

令和3年度 公立学校施設等の総括表 (小 学 校)

様式 1-2

都道府県名 **北海道**

設置者名 **札幌市**

学校所在地 **札幌市南区澄川2条5丁目7番2号**

ふりがな **すみかわにし**
学校名 **澄川西小学校**

整理番号 **0162**

①識別コード	②都道府県番号	③学校調査番号	④学区区分	⑤冬季分校番号	⑦市町村番号	⑧児童数 普 通	⑧児童数 特 別 支 援	⑨学級数 普 通	⑨学級数 特 別 支 援	⑩設置年度 寒 冷 区 分 号	⑪設置年度 元 年 度 由
B01	28	1501	01		106	260	13	11	22	S	481

多目的スペースの 総面積	必 面 要 積	保 有 面 積			計	危 険 面 積			計	整 備 資 格 積 (R換算後)	要 改 築 面 積 (R換算後)
		R	S	W		R	S	W			
	4192	4508	20	36	(4565)						
R換算面積 (4508) (20) (37) () () () () () () () () ()											

コード番号説明欄

③学校調査番号
(0011~3500)

④学区区分
(左の数値)
独立・・・・・・0
敷地が隣接・・・・4
併設で敷地のみ共用・5
併設で建物も共用・・6

(右の数値)
本校・・・・・・1
分校・・・・・・2
冬季分校・・・・・・3

⑬ 児童数 (普通の内訳)					
1学年	2学年	3学年	4学年	5学年	6学年
48	46	32	44	49	41

必要面積の内訳	普通	3648
	特別支援	336
	積雪寒冷	208

⑰ 地域・学校連携施設保有面積		
R	S	W

⑱ 校 地 面 積			
保 有		借 用	
建物敷地	運 動 場	実 験 実 習 地 其 他	
4527	9796		

⑲ 屋 内 運 動 場										
必 面 要 積	保 有 面 積			計	危 険 面 積			計	整 備 資 格 積 (R換算後)	要 改 築 面 積 (R換算後)
	R	S	W		R	S	W			
1258	816			816					442	

⑳ 寄宿児童数

㉑ 児童生徒地域交流施設保有面積		
R	S	W

用地在庫負担等面積計 (14320)

A 寄 宿 舎											
必 面 要 積	保 有 面 積			計	危 険 面 積			計	整 備 資 格 積 (R換算後)	要 改 築 面 積 (R換算後)	
	R	S	W		R	S	W				
				()				()			
R換算面積 () () () () () () () () () () () ()											

B 保 有 教 室 数											
普 通	特 別 教 室				保 有 教 室 関 係						
	理 科	生 活	音 楽	図 画 工 作	家 庭	外 国 語	視 聴 覚	コ ャ ム ピ タ	図 書 室	特 別 活 動	教 育 相 談
13	1		1	1	1		1	1	1	1	1

B 保有教室等の総面積		Γ 保有控除面積			Δ 借用面積			E 地域指定区分等														
保有普通教室の総面積	保有特別教室の総面積	校舎	屋運内場	寄 宿 舎	校舎	屋運内場	寄 宿 舎	過去急増地域	過疎地域	山村地域	豪雪地帯	離島	へき地	総務省積雪地域	省寒冷地域	都市整備	都市計画防火進防火	公署防止地域	水源地域	地震防災地域		
905	775	278							1	3	2	2	2	6	4	3	A	3	3	1	2	4

E 相手方の学校	
調査番号	学 校 名

K 共同利用施設名	
調査番号	施 設 名

参 考 表

① 学年及び児童数	当年度までの児童数		当年度までの学級数	
	R2年度	R3年度	R2年度	R3年度
1	46	48	2	2
2	30	46	1	2
3	44	32	2	1
4	48	44	2	2
5	41	49	2	2
6	36	41	1	2
小計	245	260	10	11
特別支援	13	13	3	2
計	258	273	13	13

② 面積負担等未とりこわし面積	区分			
	R	S	W	
	校舎			
	屋内運動場			
寄 宿 舎				
校舎				
屋内運動場				
寄 宿 舎				

③ 備考欄

文 部 科 学 省

令和3年度 公立学校等建物の棟別面積表

様式2

当該学校の設置年度	S48	設置者名	札幌市	学校名	澄川西小学校	相手方の学校名		
①識別コード	L	②都道府県番号	01	③学校調査番号	2815	④冬季分校番号		
							整理番号	0162

棟番号	建物区分	階数	建築年月	学部等	保有面積	産振校舎面積	国庫補助				とりこわし記号	国未完成負担等種	保有外建物面積					備考								
							補助年度	公文文教		他事業補助面積			保有控除建物		一時使用・借用建物											
								費目	補助面積				費目	補助面積	建物種	面積	借用の別		面積	事由	未とりこわし面積					
⑤	⑥	⑦	⑧	⑨	⑩	⑪	⑫	⑬	⑭	⑮	⑯	⑰	⑱	㉀	㉁	㉂	㉃	㉄	㉅	㉆	㉇	㉈	㉉	㊀	㊁	
0011	校R	4	S49	03	1440		S48	新	1571	給	107			㊀	107											棟番号1-6に分割 給食室、大規模(地財)7,8,9、大規模校内LAN15、地デジ(安安交)H22、大規模校内LAN(安安交)H22、耐震(安安交)H23、H26 ミニ児童会館へ131㎡転用
0012	校R	4	S49	11	480		S49	新	480																	大規模(地財)7,8,9、大規模校内LAN15、地デジ(安安交)H22、大規模校内LAN(安安交)H22、耐震(安安交)H23
0013	校R	4	S53	10	480		S53	新	480																	大規模(地財)7,8,9、大規模校内LAN15、地デジ(安安交)H22、大規模校内LAN(安安交)H22
0014	校R	4	S59	11	648		S59	新	648																	大規模(地財)7,8,9、大規模校内LAN15、地デジ(安安交)H22、大規模校内LAN(安安交)H22
0015	校R	1	H03	10	45																					大規模(地財)8、平成6年11月登載漏れ、地デジ(安安交)H22、大規模校内LAN(安安交)H22
0016	校R	2	S49	03	1415		S48	新	1414	給	13			㊀	49											棟番号1-1から分割 給食室、大規模(地財)7,8,9、大規模校内LAN15、地デジ(安安交)H22、大規模校内LAN(安安交)H22、耐震(安安交)H23
003	屋R	2	S49	03	816		S50	新	756																	大規模(地財)8、平成6年9月誤調(面積増)、昭和50年12月買収 大規模校内LAN15
006	校W	1	S54	09										㊀	23											給食室、大規模(地財)8
008	校W	1	S59	09	10																					
009	連W	1	S59	10																						学校開放用施設6㎡、昭和62年4月区分変更(屋一校)
010	校W	1	S63	07			S63			外	88			㊀	88											プール専用付属室
011	校W	1	H08	10										㊀	2											給食室(コンテナ庫)

コード説明 ⑥建物区分

- 校舎・・・校
- 屋内運動場・・・屋
- 寄宿舎・・・寄
- 地域・学校連携施設・・・連
- 児童生徒地域交流施設・・・児
- 教員住宅・・・住
- 共同利用施設・・・共
- 部室・・・部

⑦構造区分

- 鉄筋コンクリート造・・・R
- 鉄骨その他造・・・S
- 木造・・・W

⑫学部等

- 高校 全日制・・・全
- 昼定・・・昼
- 夜定・・・夜
- 通信制・・・通
- 特支 幼稚部・・・幼
- 小中学部・・・小
- 高等部・・・高

令和 3 年度 公立学校等建物の棟別面積表 (その 2)

様 式 2

当該学校の設置年度	S48	設置者名	札幌市	学校名	澄川西小学校	相手方の学校名		
①識別コード	L	②都道府県番号	01	③学校調査番号	2815	④冬季分校番号		
							整理番号	0162

棟番 号	構造 区分	階 数	建築 元 年	月	学 部 等	保 有 面 積	耐 力 度 点 数	耐 震 基 準	診 断 状 況	優 先 度	診 断 年 度	改 修 状 況	耐 震 性 能			大 規 模 改 造 年 度	改 修 履 歴			備 考 そ の 2		
													Is 値	CT × SD 値	q 値		内 部 改 修	外 部 改 修	設 備 改 修			
⑤	⑥	⑦	⑧	⑨	⑩	⑪	⑫	⑬	A	Й	К	Л	M	P	C	T	Y	⑳	Φ	X	Ц	山
0011	校	R	4	S	4	9	03								10.74	0.80		H22	1	2	2	
0012	校	R	4	S	4	9	11								10.74	0.80		H22	1	2	2	
0013	校	R	4	S	5	3	10								10.74	0.80		H22	1	2	2	
0014	校	R	4	S	5	9	11		2									H22	1	2	2	
0015	校	R	1	H	0	3	10		2									H22				
0016	校	R	2	S	4	9	03								10.78	0.86		H22	1	2	2	
003	屋	R	2	S	4	9	03											H15	1	1	1	
006	校	W	1	S	5	4	09											H08				
008	校	W	1	S	5	9	09															
009	連	W	1	S	5	9	10															
010	校	W	1	S	6	3	07															
011	校	W	1	H	0	8	10															

コード説明	耐震基準	K診断状況	P改修状況		
旧耐震基準 1	優先度調査 0	S造又は上記以外の診断 4
新耐震基準 2	R造の第一次診断 1	未実施 5
		R造の第二次及び第三次診断 2		
		屋体のS造 3		
				改修済み 1
				改修中 2
				未改修 3
				未改修のうち当年度実施予定 4

凡 例

建 物

- ⊕ 未とりこわし建物
- ⊖ 危険建物
- 借 借用建物
- 一時 一時使用建物
- 屋外 屋外環境整備事業によるもの
- 未完 未完成建物

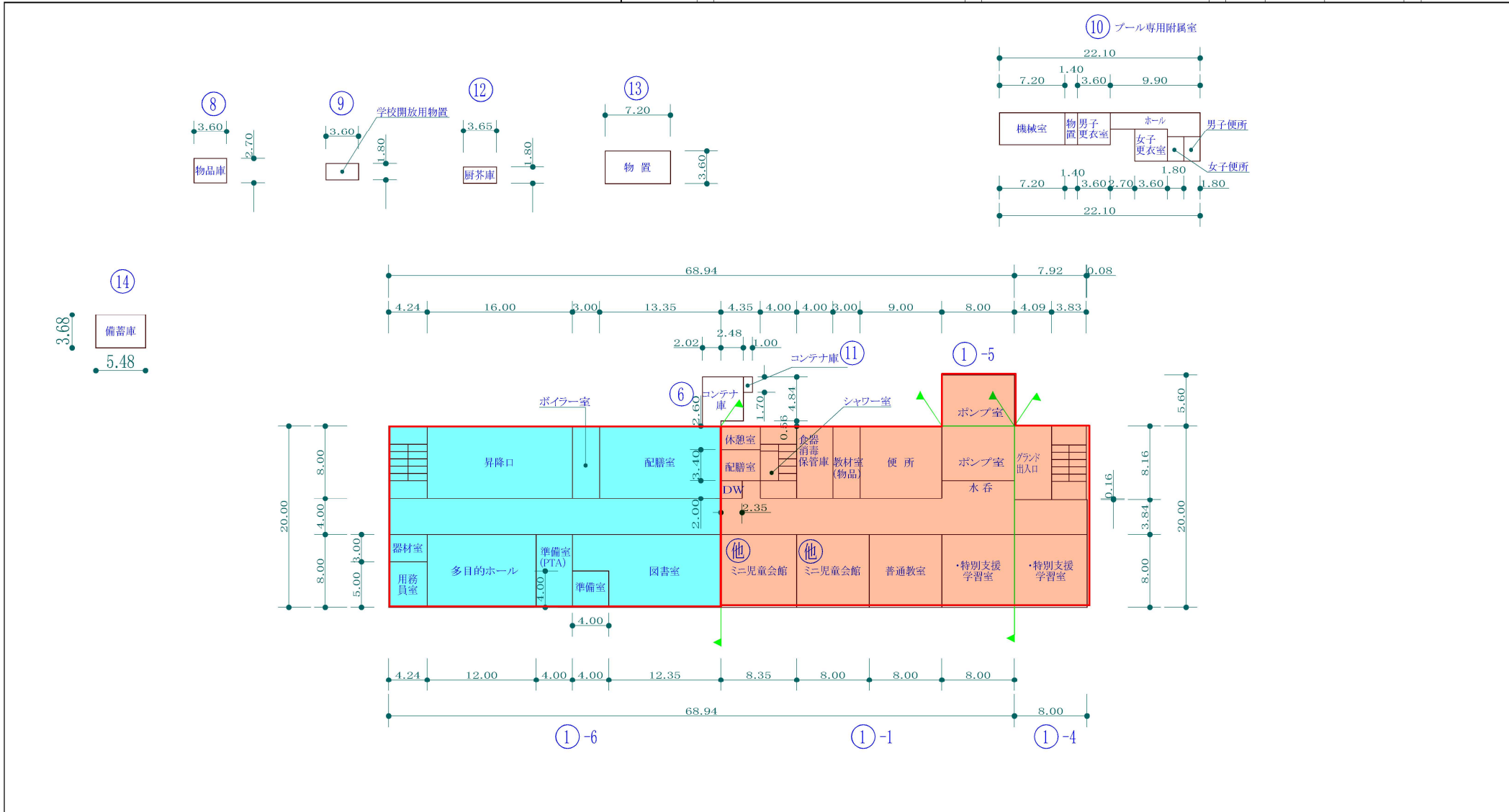
建物以外の工作物等

- 門 正門、通用門
- 圍 障
- 温 温室
- 飼 飼育小屋
- 簡 簡易な小規模建物



<調査対象>

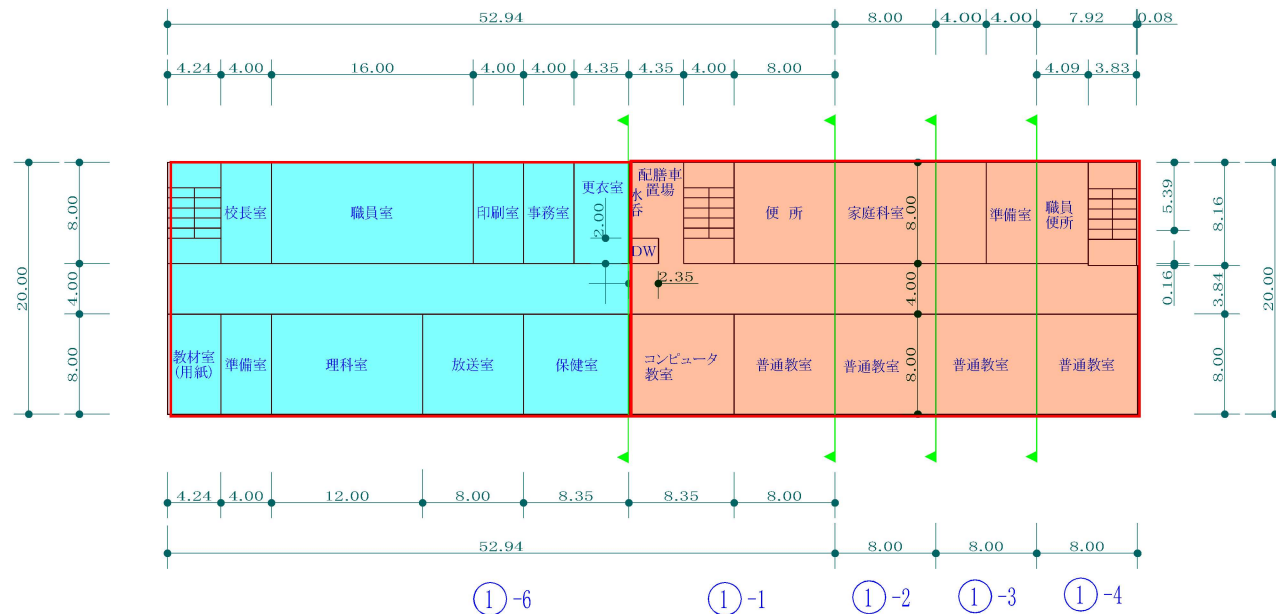
- 校舎A (①-1~5)
- 校舎B+屋運 (①-6、③)



1 階 平面図

<調査対象>

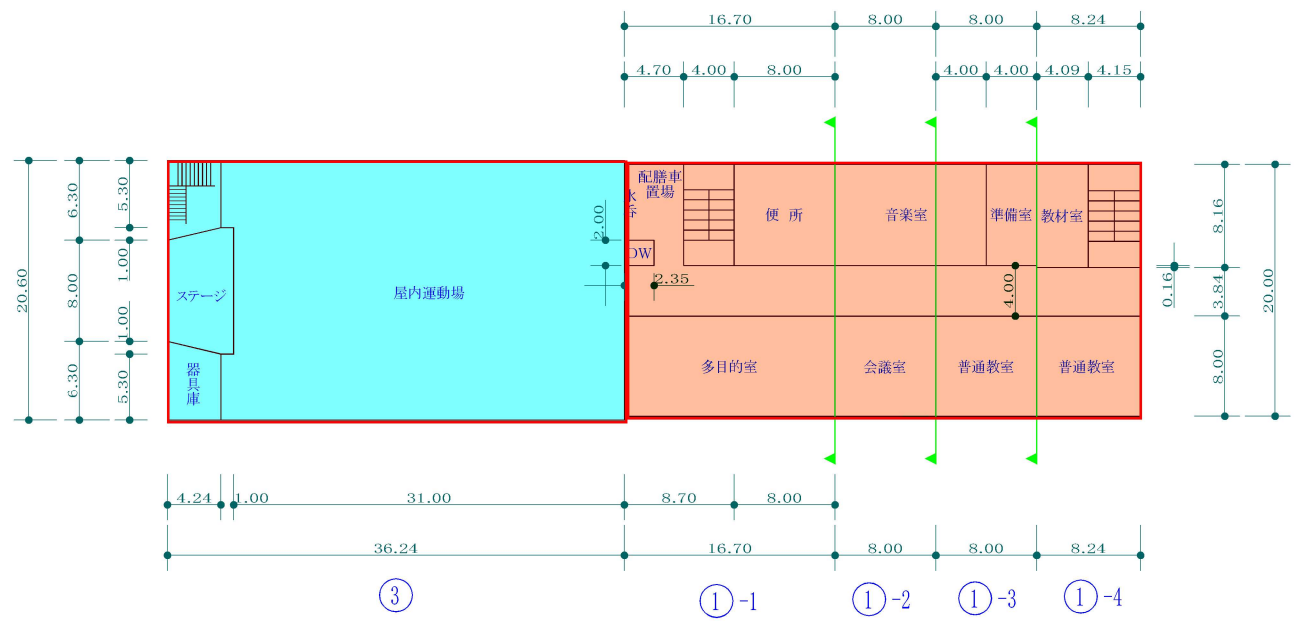
- 校舎A (①-1~5)
- 校舎B+屋運 (①-6、③)



2 階 平 面 図

<調査対象>

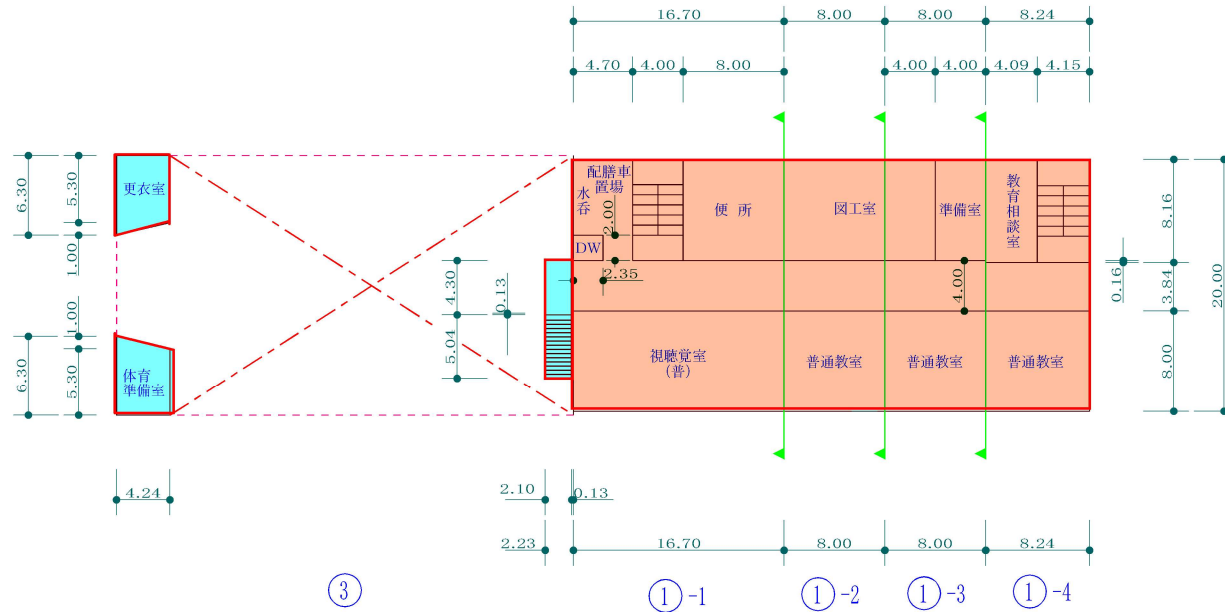
- 校舍A (①-1~5)
- 校舍B+屋運 (①-6、③)



3 階 平 面 図

<調査対象>

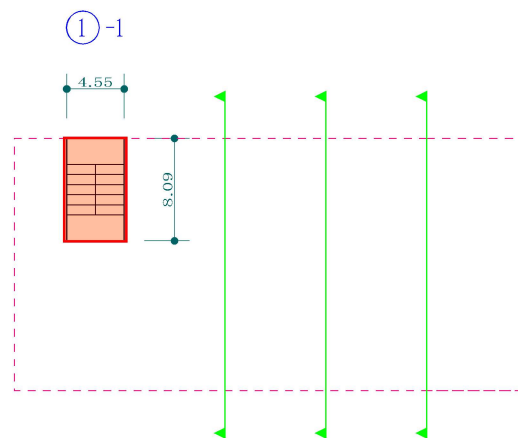
- 校舎A (①-1~5)
- 校舎B+屋運 (①-6、③)



4 階 平 面 図

<調査対象>

- 校舎A (①-1~5)
- 校舎B+屋運 (①-6、③)



屋 階 平 面 図

<調査対象>

- 校舎A (①-1~5)
- 校舎B+屋運 (①-6、③)