

# 令和3年度 公立学校施設等の総括表 (小学校)

様式1-2

都道府県名 **北海道**

設置者名 **札幌市**

学校所在地 **札幌市北区北19条西2丁目1番1号**

ふりがな **こうほく**  
学校名 **幌北小学校**

整理番号 **0028**

①識別コード	②都道府県番号	③学校調査番号	④学区区分	⑤冬季分校番号	⑦市町村番号	⑧児童数 普通 特別支援	⑨学級数 普通 特別支援	⑩設置年度 元年度 寒冷区分	⑪設置年度理由
B01	002401		01		102	325	12	2S	93

多目的スペースの 総面積	必 要 積	保 有 面 積			計	危 険 面 積			計	整 備 資 格 積  (R換算後)	要 改 築 面 積  (R換算後)
		R	S	W		R	S	W			
	4073	4764			99	(4865)			( )		
R換算面積 ( 4764 ) ( ) ( 101 ) ( ) ( ) ( ) ( ) ( ) ( ) ( ) ( )											

コード番号説明欄

③学校調査番号  
(0011~3500)

④学区区分  
(左の数値)  
独立・・・・・・0  
敷地が隣接・・・・4  
併設で敷地のみ共用・5  
併設で建物も共用・・6

(右の数値)  
本校・・・・・・1  
分校・・・・・・2  
冬季分校・・・・・・3

⑬ 児童数 (普通の内訳)					
1学年	2学年	3学年	4学年	5学年	6学年
57	60	57	49	47	55

必要面積の内訳	普通	3881
	特別支援 積雪寒冷	192

⑰ 地域・学校連携施設保有面積		
R	S	W

⑱ 校 地 面 積			
保 有		借 用	
建物敷地	運動場 実験実習地 その他		
5129	7618		

⑲ 屋 内 運 動 場										整 備 資 格 積  (R換算後)	要 改 築 面 積  (R換算後)
必 要 積	保 有 面 積			計	危 険 面 積			計			
	R	S	W		R	S	W				
1258		869		869					389		

⑳ 寄宿児童数

㉑ 児童生徒地域交流施設保有面積		
R	S	W

用地在庫負担等面積計 ( ) ( ) ( ) ( ) ( ) ( ) ( ) ( ) ( ) ( ) ( ) ( )

A 寄 宿 舎										整 備 資 格 積  (R換算後)	要 改 築 面 積  (R換算後)
必 要 積	保 有 面 積			計	危 険 面 積			計			
	R	S	W		R	S	W				
				( )				( )			
R換算面積 ( ) ( ) ( ) ( ) ( ) ( ) ( ) ( ) ( ) ( ) ( ) ( )											

B 保 有 教 室 数											
普 通	特 別 教 室				保 有 教 室						
	理 科	生 活	音 楽	図 画 工 作	家 庭	外 語	視 聴 覚	コ ン ピ タ	図 書 室	特 別 活 動	教 育 相 談
12	1		1	1	1		1	1	1	8	

B 保有教室等の総面積		Γ 保有控除面積			Δ 借用面積			E 地域指定区分等														
保有普通教室 の総面積	保有特別教室 の総面積	校 舎	屋 運 動 場 内	寄 宿 舎	校 舎	屋 運 動 場 内	寄 宿 舎	過 去 急 増 地 域	過 疎 地 域	山 村 地 域	豪 雪 地 帯	離 島	へ き 地	総 務 省 積 雪 地 域	省 寒 冷 地 域	都 市 整 備	計 画 防 火 用 途 地 域	公 害 防 止 地 域	水 源 地 域	地 震 防 災 地 域		
772	999	225							1	3	2	2	2	6	4	3	A	5	3	1	2	4

E 相手方の学校	
調査番号	学 校 名

K 共同利用施設名	
調査番号	施 設 名

参  
考  
表

学 年 別 学 級 数	学 年	当年度までの児童数		当年度までの学級数	
		R2年度	R3年度	R2年度	R3年度
1	58	57	2	2	
2	61	60	2	2	
3	50	57	2	2	
4	45	49	2	2	
5	54	47	2	2	
6	53	55	2	2	
	小計	321	325	12	12
	特別支援 計	321	325	12	12

② 面積負担等未とりこわし面積	未 完 成 面 積	区 分		
		R	S	W
	校 舎			
	屋内運動場			
未 と り こ わ し 面 積	寄 宿 舎			
	校 舎			
	屋内運動場			
	寄 宿 舎			

③ 備 考 欄

文  
部  
科  
学  
省

令和 3 年度 公立学校等建物の棟別面積表

様 式 2

当該学校の設置年度	S09	設置者名	札幌市	学校名	幌北小学校	相手方の学校名		
①識別コード	L	②都道府県番号	01	③学校調査番号	0024	④冬季分校番号		
							整理番号	0028

棟番号	建物区分	階数	建築年月	学部等	保有面積	産振校舎面積	国庫補助				とりこわし記号	国未完成面等積	保有外建物面積					備考		
							補助年度	公立文教		他事業			保有控除建物		一時使用・借用建物					
								費目	補助面積	費目			補助面積	建物種	面積	借用の別	面積		事由	未とりこ面積
⑤	⑥	⑦	⑧	⑨	⑩	⑪	⑫	⑬	⑭	⑮	⑯	⑰	⑱	㉀	㉁	㉂	㉃	㉄	㉅	
0101	校R	3	S4703		1492															大規模(地財)10、木の研修8 大規模(校内LAN)13、耐震(安安交)H22、地デジ(安安交)H22、大規模(校内LAN)(安安交)H22、大規模(トイレ)H24
0102	校R	3	S5012		832			S50改	832					ア	128					給食室、大規模(地財)10 大規模(校内LAN)13、耐震(安安交)H22、地デジ(安安交)H22、大規模(校内LAN)(安安交)H22、
0103	校R	3	S5111		931			S51改	931					ア	32					給食室、通級指導教室64㎡、大規模(地財)10 大規模(校内LAN)13、耐震(安安交)H22、地デジ(安安交)H22、大規模(校内LAN)(安安交)H22、大規模(トイレ)H24
0104	校R	4	S5211		687			S52改	687											通級指導教室66㎡、大規模(地財)10 大規模(校内LAN)13、地デジ(安安交)H22、大規模(校内LAN)(安安交)H22
0105	校R	2	S5310		822			S53改	826											通級指導教室122㎡、大規模(地財)10、平成7年9月誤調(面積減4㎡) 大規模(校内LAN)13、地デジ(安安交)H22、大規模(校内LAN)(安安交)H22
011	校W	1	S4703		51															
017	校W	1	S5012		48															
020	屋S	2	S5310		869			S53改	869											大規模(校内LAN)13、耐震(安安交)H22
021	校W	1	S6107											ア	6					給食室(厨芥庫)、平成1年5月区分変更(校一給)
022	校W	1	S5907					S59		外	50			オ	50					プール専用付属室
023	校W	1	H0503											オ	8					プール専用付属室

コード説明

⑥建物区分	校舎・・・校	児童生徒地域交流施設・・・児	⑦構造区分	鉄筋コンクリート造・・・R	⑫学部等	高校	全日制・・・全	特支	幼稚部・・・幼
	屋内運動場・・・屋	教員住宅・・・住		鉄骨その他造・・・S		昼定	昼		小中学部・・・小
	寄宿舎・・・寄	共同利用施設・・・共		木造・・・W		夜定	夜		高等部・・・高
	地域・学校連携施設・・・連	部室・・・部				通信制	通		

令和 3 年度 公立学校等建物の棟別面積表 (その 2)

様 式 2

当該学校の設置年度	S09	設置者名	札幌市	学校名	幌北小学校	相手方の学校名		
①識別コード	L	②都道府県番号	01	③学校調査番号	0024	④冬季分校番号		
							整理番号	0028

棟番 号	構造 区分	階 数	建築 元 年	月	学 部 等	保 有 面 積	耐 力 度 点 数	耐 震 基 準	診 断 状 況	優 先 度	診 断 年 度	改 修 状 況	耐 震 性 能			大 規 模 改 造 年 度	改 修 履 歴			備 考 そ の 2		
													Is 値	CT × SD 値	q 値		内 部 改 修	外 部 改 修	設 備 改 修			
⑤	⑥	⑦	⑧	⑨	⑩	⑪	⑫	⑬	A	Й	K	Л	M	P	C	T	Y	⑳	Φ	X	Ц	山
0101	校	R	3	S	47	03	1492		12		H	21	1		0.74	0.79		H24	1	1	1	
0102	校	R	3	S	50	12	832		12		H	21	1		0.74	0.79		H22	1	1	1	
0103	校	R	3	S	51	11	931		12		H	21	1		0.74	0.79		H24	1	1	1	
0104	校	R	4	S	52	11	687		12		H	21	1		0.74	0.79		H22	1	1	1	
0105	校	R	2	S	53	10	822		12		H	21	3		1.01	1.04		H22	1	1	1	
011	校	W	1	S	47	03	51															
017	校	W	1	S	50	12	48															
020	屋	S	2	S	53	10	869		13		H	21	1		0.89		1.62	H13	2	1	1	
021	校	W	1	S	61	07																
022	校	W	1	S	59	07																
023	校	W	1	H	05	03																

コード説明

<b>耐震基準</b>	<b>耐震基準</b>	<b>診断状況</b>	<b>改修状況</b>
旧耐震基準・・・・・・・・・・1	優先度調査・・・・・・・・・・0	S造又は上記以外の診断・・・・・・・・4	改修済み・・・・・・・・・・1
新耐震基準・・・・・・・・・・2	R造の第一次診断・・・・・・・・1	未実施・・・・・・・・・・5	改修中・・・・・・・・・・2
	R造の第二次及び第三次診断・・・・・・2		未改修・・・・・・・・・・3
	屋体のS造・・・・・・・・・・3		未改修のうち当年度実施予定・・・・・・4

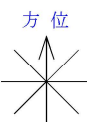
### 凡例

#### 建物

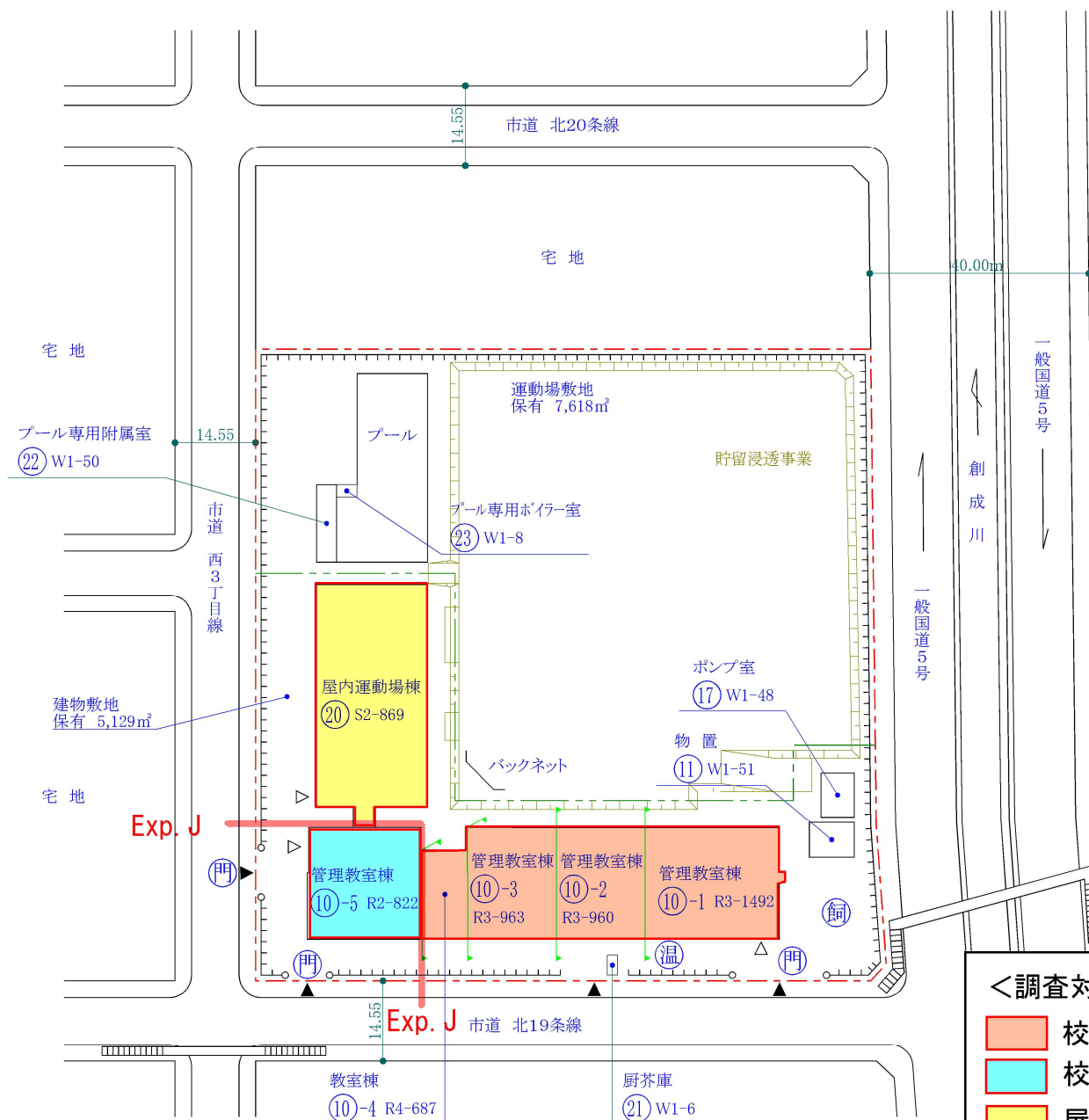
- ⊙(未) 未とりこわし建物
- ⊙(危) 危険建物
- ⊙(借) 借用建物
- ⊙(一時) 一時使用建物
- ⊙(屋外) 屋外環境整備事業によるもの
- ⊙(未完) 未完成建物

#### 建物以外の工作物等

- ⊙(門) 正門、通用門
- ⊏ 囲 障
- ⊙(温) 温室
- ⊙(飼) 飼育小屋
- ⊙(簡) 簡易な小規模建物

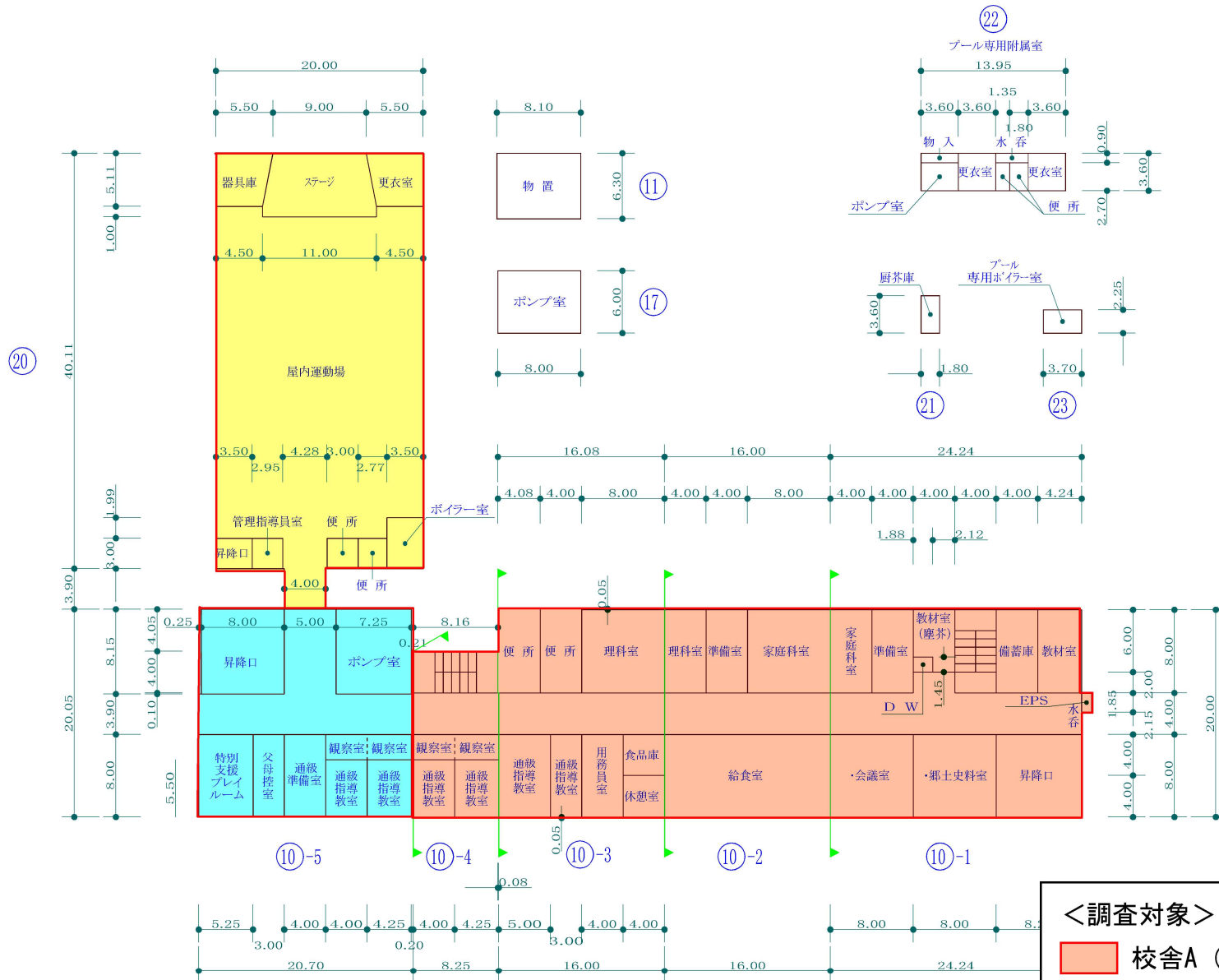


(北に矢印を付す)



<調査対象>

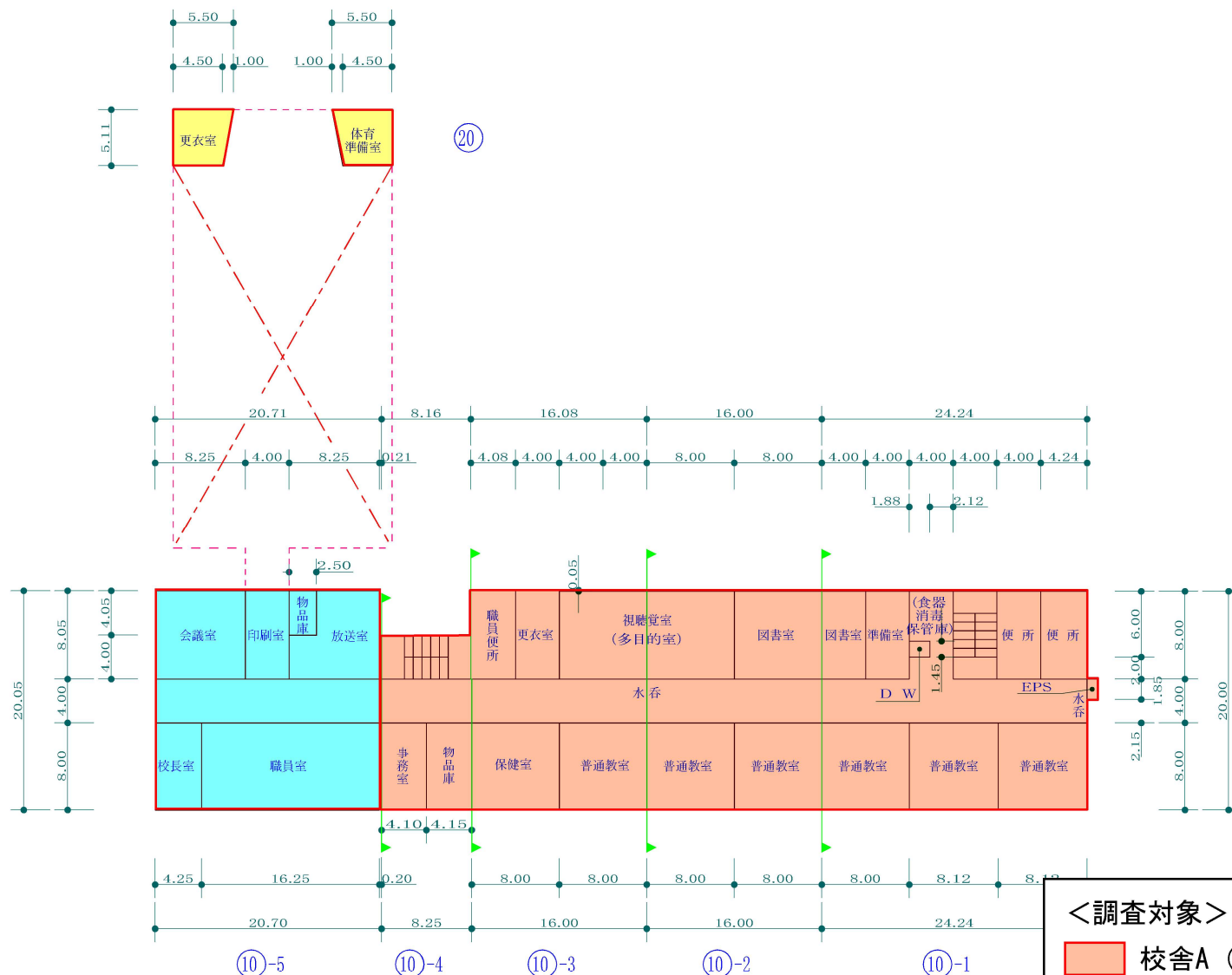
- 校舎A (⑩-1~4)
- 校舎B (⑩-5)
- 屋運 (②⑩)



1階平面図

**<調査対象>**

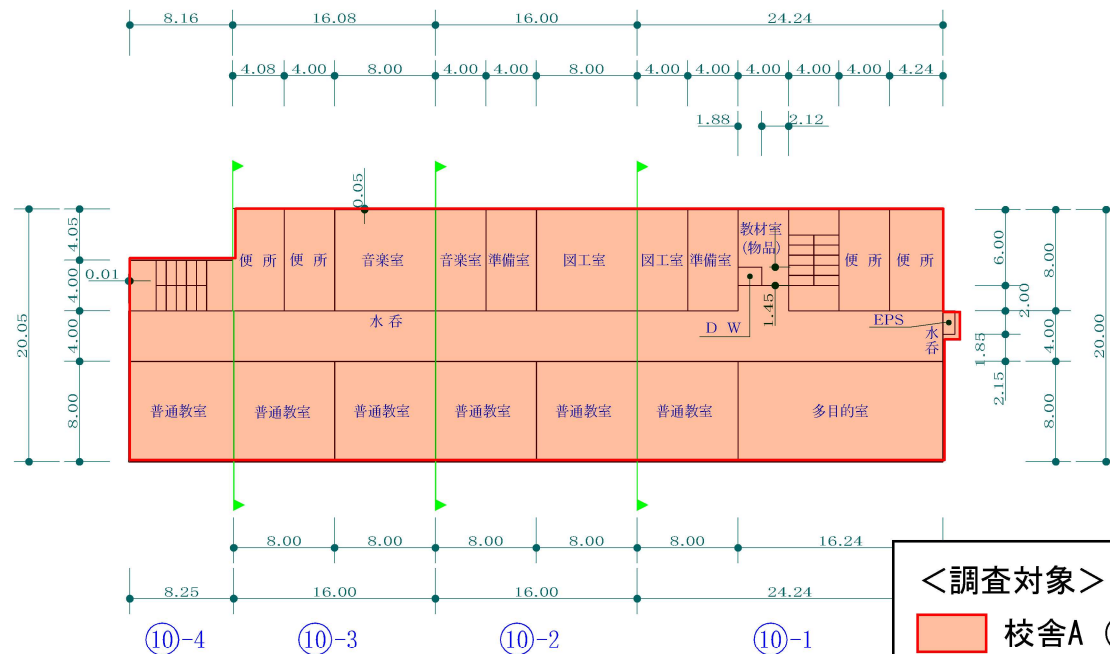
- 校舎A (⑩-1~4)
- 校舎B (⑩-5)
- 屋運 (㉑)



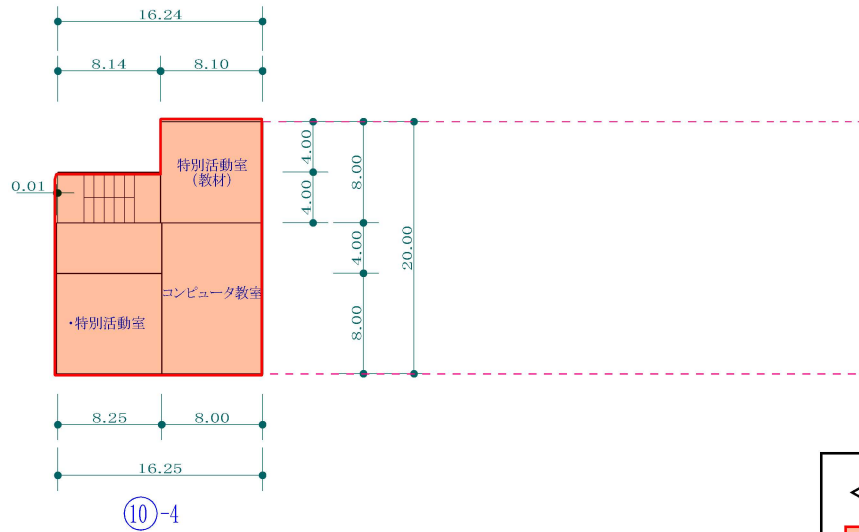
2階平面図

<調査対象>

- 校舎A (⑩-1~4)
- 校舎B (⑩-5)
- 屋運 (⑳)



3 階 平 面 図



4 階 平 面 図

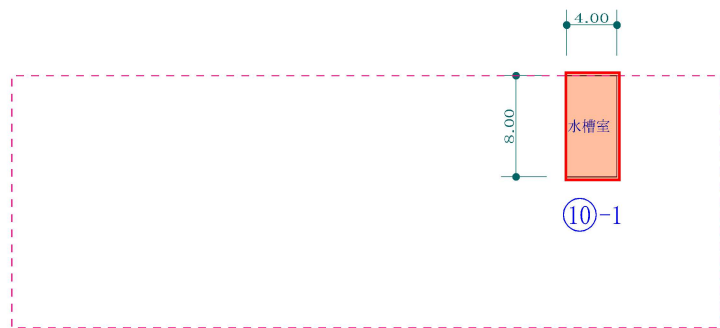
<調査対象>

- 校舎A (⑩-1~4)
- 校舎B (⑩-5)
- 屋運 (⑳)



令和3年度

平面図	縮尺	1/600					学校名	幌北 小学校				調査番号	011020024			整理番号	28-5	
		0	5	10	15	20		m	(都道府県)	(市町村)	(学 校)		(都道府県)	(市町村)	(学 校)			



屋 階 平 面 図

<調査対象>

- 校舎A (⑩-1~4)
- 校舎B (⑩-5)
- 屋 運 (⑳)