

# 令和2年度 公立学校施設等の総括表 (小 学 校)

様式 1-2

都道府県名 **北海道**

設置者名 **札幌市**

学校所在地 **札幌市豊平区月寒西2条5丁目1番1号**

ふりがな **つきさむ**  
学校名 **月寒小学校**

整理番号  
**0121**

①識別コード	②都道府県番号	③学校調査番号	④学区区分	⑤冬季分校番号	⑦市町村番号	⑧児童数 普 通	⑧児童数 特 別 支 援	⑨学級数 普 通	⑨学級数 特 別 支 援	⑩設置年度 寒 冷 区 分 号	⑩設置年度 元 年 度 由
B01	00	6501	01		105	580	1818	42	M15	3	

多目的スペースの 総面積	必 面 要 積	保 有 面 積				危 険 面 積				整 備 資 格 積 (R換算後)	要 改 築 面 積 (R換算後)	
		R	S	W	計	R	S	W	計			
	6024	5927			67	(5995)					29	
R換算面積 ( 5927 )		( 68 )		( )		( )		( )				

コード番号説明欄

③学校調査番号  
(0011~3500)

④学区区分  
(左の数値)  
独立・・・・・・・・・0  
敷地が隣接・・・・・・・・・4  
併設で敷地のみ共用・5  
併設で建物も共用・・・6

(右の数値)  
本校・・・・・・・・・1  
分校・・・・・・・・・2  
冬季分校・・・・・・・・3

⑬ 児童数 (普通の内訳)					
1学年	2学年	3学年	4学年	5学年	6学年
88	97	90	102	91	112

必要面積の内訳	普通	5000
	特別支援	672
	積雪寒冷	352

⑰ 地域・学校連携施設保有面積		
R	S	W

⑱ 校 地 面 積			
保 有		借 用	
建物敷地	運 動 場	実 験 実 習 地 そ の 他	
9710	9549		

⑲ 屋 内 運 動 場										
必 面 要 積	保 有 面 積				危 険 面 積				整 備 資 格 積 (R換算後)	要 改 築 面 積 (R換算後)
	R	S	W	計	R	S	W	計		
1258	170	1238		1408						

⑳ 寄宿児童数

㉑ 児童生徒地域交流施設保有面積		
R	S	W

A 寄 宿 舎											
必 面 要 積	保 有 面 積				危 険 面 積				整 備 資 格 積 (R換算後)	要 改 築 面 積 (R換算後)	
	R	S	W	計	R	S	W	計			
				( )				( )			
R換算面積 ( )		( )		( )		( )		( )			

B 保 有 教 室 数											
普 通	特 別 教 室				保 有 教 室 関 係						
	理 科	生 活	音 楽	図 画 工 作	家 庭	外 国 語	視 聴 覚	コ ュ ン ピ タ	図 書 室	特 別 活 動	教 育 相 談
22	1	1	1	1	1		1	1	1	2	

B 保有教室等の総面積		Γ 保有控除面積			Δ 借用面積			E 地域指定区分等													
保有普通教室 の総面積	保有特別教室 の総面積	校 舎	屋 運 動 内 場	寄 宿 舎	校 舎	屋 運 動 内 場	寄 宿 舎	過 去 急 増 地 域	過 疎 地 域	山 村 地 域	豪 雪 地 帯	離 島	へ き 地	総 務 省 積 雪 地 域	省 寒 冷 地 域	都 市 整 備	計 画 防 火 進 防 火	公 害 防 止 地 域	水 源 地 域	地 震 防 災 地 域	
1386	967	281						1	3	2	2	2	6	4	3	A	3	3	1	2	4

E 相手方の学校	
調査番号	学 校 名

K 共同利用施設名	
調査番号	施 設 名

参 考 表

学 年 別 学 級 数	当年度までの児童数		当年度までの学級数	
	R1年度	R2年度	R1年度	R2年度
1	100	88	3	3
2	89	97	3	3
3	103	90	3	3
4	92	102	3	3
5	112	91	3	3
6	95	112	3	3
小計	591	580	18	18
特別支援	13	18	2	4
計	604	598	20	22

② 面積負担等未とりこわし面積	区 分			
	R	S	W	
	校 舎			
	屋 内 運 動 場			
	寄 宿 舎			
	校 舎			
屋 内 運 動 場				
寄 宿 舎				

③ 備考欄

文 部 科 学 省

令和 2 年度 公立学校等建物の棟別面積表

様 式 2

当該学校の設置年度	M15	設置者名	札幌市	学校名	月寒小学校	相手方の学校名		
①識別コード	L	②都道府県番号	01	③学校調査番号	0065	④冬季分校番号		
							整理番号	0121

棟番 号	建物 区 分 号	階 数	構造 種 別	建 築 年 月	学 部 等	保 有 面 積	産 振 校 舎 面 積	国 庫 補 助					と り こ わ し 記 号	国 未 完 成 面 積	保 有 外 建 物 面 積					備 考				
								補 助 年 度	公 立 文 教 補 助 費 目	他 事 業 補 助 費 目	補 助 面 積	補 助 面 積			保 有 控 除 建 物		一 時 使 用 ・ 借 用 建 物							
															建 物 種 類	面 積	一 時 使 用 別 積	面 積	事 由		未 と り こ わ し 面 積			
⑤	⑥	⑦	⑧	⑨	⑩	⑪	⑫	⑬	⑭	⑮	⑯	⑰	⑱	㉑	㉒	㉓	㉔	㉕	㉖	㉗	㉘	㉙		
0191	枝R3S	4	7	12		2778		S47	併	2740														ボイラー室329㎡、大規模62、1、2(地財)10、新增築690㎡、改築2050㎡ 大規模(校内LAN)13、地デジ(安安交)H22、大規模(校内LAN)(安安交)H22、耐震(環境改善)H24、大規模(トイレ)H24
0192	枝R3S	4	8	08		960		S47	改	960														大規模62、1、2(地財)10 大規模(校内LAN)13、地デジ(安安交)H22、大規模(校内LAN)(安安交)H22、耐震(環境改善)H24
0193	枝R3S	4	9	12		1760		S49	改	1602			ア	160										給食室、大規模62、1、2(地財)10 大規模(校内LAN)13、地デジ(安安交)H22、大規模(校内LAN)(安安交)H22、耐震(環境改善)H24、大規模(トイレ)H24
0194	枝R3S	5	0	11		429		S50	新	494														大規模62、1、2(地財)10、平成5年4月棟分(19-5棟へ66㎡) 大規模(校内LAN)13、地デジ(安安交)H22、大規模(校内LAN)(安安交)H22、耐震(環境改善)H24
0195	屋R3S	5	0	11		66																		平成5年4月区分変更(校一屋)、平成5年4月棟分(19-4棟より)、耐震(環境改善)H24
024	枝W1S	5	1	01		26																		
026	連W1S	5	5	08																				学校開放用施設6㎡、昭和62年4月区分変更(屋一校)
028	枝W1S	6	3	07				S63		外	113			オ	113									プール専用付属室
029	枝W1H	0	1	08		41																		
030	枝W1H	0	4	09										ア	6									給食室(厨芥庫)
031	屋R1H	0	6	02		104		H05	新	104														屋体ボイラー室24㎡、大規模(地財)10、大規模(校内LAN)13、令和2年9月誤調(耐震基準)
032	屋S2H	0	6	02		1238		H05	併	1102														新增築295㎡、改築807㎡ 大規模(校内LAN)13

コード説明 ⑥建物区分 ⑦構造区分 ⑫学部等

校舎	校	児童生徒地域交流施設	児	鉄筋コンクリート造	R	高校	全日制	全	特支	幼稚部	幼
屋内運動場	屋	教員住宅	住	鉄骨その他造	S		昼定	昼		小中学部	小
寄宿舎	寄	共同利用施設	共	木造	W		夜定	夜		高等部	高
地域・学校連携施設	連	部室	部				通信制	通			

令和 2 年度 公立学校等建物の棟別面積表 (その 2)

様 式 2

当該学校の設置年度	M15	設置者名	札幌市	学校名	月寒小学校	相手方の学校名		
①識別コード	L	②都道府県番号	01	③学校調査番号	0065	④冬季分校番号		
							整理番号	0121

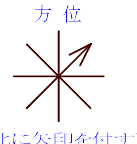
棟番 号	構造 区分	階 数	建築 元 年	月	学 部 等	保 有 面 積	耐 力 度 点 数	耐 震 基 準	診 断 状 況	優 先 度	診 断 年 度	改 修 状 況	耐 震 性 能			大 規 模 改 造 年 度	改 修 履 歴			備 考 そ の 2						
													Is 値	CT × SD 値	q 値		内 部 改 修	外 部 改 修	設 備 改 修							
⑤	⑥	⑦	⑧	⑨	⑩	⑪	⑫	A	Й	К	Л	М	Р	С	T	Y	⑳	Φ	X	Ц	山					
0191	校	R	3	S	4	7	12		1	2		H	2	3	1	0.79	0.85		H	2	4	1	1	1		
0192	校	R	3	S	4	8	08		1	2		H	2	3	1	0.79	0.85		H	2	2	1	1	1		
0193	校	R	3	S	4	9	12		1	2		H	2	3	1	0.79	0.85		H	2	4	1	1	1		
0194	校	R	3	S	5	0	11		1	2		H	2	3	1	0.79	0.85		H	2	2	1	1	1		
0195	屋	R	3	S	5	0	11		1	2		H	2	3	1	0.79	0.85									
024	校	W	1	S	5	1	01																			
026	連	W	1	S	5	5	08																			
028	校	W	1	S	6	3	07																			
029	校	W	1	H	0	1	08																			
030	校	W	1	H	0	4	09																			
031	屋	R	1	H	0	6	02			2											H	1	3			
032	屋	S	2	H	0	6	02			2											H	1	3	1	1	1

コード説明

旧耐震基準・・・・・・・1 新耐震基準・・・・・・・2	K診断状況 優先度調査・・・・・・・0 R造の第一次診断・・・・・・・1 R造の第二次及び第三次診断・・・・・・・2 屋体のS造・・・・・・・3	S造又は上記以外の診断・・・・・・・4 未実施・・・・・・・5	P改修状況 改修済み・・・・・・・1 改修中・・・・・・・2 要改修・・・・・・・3 未改修のうち当年度実施予定・・・・・・・4
--------------------------------	--	------------------------------------	--

凡例

- 建物
- 未と 未とりこわし建物
  - 危 危険建物
  - 借 借用建物
  - 一時 一時使用建物
  - 屋外 屋外環境整備事業によるもの
  - 未完 未完成建物
- 建物以外の工作物等
- 門 正門、通用門
  - 圍 圍
  - 温 温室
  - 飼 飼育小屋
  - 簡 簡易な小規模建物

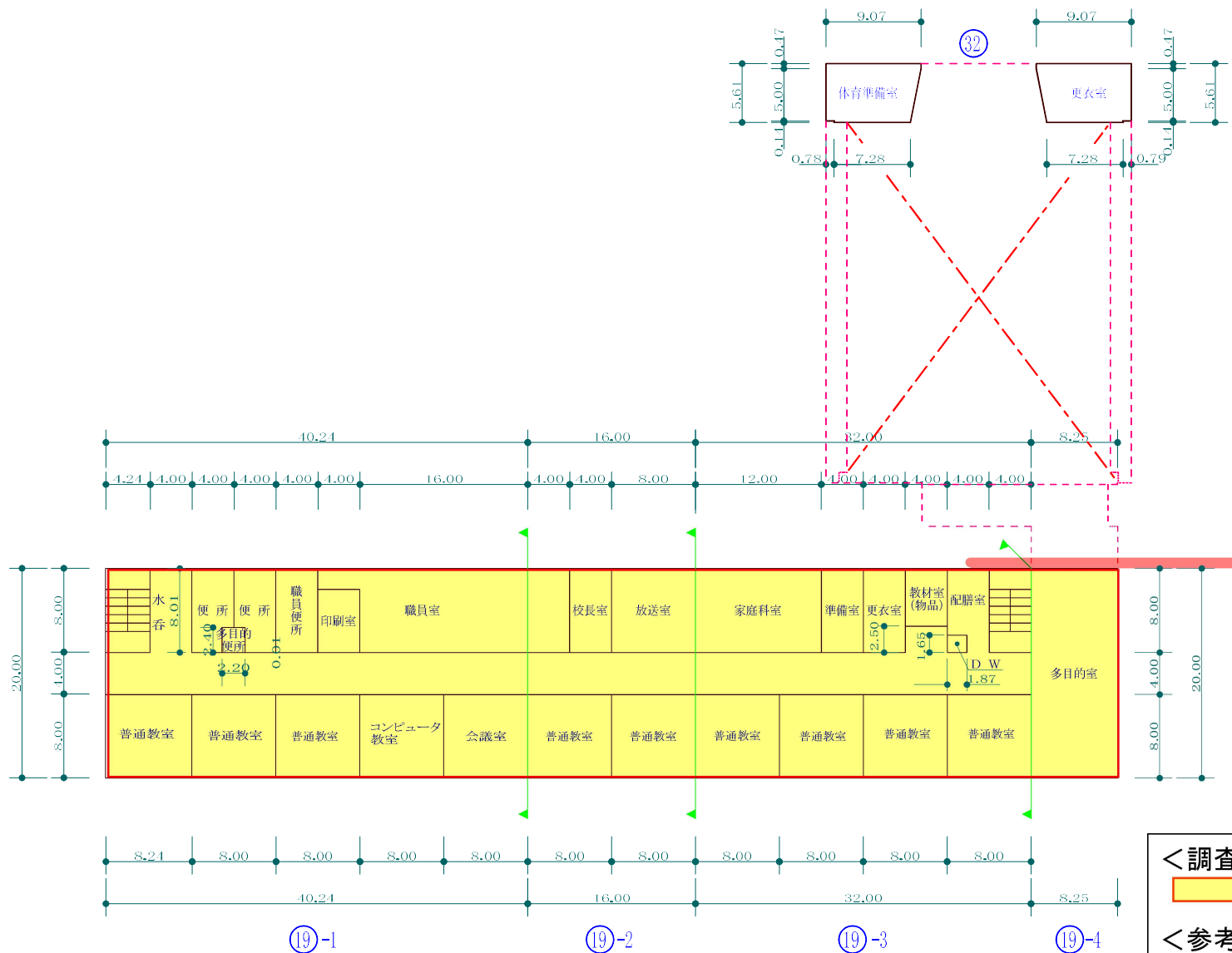


(北に矢印を付す)

<調査対象>  
 : 構造棟A (①9-1~5)

<参考>  
 : イキパ ンソ ンゾ ヨ イ ント

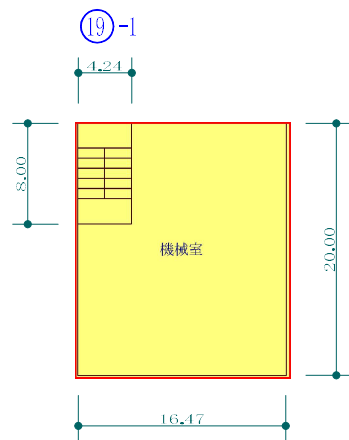




2階平面図

- <調査対象>  
 : 構造棟A (19-1~4)
- <参考>  
 : イキパツシヨウト



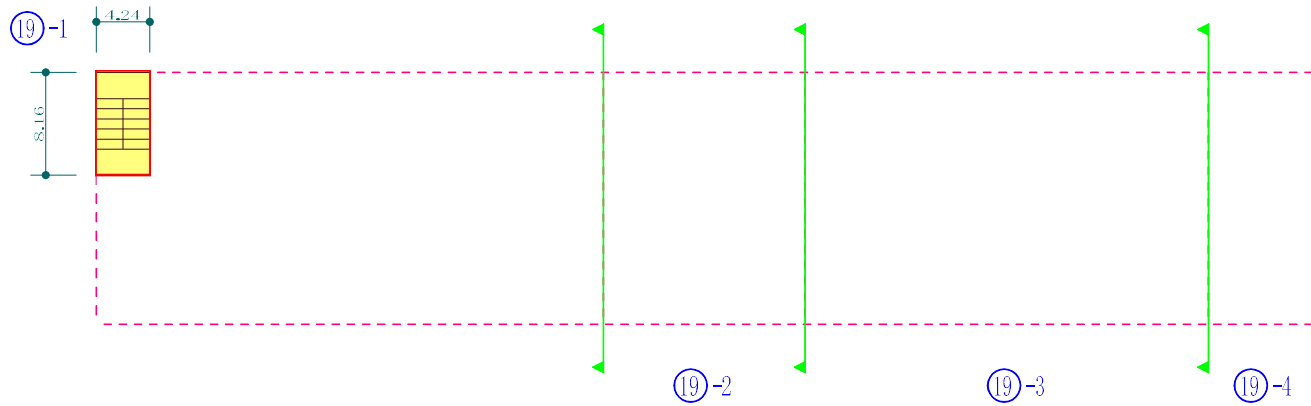


<調査対象>  
[Yellow Box] : 構造棟A (19-1)

地階平面図



<調査対象>  
[黄色の長方形] : 構造棟A (19-1)



屋階平面図