

令和2年度 公立学校施設等の総括表 (小 学 校)

様式 1-2

都道府県名 **北海道**

設置者名 **札幌市**

学校所在地 **札幌市北区篠路5条2丁目2番1号**

ふりがな **しのろにし**
学校名 **篠路西小学校**

整理番号 **0044**

①識別コード	②都道府県番号	③学校調査番号	④学区区分	⑤冬季分校番号	⑦市町村番号	⑧児童数 普 通	⑧児童数 特 別 支 援	⑨学級数 普 通	⑨学級数 特 別 支 援	⑩設置年度 寒 冷 区 分 号	⑩設置年度 元 年 度 由
B01	281801				102	720	1521	32	S491		

多目的スペースの 総面積	必 面 要 積	保 有 面 積			計	危 険 面 積			計	整 備 資 格 積 (R換算後)	要 改 築 面 積 (R換算後)
		R	S	W		R	S	W			
	6407	6048			64(6113)						294
R換算面積 (6048) () (65) () () () ()											

コード番号説明欄

③学校調査番号
(0011~3500)

④学区区分
(左の数値)
独立・・・・・・・・・0
敷地が隣接・・・・・・・・・4
併設で敷地のみ共用・・5
併設で建物も共用・・6

(右の数値)
本校・・・・・・・・・1
分校・・・・・・・・・2
冬季分校・・・・・・・・・3

⑬児童数(普通の内訳)

1学年	2学年	3学年	4学年	5学年	6学年
94	109	118	121	144	134

必要面積の内訳

普通	5519
特別支援	504
積雪寒冷	384

⑰地域・学校連携施設保有面積

R	S	W

⑱校地面積

保 有		借 用
建物敷地	運動場 実験実習地 その他	
6956	9558	

用地在庫負担等面積計 (15201)

⑲屋内運動場

必 面 要 積	保 有 面 積			計	危 険 面 積			計	整 備 資 格 積 (R換算後)	要 改 築 面 積 (R換算後)
	R	S	W		R	S	W			
1552	91	769		860					692	

⑳寄宿児童数

㉑児童生徒地域交流施設保有面積

R	S	W

A寄宿舎

必 面 要 積	保 有 面 積			計	危 険 面 積			計	整 備 資 格 積 (R換算後)	要 改 築 面 積 (R換算後)	
	R	S	W		R	S	W				
				()				()			
R換算面積 () () () () () () ()											

B保有教室数

普 通	特 別 教 室				保 有 教 室 関 係						
	理 科	生 活	音 楽	図 画 工 作	家 庭	外 国 語	視 聴 覚	コ ュ ン ピ ャ	図 書 室	特 別 活 動	教 育 相 談
25	1		1	1	1		1	1	1	1	1

B保有教室等の総面積

B保有教室等の総面積		Γ保有控除面積			Δ借用面積			E地域指定区分等																			
保有普通教室 の総面積	保有特別教室 の総面積	校 舎	屋 運 動 内 場	寄 宿 舎	校 舎	屋 運 動 内 場	寄 宿 舎	過去急増地域	過疎地域	山村地域	豪雪地帯	離島	へき地	総務省積雪地域	省寒冷地域	都市整備	都市計画用途防火	公署防火地域	水源地域	地震防災地域							
1565	935	301												1	3	2	2	2	6	4	3	A	1	3	1	2	4

E相手方の学校

調査番号	学 校 名

K共同利用施設名

調査番号	施 設 名

参 考 表

学 年 別 学 級 数	当年度までの児童数		当年度までの学級数	
	R1年度	R2年度	R1年度	R2年度
1	109	94	4	3
2	118	109	3	3
3	116	118	3	3
4	144	121	4	4
5	136	144	4	4
6	116	134	3	4
小計	739	720	21	21
特別支援	16	15	3	3
計	755	735	24	24

②面積負担等未とりこわし面積

区 分	R	S	W
校 舎			
屋 内 運 動 場			
寄 宿 舎			
校 舎			
屋 内 運 動 場			
寄 宿 舎			

③備考欄

少人数学級実施校
2年 実学級数4

文 部 科 学 省

令和 2 年度 公立学校等建物の棟別面積表

様 式 2

当該学校の設置年度	S49	設置者名	札幌市	学校名	篠路西小学校	相手方の学校名	
-----------	-----	------	-----	-----	--------	---------	--

①識別コード	L	②都道府県番号	01	③学校調査番号	2818	④冬季分校番号		整理番号	0044
--------	---	---------	----	---------	------	---------	--	------	------

棟番 号	枝 号	区 分	区 分 数	階 数	建 築 年 月	学 部 等	保 有 面 積	産 振 校 舎 面 積	国 庫 補 助				と り こ わ し 記 号	国 未 完 成 面 積	保 有 外 建 物 面 積					備 考			
									補 助 年 度	費 目	公 立 文 教 補 助 面 積	他 事 業 補 助 面 積			建 物 種 類	面 積	一 時 使 用 ・ 借 用 建 物				未 わ し こ り 面 積		
																	借 用 の 別	面 積	事 由				
⑤	⑥	⑦	⑧	⑨	⑩	⑪	⑫	⑬	⑭	⑮	⑯	⑰	⑱	㍺	㍻	㍼	㍽	㍾	㍿	㎀			
001	1	枝	R	3	S	49	12	3065		S49	新	3129	給	125									給食室 電気室32㎡、大規模 地財12、13、14、H14、7区分変更(校一給64㎡)、大規模 校内LAN15、耐震(安安交)H22、地デン(安安交)H22、大規模 校内LAN(安安交)H22
001	2	枝	R	3	S	50	11	384		S50	新	384											大規模 地財12、13、大規模 校内LAN15、耐震(安安交)H22、地デン(安安交)H22、大規模 校内LAN(安安交)H22
001	3	枝	R	3	S	51	09	288		S51	新	288											大規模 地財12、14、大規模 校内LAN15、耐震(安安交)H22、地デン(安安交)H22、大規模 校内LAN(安安交)H22
001	4	枝	R	3	S	52	10	576		S52	新	576											大規模 地財12、14、大規模 校内LAN15、耐震(安安交)H22、地デン(安安交)H22、大規模 校内LAN(安安交)H22
001	5	枝	R	3	S	53	11	1072		S53	新	1072											大規模 地財12、13、14、平成15年7月区分変更(校一給㎡)、大規模 校内LAN15、耐震(安安交)H22、地デン(安安交)H22、大規模 校内LAN(安安交)H22
001	6	枝	R	3	S	55	10	663		S55	新	660											平成6年9月誤調(面積増3㎡)、大規模 地財12、13、14、大規模 校内LAN15、地デン(安安交)H22、大規模 校内LAN(安安交)H22
002		屋	S	2	S	49	12	769															平成6年9月誤調(面積増9㎡)、昭51年12月買収 大規模(地財)13、大規模(校内LAN15、耐震(安安交)H22
003		屋	R	2	S	49	12	91															昭51年12月買収 大規模 校内LAN15、耐震(安安交)H22
004		枝	W	1	S	50	04	23															
005		枝	W	1	S	58	03	41															
006		枝	W	1	S	61	07			S61			外	74									プール専用付属室
007		枝	S	1	H	07	06																プール専用付属室

コード説明 ⑥建物区分

校舎・・・・・・・・校 児童生徒地域交流施設・・・児
 屋内運動場・・・・屋 教員住宅・・・・・・・・住
 寄宿舎・・・・・・・・寄 共同利用施設・・・・共
 地域・学校連携施設・・・・連 部室・・・・・・・・部

⑦構造区分

鉄筋コンクリート造・・・・R
 鉄骨その他造・・・・S
 木造・・・・・・・・W

⑫学部等

高校 全日制・・・・全 特支 幼稚部・・・・幼
 昼 定・・・・昼 小中学部・・・・小
 夜 定・・・・夜 高等部・・・・高
 通信制・・・・通

令和 2 年度 公立学校等建物の棟別面積表 (その 2)

様 式 2

当該学校の設置年度	S49	設置者名	札幌市	学校名	篠路西小学校	相手方の学校名		
①識別コード	L	②都道府県番号	01	③学校調査番号	2818	④冬季分校番号		
							整理番号	0044

棟番 号	構造 区分	階 数	建築 元 年	月	学 部 等	保 有 面 積	耐 力 度 点 数	耐 震 基 準	診 断 状 況	優 先 度	診 断 年 度	改 修 状 況	耐 震 性 能			大 規 模 改 造 年 度	改 修 履 歴			備 考 そ の 2			
													Is 値	CT × SD 値	q 値		内 部 改 修	外 部 改 修	設 備 改 修				
⑤	⑥	⑦	⑧	⑨	⑩	⑪	⑫	A	Й	К	Л	M	P	C	T	Y	⑳	Φ	X	Ц	山		
0011	校	R	3	S	49	12			1	2		H	21	1	0.76	0.83		H	22	1	1	2	
0012	校	R	3	S	50	11			1	2		H	21	1	0.76	0.83		H	22	1	1	2	
0013	校	R	3	S	51	09			1	2		H	21	1	0.76	0.83		H	22	1	1	2	
0014	校	R	3	S	52	10			1	2		H	21	1	0.76	0.83		H	22	1	1	2	
0015	校	R	3	S	53	11			1	2		H	21	1	0.76	0.83		H	22	1	1	2	
0016	校	R	3	S	55	10			1	4		H	14	3				H	22	1	1	2	
002	屋	S	2	S	49	12			1	3		H	21	1	0.97		1.73	H	15	1	2	1	
003	屋	R	2	S	49	12			1	2		H	21	1	0.76	0.83		H	15				
004	校	W	1	S	50	04																	
005	校	W	1	S	58	03																	
006	校	W	1	S	61	07																	
007	校	S	1	H	07	06																	

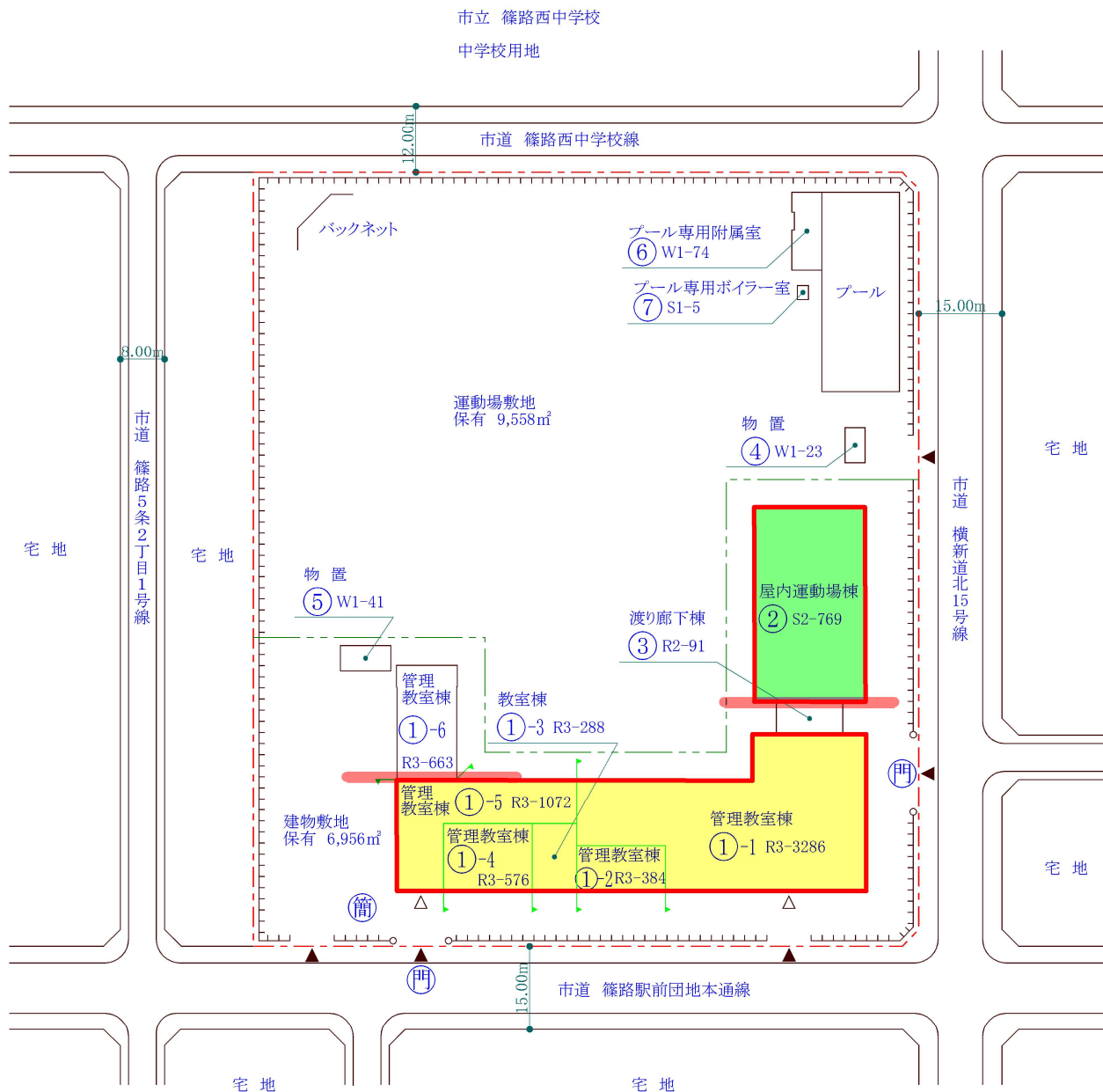
コード説明

耐震基準 旧耐震基準・・・・・・・・・・1 新耐震基準・・・・・・・・・・2	K診断状況 優先度調査・・・・・・・・・・0 R造の第一次診断・・・・・・・・1 R造の第二次及び第三次診断・・・・・2 屋体のS造・・・・・・・・・・3	S造又は上記以外の診断・・・・・・・・4 未実施・・・・・・・・・・5	P改修状況 改修済み・・・・・・・・・・1 改修中・・・・・・・・・・2 要改修・・・・・・・・・・3 未改修のうち当年度実施予定・・・・・・4
---	--	--	---

凡 例

建 物

- ⊙(未) 未とりこわし建物
 - ⊙(危) 危険建物
 - ⊙(借) 借用建物
 - ⊙(一) 一時使用建物
 - ⊙(屋外) 屋外環境整備事業によるもの
 - ⊙(未完) 未完成建物
- #### 建物以外の工作物等
- ⊙(門) 正門、通用門
 - 圍 障
 - ⊙(温) 温 室
 - ⊙(飼) 飼 育 小 屋
 - ⊙(簡) 簡易な小規模建物



<調査対象>

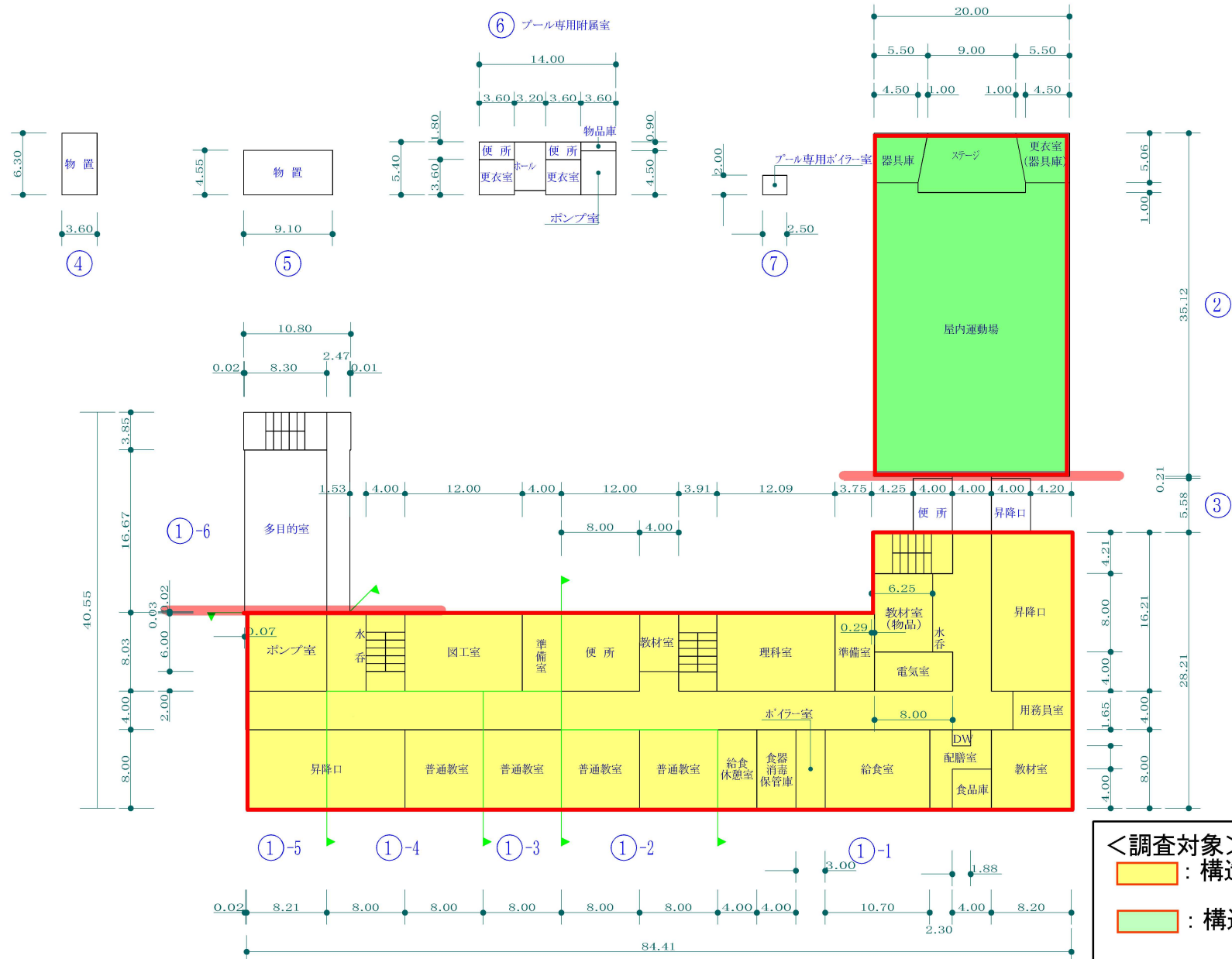
- : 構造棟A (①-1~5)
- : 構造棟B (②)

<参考>

- : エキスパンションジョイント

令和2年度

篠路西 小学校



1階平面図

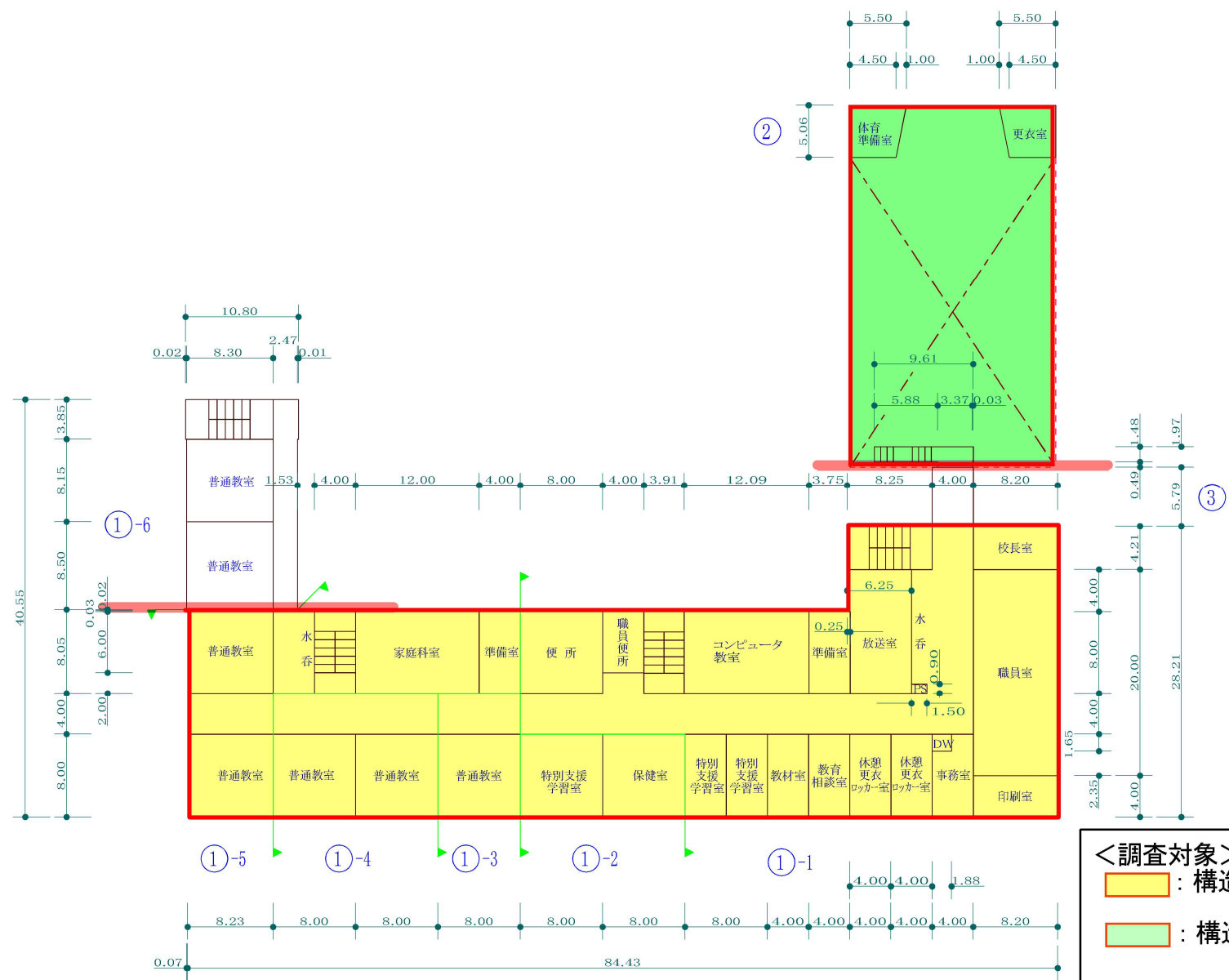
文部科学省

<調査対象>

- 構造棟A (①-1~5)
- 構造棟B (②)

<参考>

- : エキスパンションジョイント

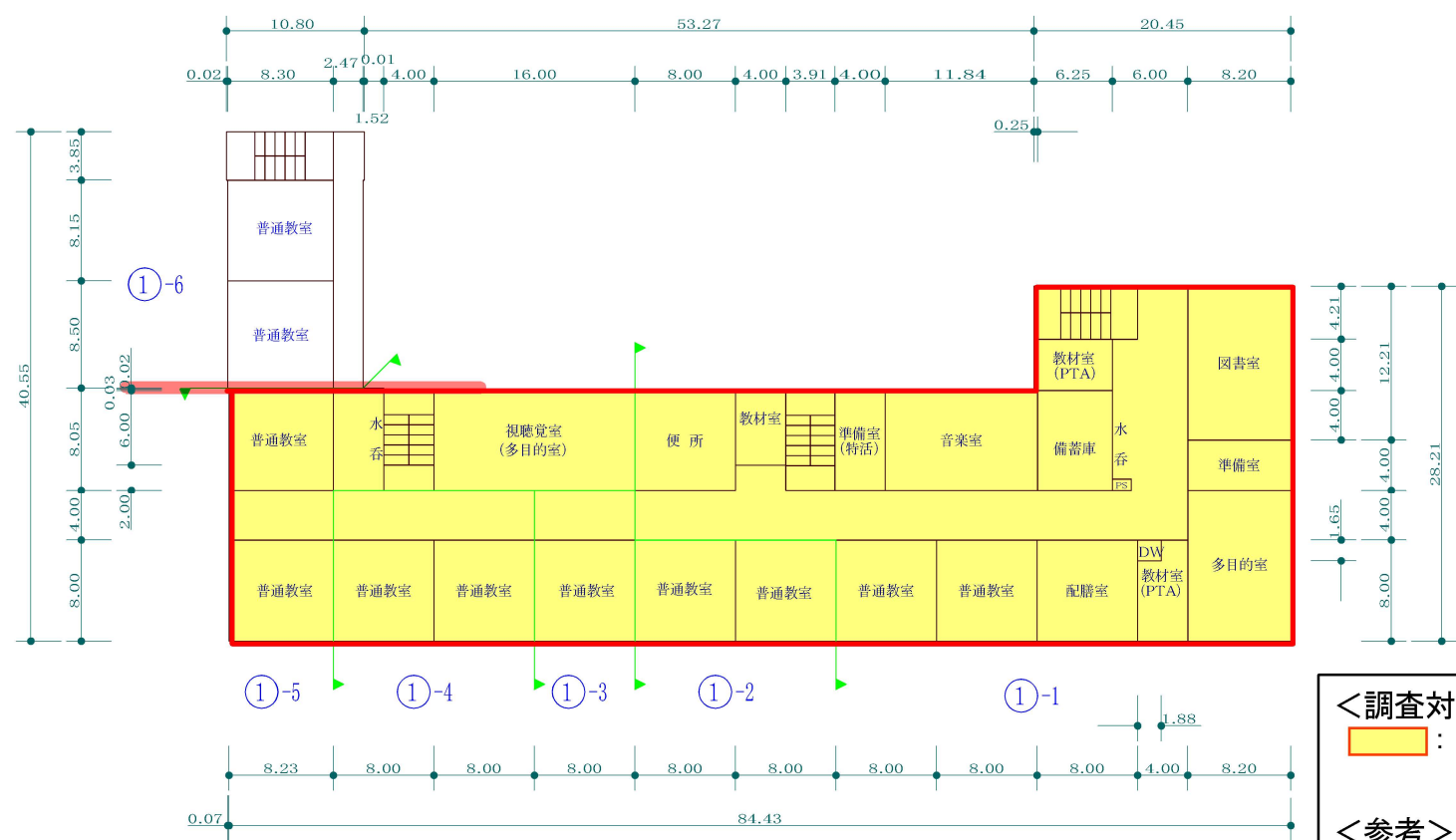


<調査対象>

- 黄色: 構造棟A (①-1~5)
- 緑色: 構造棟B (②)

<参考>

- 赤線: エキスパンションジョイント



<調査対象>
 : 構造棟A (①-1~5)

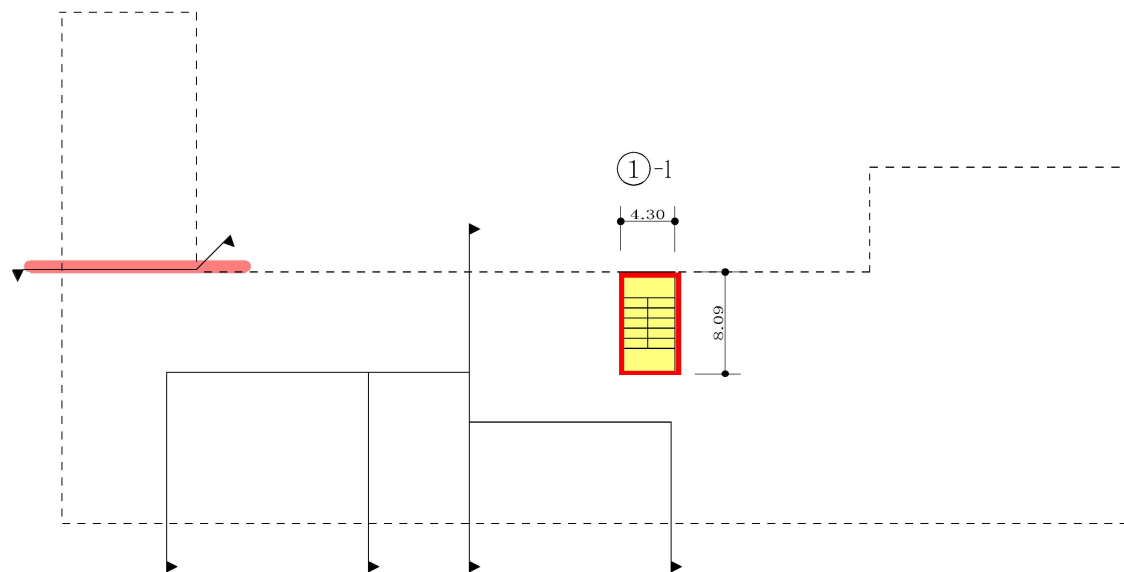
<参考>
 : エキスパンションジョイント

令和2年度

平面図	縮尺	1/600					学校名
		0	5	10	15	20	

篠路西 小学校

調査番号	(都道府県)	(市町村)	(学 校)	整理番号
011022818				44-4



屋階平面図

文部科学省

<調査対象>
[Yellow Box] : 構造棟A (①-1)

<参考>
[Red Line] : エキスパンションジョイント