

令和2年度 公立学校施設等の総括表 (小学校)

様式1-2

都道府県名 **北海道**

設置者名 **札幌市**

学校所在地 **札幌市中央区南18条西15丁目1番1号**

ふりがな **ふしみ**
学校名 **伏見小学校**

整理番号
0022

①識別コード	②都道府県番号	③学校調査番号	④学区区分	⑤冬季分校番号	⑦市町村番号	⑧児童数 普通	⑧児童数 特別支援	⑨学級数 普通	⑨学級数 特別支援	⑩設置年度 寒冷区分	⑩設置年度 元年度	⑩設置年度 理由
B01011101					101	711	1220	32	S	4	31	

多目的スペースの 総面積	必 要 積	保 有 面 積			計	危 険 面 積			計	整 備 資 格 積 (R換算後)	要 改 築 面 積 (R換算後)
		R	S	W		R	S	W			
	6218	5962			41	(6004)				()	214
R換算面積 (5962) () (42) () () () ()											

コード番号説明欄

③学校調査番号
(0011~3500)

④学区区分
(左の数値)
独立・・・・・・0
敷地が隣接・・・・4
併設で敷地のみ共用・5
併設で建物も共用・・6

(右の数値)
本校・・・・・・1
分校・・・・・・2
冬季分校・・・・・・3

⑬児童数(普通の内訳)

1学年	2学年	3学年	4学年	5学年	6学年
100	117	123	135	117	119

必要の内訳

普通	5346
特別支援	504
積雪寒冷	368

⑰地域・学校連携施設保有面積

R	S	W

⑱校地面積

保		有		借 用
建物敷地	運動場	実験実習その他		
5712		4326		

⑲屋内運動場

必 要 積	保 有 面 積			計	危 険 面 積			計	整 備 資 格 積 (R換算後)	要 改 築 面 積 (R換算後)
	R	S	W		R	S	W			
1258	22	1332		1354						

⑳寄宿児童数

用地在庫負担等面積計 ()

㉑児童生徒地域交流施設保有面積

R	S	W

A寄宿舎

必 要 積	保 有 面 積			計	危 険 面 積			計	整 備 資 格 積 (R換算後)	要 改 築 面 積 (R換算後)	
	R	S	W		R	S	W				
				()				()			
R換算面積 () () () () () () ()											

B保有教室数

普 通	特 別 教 室				保 有 教 室						
	理 科	生 活	音 楽	図 画 工 作	家 庭	外 語	視 聴 覚	コ ン ピ タ	図 書 室	特 別 活 動	教 育 相 談
24	1		1	1	1			1	1	3	

B保有教室等の総面積

B保有教室等の総面積		Γ保有控除面積			Δ借用面積			E地域指定区分等																			
保有普通教室の総面積	保有特別教室の総面積	校舎	屋運	寄宿舎	校舎	屋運	寄宿舎	過去急増地域	過疎地域	山村地域	豪雪地帯	離島	へき地	総務省積雪地域	省寒冷地域	都市整備	都市計画用途防火	公署防火地域	水源地域	地震防災地域							
1567	880	197												1	3	2	2	2	6	4	3	A	4	3	1	2	4

E相手方の学校

調査番号	学校名

K共同利用施設名

調査番号	施設名

参
考
表

①学
年
別
学
級
数

学 年	当年度までの児童数		当年度までの学級数	
	R1年度	R2年度	R1年度	R2年度
1	112	100	4	3
2	123	117	4	3
3	130	123	4	4
4	115	135	3	4
5	119	117	3	3
6	136	119	4	3
小計	735	711	22	20
特別支援	8	12	2	3
計	743	723	24	23

②面積負担等未とりこわし面積

区 分	R	S	W	
				校舎
未 完 成 面 積				
未 と り こ わ し 面 積				

③備
考
欄

少人数学級実施校
2年 実学級数4

文
部
科
学
省

令和 2 年度 公立学校等建物の棟別面積表

様 式 2

当該学校の設置年度	S43	設置者名	札幌市	学校名	伏見小学校	相手方の学校名		
①識別コード	L	②都道府県番号	01	③学校調査番号	0111	④冬季分校番号		
							整理番号	0022

棟番 号	建物 区 分 号	階 数	建 築 年 月	学 部 等	保 有 面 積	産 振 校 舎 面 積	国 庫 補 助					と り こ わ し 記 号	国 未 完 成 面 積	保 有 外 建 物 面 積					備 考						
							補 助 年 度	公 立 文 教		他 事 業				保 有 控 除 建 物		一 時 使 用 ・ 借 用 建 物									
								費 目	補 助 面 積	費 目	補 助 面 積			建 物 種 類	面 積	一 時 使 用 別 積	面 積	事 由		未 わ し こ 積					
⑤	⑥	⑦	⑧	⑨	⑩	⑪	⑫	⑬	⑭	⑮	⑯	⑰	⑱	㉀	㉁	㉂	㉃	㉄	㉅	㉆	㉇	㉈	㉉	㊱	
0201	枝R4S	56	07		2410			S55	併	2475															給食室 電気室65㎡、新増築363㎡、改築2112㎡、その他65㎡(ミニ児、H23.3より) 大規模(校内LAN) 13、地デジ(安安交)H22、大規模(校内LAN)(安安交)H22、令和2年9月誤認(保有控除65㎡誤計上)
0202	枝R4S	57	12		2327			S57	併	2575															給食室、新増築1391㎡、改築1184㎡ 大規模(校内LAN) 13、地デジ(安安交)H22、大規模(校内LAN)(安安交)H22、平成26年4月適心指導教室へ転用(248㎡)
0203	枝R4S	58	01		1225			S58	改	1401															木の研修5 大規模(校内LAN) 13、地デジ(安安交)H22、大規模(校内LAN)(安安交)H22、平成26年4月適心指導教室へ転用(176㎡)
022	枝W1S	57	12																						給食室(厨芥庫)、平成1年5月区分変更(校一給)
024	屋S2S	59	01		1280			S58	併	1224															平成5年12月誤認(建築年月)、新増築465㎡、改築759㎡ 大規模(校内LAN) 13、H30棟分け(棟29、30へ)
025	枝W1S	58	08		41																				
027	枝W1S	59	07					S59		外	50														プール専用付属室
028	枝W1H	05	03																						プール専用付属室
029	屋S2S	59	01		52																				H30棟分け(棟24から)
030	屋R2S	59	01		22																				H30棟分け(棟24から)

※⑳-2 1131㎡、⑳-4 1196㎡に変更

コード説明 ⑥建物区分
 校舎・・・校 児童生徒地域交流施設・・・児
 屋内運動場・・・屋 教員住宅・・・住
 寄宿舎・・・寄 共同利用施設・・・共
 地域・学校連携施設・・・連 部室・・・部

⑦構造区分
 鉄筋コンクリート造・・・R
 鉄骨その他造・・・S
 木造・・・W

⑩学部等
 高校 全日制・・・全 特支 幼稚部・・・幼
 昼 定・・・昼 小中学部・・・小
 夜 定・・・夜 高等部・・・高
 通信制・・・通

令和 2 年度 公立学校等建物の棟別面積表 (その 2)

様 式 2

当該学校の設置年度	S43	設置者名	札幌市	学校名	伏見小学校	相手方の学校名		
①識別コード	L	②都道府県番号	01	③学校調査番号	0111	④冬季分校番号		
							整理番号	0022

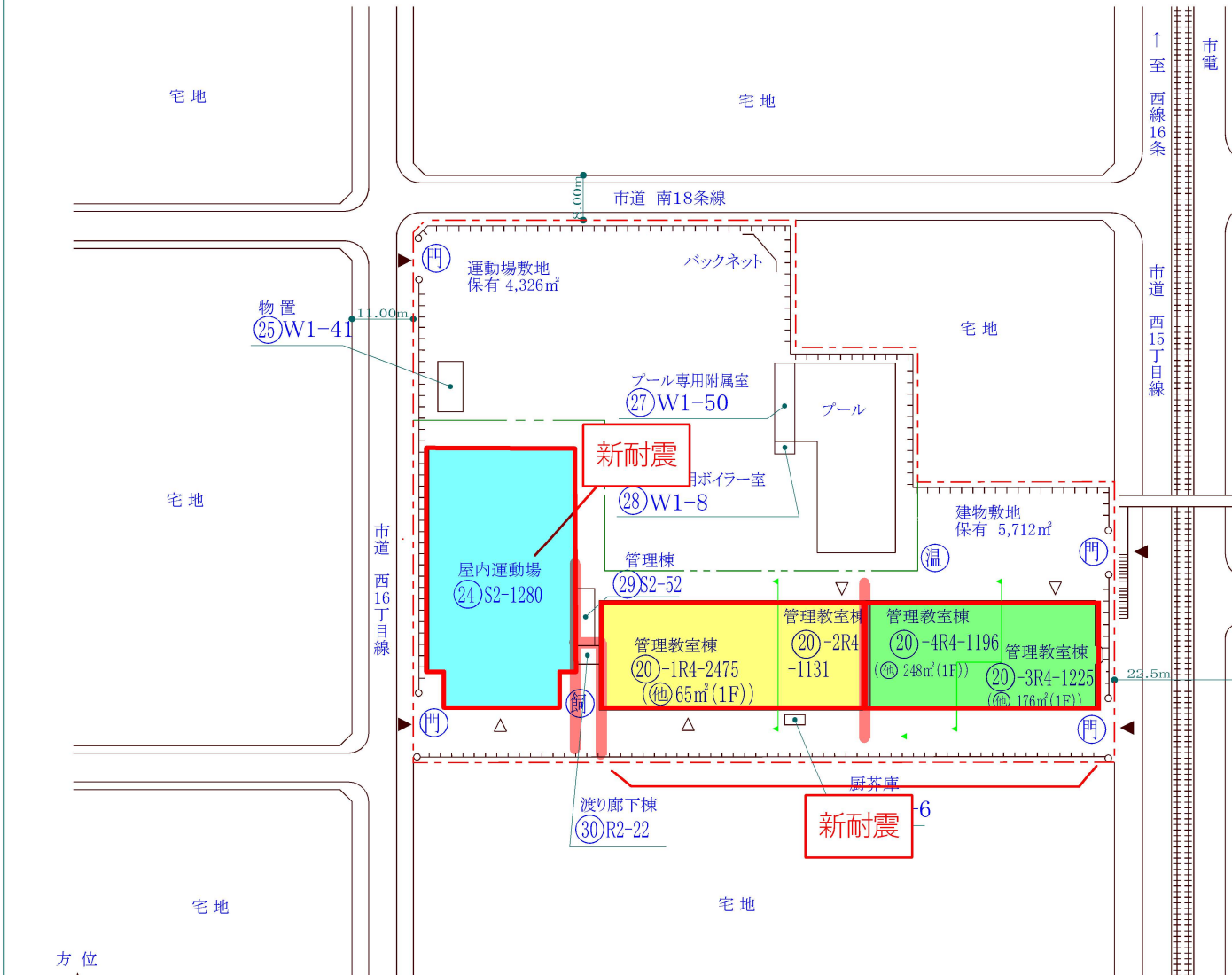
棟番 号	構造 区分	階 数	建築 元 年	月	学 部 等	保 有 面 積	耐 力 度 点 数	耐 震 基 準	診 断 先 状 況	優 先 度	診 断 年 度	改 修 状 況	耐 震 性 能			大 規 模 改 造 年 度	改 修 履 歴			備 考 そ の 2	
													Is 値	CT × SD 値	q 値		内 部 改 修	外 部 改 修	設 備 改 修		
⑤	⑥	⑦	⑧	⑨	⑩	⑪	⑫	A	Й	К	Л	М	Р	С	Т	У	⑳	Ф	Х	Ц	山
0201	枝	R	4	S	56	07	2410		2								H22	1	2	2	
0202	枝	R	4	S	57	12	2327		2								H22	1	2	2	
0203	枝	R	4	S	58	01	1225		2								H22	1	2	2	
022	枝	W	1	S	57	12															
024	屋	S	2	S	59	01	1280		2								H13	2	1	2	
025	枝	W	1	S	58	08	41														
027	枝	W	1	S	59	07															
028	枝	W	1	H	05	03															
029	屋	S	2	S	59	01	52		2												
030	屋	R	2	S	59	01	22		2												

※⑳-2 1131㎡、⑳-4 1196㎡に変更

コード説明	耐震基準	K診断状況	P改修状況
	旧耐震基準・・・・・・1	優先度調査・・・・・・0	改修済み・・・・・・1
	新耐震基準・・・・・・2	R造の第一次診断・・・・・・1	改修中・・・・・・2
		R造の第二次及び第三次診断・・・・・・2	要改修・・・・・・3
		屋体のS造・・・・・・3	未改修のうち当年度実施予定・・・・・・4
		S造又は上記以外の診断・・・・・・4	
		未実施・・・・・・5	

凡 例

- 建物
 - 未とわし建物
 - 危険建物
 - 借用建物
 - 一時使用建物
 - 屋外環境整備事業によるもの
 - 未完成建物
- 建物以外の工作物等
 - 正門、通用門
 - 囲 障
 - 温 室
 - 飼 育 小 屋
 - 簡易な小規模建物



<調査対象>

- 構造棟A (20-1, -2)
- 構造棟B (20-3, -4)
- 構造棟C (24)

<参考>

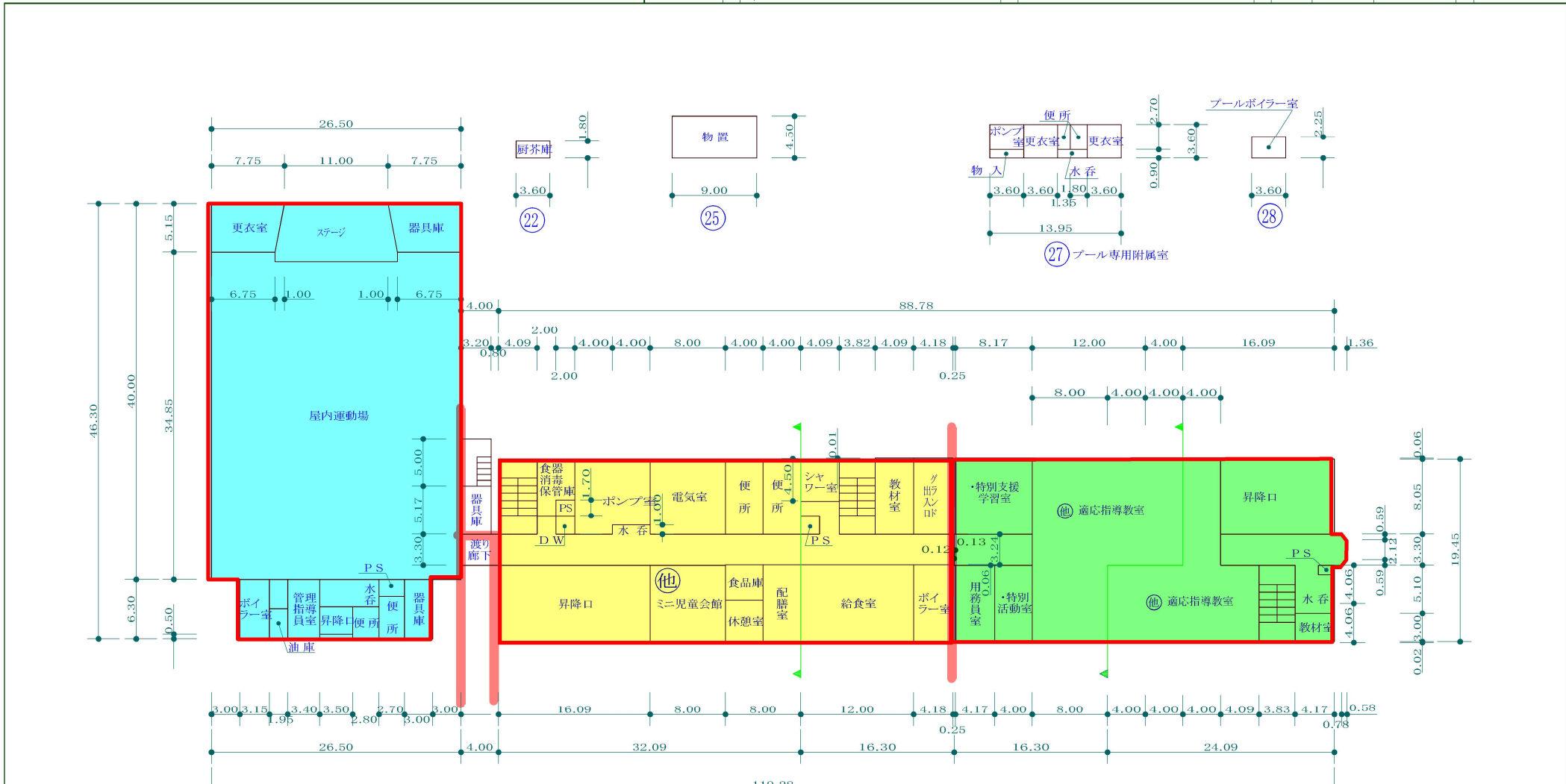
- 拡張ポイント

令和2年度

平面図 縮尺 0 5 10 15 20 m 1/600

学校名 伏見 小学校

調査番号 011010111 (市町村) (学校) 22-1 整理番号



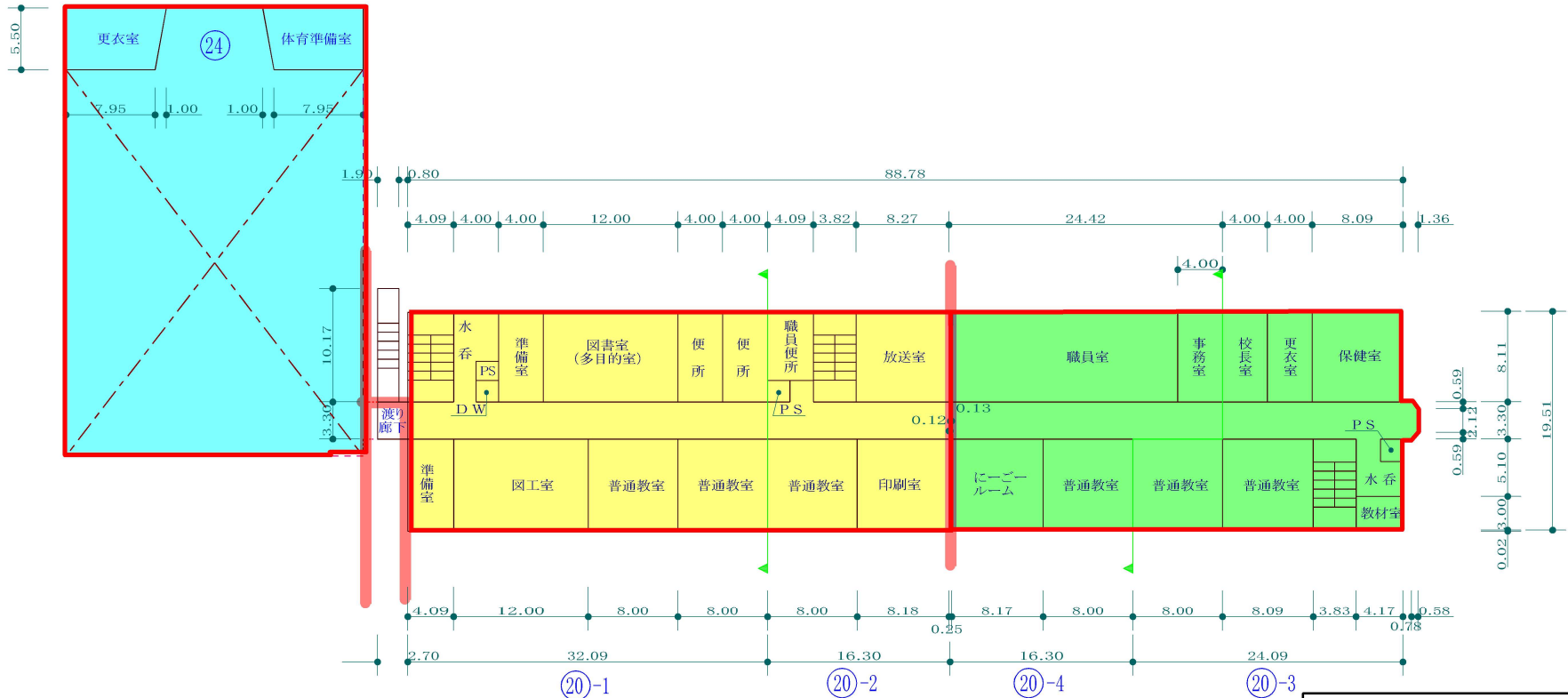
1 階 平 面 図

<調査対象>

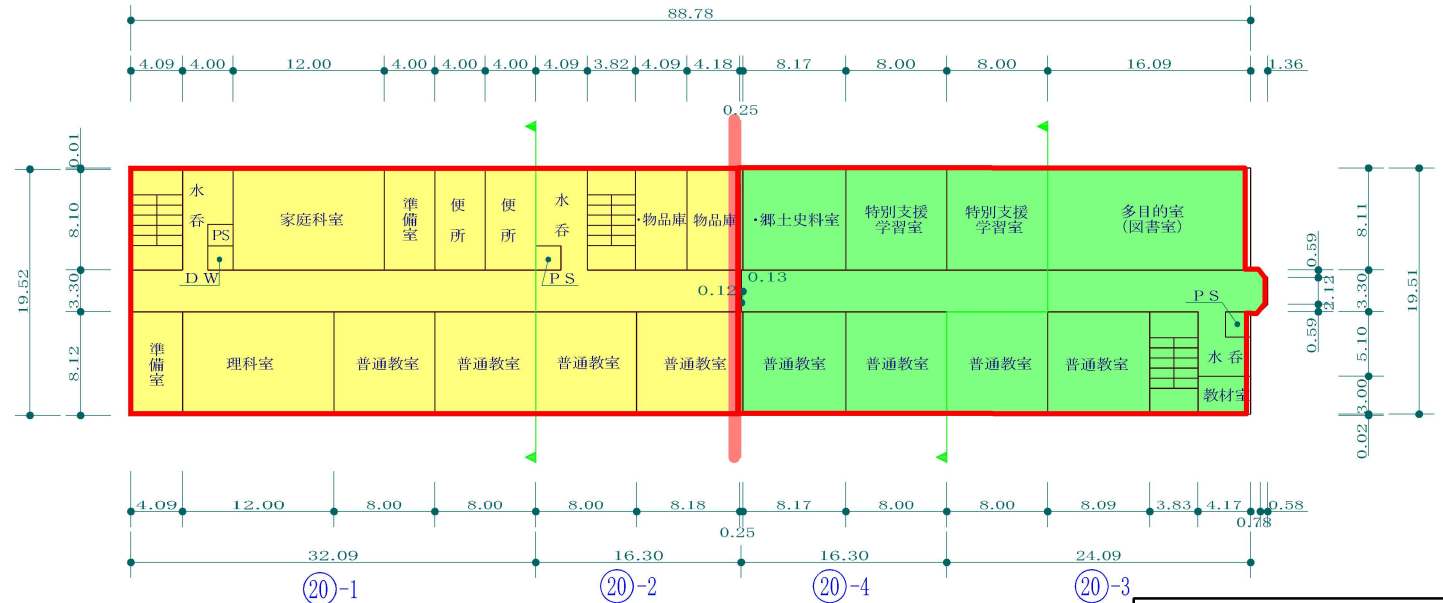
- 構造棟A (20-1, -2)
- 構造棟B (20-3, -4)
- 構造棟C (24)

<参考>

- : 鉄筋コンクリート



- <調査対象>
- 構造棟A (20-1, -2)
 - 構造棟B (20-3, -4)
 - 構造棟C (24)
- <参考>
- 拡張ポイント



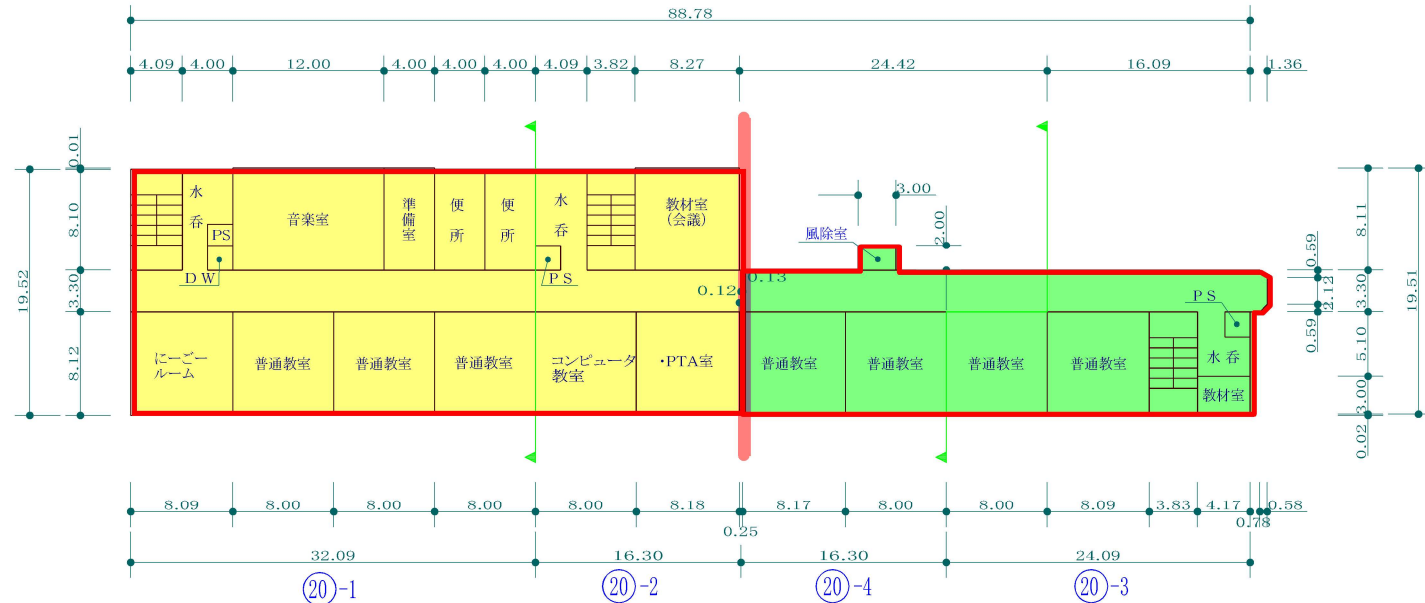
<調査対象>

- Structure A (②0-1, -2)
- Structure B (②0-3, -4)

<参考>

- Expansion Joint (Ispanshonjo Yoi)

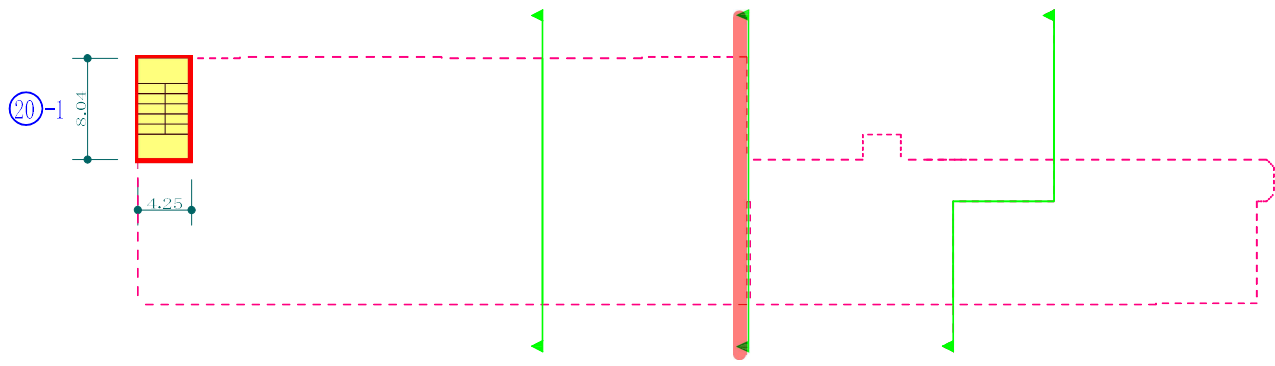
3階平面図



4 階 平 面 図

<調査対象>
 : 構造棟A (20-1, -2)
 : 構造棟B (20-3, -4)

<参考>
 : 拡張ジョイント



屋階平面図

<調査対象>
[Yellow Box] : 構造棟A (20-1)

<参考>
[Red Bar] : イキハ°ンヨソヅ ヨイント