

6 避難場所一覧 北区

指定緊急避難場所 兼 指定避難所 (基幹)

- ▶災害から身を守るために緊急的に避難する場所です。災害の種類ごとに指定しています。
- ▶災害の危険性がなくなるまで一定期間滞在などする指定避難所 (基幹) を兼ねています。

令和7年12月1日時点

施設名・住所	土砂	洪水	施設名・住所	土砂	洪水	施設名・住所	土砂	洪水	施設名・住所	土砂	洪水
百合が原小学校 百合が原6丁目5-1	—	②	光陽小学校 新琴似5条11丁目4-1	—	②	新川小学校 新川5条15丁目1-1	—	②	篠路西小学校 篠路5条2丁目2-1	—	②
北辰中学校 北18条西2丁目2-1	—	①	新琴似小学校 新琴似7条3丁目2-1	—	②	屯田南小学校 屯田5条4丁目6-1	—	②	篠路西中学校 篠路6条2丁目1-50	—	②
幌北小学校 北19条西2丁目1-1	—	①	新琴似中学校 新琴似7条4丁目1-1	—	②	屯田西小学校 屯田6条10丁目3-1	—	②	茨戸小学校 東茨戸1条2丁目314-15	—	②
白楊小学校 北24条西7丁目1-1	—	②	北区体育館 新琴似8条2丁目1-25	—	②	屯田中央中学校 屯田6条8丁目1-1	—	①	上篠路中学校 篠路町上篠路116番地14	—	②
新陽小学校 北27条西14丁目1-1	—	②	新琴似北中学校 新琴似10条10丁目2-46	—	①	屯田小学校 屯田7条6丁目2-2	—	①	篠路中学校 篠路町篠路368番地	—	②
北陽小学校 北31条西9丁目2-1	—	②	新琴似緑小学校 新琴似10条11丁目5-1	—	①	屯田北小学校 屯田9条3丁目4-1	—	②	拓北小学校 あいの里2条1丁目24-1	—	①
北陽中学校 北34条西7丁目3-1	—	②	新琴似北小学校 新琴似11条6丁目1-1	—	①	屯田北中学校 屯田9条4丁目2-1	—	②	あいの里西小学校 あいの里2条3丁目9-1	—	①
和光小学校 北34条西7丁目3-2	—	②	新琴似西小学校 新琴似11条15丁目1-5	—	②	太平南小学校 太平1条1丁目2-1	—	①	あいの里東中学校 あいの里2条7丁目14-1	—	②
新光小学校 新琴似1条12丁目1-1	—	②	新川中央小学校 新川3条3丁目2-1	—	②	太平中学校 太平8条2丁目1-1	—	②	鴻城小学校 あいの里3条6丁目2-1	—	①
新琴似南小学校 新琴似1条3丁目1-1	—	②	新川中学校 新川4条3丁目1-1	—	②	太平小学校 篠路1条2丁目6-20	—	②	あいの里東小学校 あいの里3条7丁目11-1	—	②
光陽中学校 新琴似4条11丁目7-1	—	②	新川西中学校 新川4条15丁目1-1	—	③	篠路小学校 篠路4条9丁目3-1	—	②	北九条小学校 北9条西1丁目1	—	①

○	対象災害で開設予定のある避難場所	①	全ての階に避難可能
—	対象災害で開設予定のない避難場所	②	2階以上への避難が必要
×	危険なため使用できない避難場所	③	3階以上への避難が必要

指定避難所 (地域)

▶指定避難所 (基幹) を補完する施設であり、状況に応じて開設されます。

令和7年12月1日時点

施設名・住所	施設名・住所	施設名・住所	施設名・住所
北会館 (北まちづくりセンター) 北29条西7丁目3-15	三和福祉会館 (新琴似西まちづくりセンター) 新琴似7条14丁目1-17	屯田地区センター (屯田まちづくりセンター) 屯田5条6丁目3-21	白楊幼稚園 北24条西7丁目1-10
拓北・あいの里地区センター (拓北・あいの里まちづくりセンター) あいの里1条6丁目1-1	プラザ新琴似 (新琴似まちづくりセンター) 新琴似7条4丁目1-3	札幌北陵高等学校 屯田7条8丁目5-1	札幌北高等学校 北25条西11丁目1
篠路コミュニティセンター 篠路3条8丁目11-1	双葉福祉会館 新琴似9条14丁目4-10	有朋高等学校 屯田9条7丁目	南新川会館 北25条西13丁目1-18
篠路会館 (篠路茨戸まちづくりセンター) 篠路4条7丁目2-40	札幌新川高等学校 新川5条14丁目1-1	鉄西会館 (鉄西まちづくりセンター) 北10条西4丁目1-12	北区民センター 北25条西6丁目1-1
篠路児童会館 篠路4条9丁目3-1	札幌国際情報高等学校 新川717番地1	藤女子大学北16条校舎・大学新館1期校舎 北16条西2丁目	新陽会館 北26条西15丁目4-8
篠路団地福祉会館 篠路5条4丁目1-20	新川公園会館 新川西3条6丁目4-12	幌北会館 (幌北まちづくりセンター) 北17条西5丁目1-7	麻生総合センター 北39条西5丁目3-5
札幌英藍高等学校 篠路町篠路372番地67	豊明高等養護学校 西茨戸4条1丁目1-1	幌北児童会館 北17条西6丁目1-20	新川地区会館 (新川まちづくりセンター) 新川1条4丁目4-26
新琴似児童会館 新琴似11条7丁目3-16	太平百合が原地区センター 太平12条2丁目1-17	札幌工業高等学校 北20条西13丁目	特定医療法人朋友会石金病院 新川714番地2
新琴似・新川地区センター 新琴似2条8丁目1-20	太平百合が原地区会館 (太平百合が原まちづくりセンター・児童会館) 太平8条7丁目2-1	北24条会館 北24条西3丁目3-20	サービス付き高齢者向け住宅ウイステリアN17 北17条西3丁目
ヘルコ麻生シティホール 麻生町9丁目2-12			

▶開設状況は「さっぽろ防災ポータル」や「札幌市防災アプリ そなえ」(P23を確認)で確認できます。

7 わが家の防災メモ

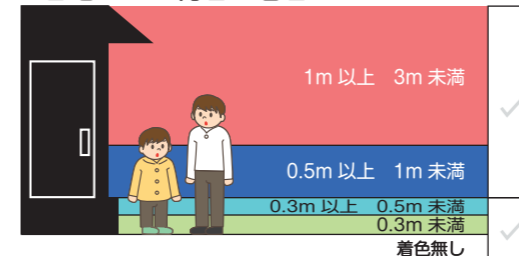
- 避難地図 (P3～P16) を見て、自宅などの位置に○をつけ、**内水氾濫・洪水・土砂災害**の危険度を把握し、**避難の方法**を確認しましょう。
- きりとり線がありますので、すぐに見られるよう掲示しておくことができます。

1 内水氾濫避難地図 (P3～P16の左側ページ) で、内水氾濫の危険度を把握しましょう。

A | 浸水の深さより居室が高い。 → はい いいえ

▶チェック方法
自宅などは何色で着色されていますか?

※一般的な戸建住宅を想定したチェック方法です。
(1階の床の高さは地面から0.5m、2階の床の高さは地面から3.0mを想定)



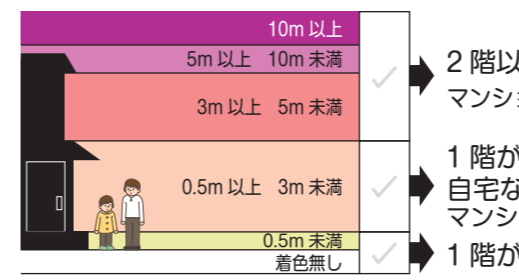
- 1階が浸水する可能性があります。自宅などが2階建てであれば「はい」に✓ マンションなどの場合は、2階以上にお住まいであれば「はい」に✓
- 1階が浸水する可能性は低いので「はい」に✓

2 洪水避難地図 (P3～P16の右側ページ) で、洪水の危険度を把握しましょう。

B | 浸水の深さより居室が高い。 → はい いいえ

▶チェック方法
自宅などは何色で着色されていますか?

※一般的な戸建住宅を想定したチェック方法です。
(1階の床の高さは地面から0.5m、2階の床の高さは地面から3.0mを想定)



- 2階以上まで浸水する可能性があるため「いいえ」に✓ マンションなどの場合は3階以上にお住まいであれば「はい」となることがあります。
- 1階が浸水する可能性があります。自宅などが2階建てであれば「はい」に✓ マンションなどの場合は、2階以上にお住まいであれば「はい」に✓
- 1階が浸水する可能性は低いので「はい」に✓

C | 家屋倒壊等氾濫想定区域 (氾濫流 河岸侵食) に入っていない。 → はい いいえ

3 避難地図 (P3～P16の両側ページ) で、土砂災害の危険度を把握しましょう。

D | 土砂災害警戒区域 () に入っていない。 → はい いいえ

4 避難の方法を確認しましょう。

A～Dがすべて「はい」 → 水が引くまでとどまることができ、備えが十分であれば**在宅避難が可能**です。
◎最低3日分の食料品・飲料水やランタン、乾電池などの備蓄品を用意しましょう。

ひとつでも「いいえ」がある → 自宅などにとどまることは危険です。避難情報が出た場合や周辺が浸水するなどして身の危険を感じた場合は、**速やかに安全な場所へ避難**しましょう。

指定緊急避難場所 兼 指定避難所 (基幹) 親戚・知人宅など

→P21の避難場所一覧で確認

【施設名】	【名前】
【住所】	【TEL】
	【住所】

◎すべて「はい」の場合でも、いざというときに備えて指定緊急避難場所などを記入しておきましょう。

6 避難場所一覧 北区

指定緊急避難場所 兼 指定避難所 (基幹)

- ▶災害から身を守るために緊急的に避難する場所です。災害の種類ごとに指定しています。
- ▶災害の危険性がなくなるまで一定期間滞在などする指定避難所 (基幹) を兼ねています。

令和7年12月1日時点

施設名・住所	土砂	洪水	施設名・住所	土砂	洪水	施設名・住所	土砂	洪水	施設名・住所	土砂	洪水
百合が原小学校 百合が原6丁目5-1	—	②	光陽小学校 新琴似5条11丁目4-1	—	②	新川小学校 新川5条15丁目1-1	—	②	篠路西小学校 篠路5条2丁目2-1	—	②
北辰中学校 北18条西2丁目2-1	—	①	新琴似小学校 新琴似7条3丁目2-1	—	②	屯田南小学校 屯田5条4丁目6-1	—	②	篠路西中学校 篠路6条2丁目1-50	—	②
幌北小学校 北19条西2丁目1-1	—	①	新琴似中学校 新琴似7条4丁目1-1	—	②	屯田西小学校 屯田6条10丁目3-1	—	②	茨戸小学校 東茨戸1条2丁目314-15	—	②
白楊小学校 北24条西7丁目1-1	—	②	北区体育館 新琴似8条2丁目1-25	—	②	屯田中央中学校 屯田6条8丁目1-1	—	①	上篠路中学校 篠路町上篠路116番地14	—	②
新陽小学校 北27条西14丁目1-1	—	②	新琴似北中学校 新琴似10条10丁目2-46	—	①	屯田小学校 屯田7条6丁目2-2	—	①	篠路中学校 篠路町篠路368番地	—	②
北陽小学校 北31条西9丁目2-1	—	②	新琴似緑小学校 新琴似10条11丁目5-1	—	①	屯田北小学校 屯田9条3丁目4-1	—	②	拓北小学校 あいの里2条1丁目24-1	—	①
北陽中学校 北34条西7丁目3-1	—	②	新琴似北小学校 新琴似11条6丁目1-1	—	①	屯田北中学校 屯田9条4丁目2-1	—	②	あいの里西小学校 あいの里2条3丁目9-1	—	①
和光小学校 北34条西7丁目3-2	—	②	新琴似西小学校 新琴似11条15丁目1-5	—	②	太平南小学校 太平1条1丁目2-1	—	①	あいの里東中学校 あいの里2条7丁目14-1	—	②
新光小学校 新琴似1条12丁目1-1	—	②	新川中央小学校 新川3条3丁目2-1	—	②	太平中学校 太平8条2丁目1-1	—	②	鴻城小学校 あいの里3条6丁目2-1	—	①
新琴似南小学校 新琴似1条3丁目1-1	—	②	新川中学校 新川4条3丁目1-1	—	②	太平小学校 篠路1条2丁目6-20	—	②	あいの里東小学校 あいの里3条7丁目11-1	—	②
光陽中学校 新琴似4条11丁目7-1	—	②	新川西中学校 新川4条15丁目1-1	—	③	篠路小学校 篠路4条9丁目3-1	—	②	北九条小学校 北9条西1丁目1	—	①

○	対象災害で開設予定のある避難場所	①	全ての階に避難可能
—	対象災害で開設予定のない避難場所	②	2階以上への避難が必要
×	危険なため使用できない避難場所	③	3階以上への避難が必要

指定避難所 (地域)

▶指定避難所 (基幹) を補完する施設であり、状況に応じて開設されます。

令和7年12月1日時点

施設名・住所	施設名・住所	施設名・住所	施設名・住所
北会館 (北まちづくりセンター) 北29条西7丁目3-15	三和福祉会館 (新琴似西まちづくりセンター) 新琴似7条14丁目1-17	屯田地区センター (屯田まちづくりセンター) 屯田5条6丁目3-21	白楊幼稚園 北24条西7丁目1-10
拓北・あいの里地区センター (拓北・あいの里まちづくりセンター) あいの里1条6丁目1-1	プラザ新琴似 (新琴似まちづくりセンター) 新琴似7条4丁目1-3	札幌北陵高等学校 屯田7条8丁目5-1	札幌北高等学校 北25条西11丁目1
篠路コミュニティセンター 篠路3条8丁目11-1	双葉福祉会館 新琴似9条14丁目4-10	有朋高等学校 屯田9条7丁目	南新川会館 北25条西13丁目1-18
篠路会館 (篠路茨戸まちづくりセンター) 篠路4条7丁目2-40	札幌新川高等学校 新川5条14丁目1-1	鉄西会館 (鉄西まちづくりセンター) 北10条西4丁目1-12	北区民センター 北25条西6丁目1-1
篠路児童会館 篠路4条9丁目3-1	札幌国際情報高等学校 新川717番地1	藤女子大学北16条校舎・大学新館1期校舎 北16条西2丁目	新陽会館 北26条西15丁目4-8
篠路団地福祉会館 篠路5条4丁目1-20	新川公園会館 新川西3条6丁目4-12	幌北会館 (幌北まちづくりセンター) 北17条西5丁目1-7	麻生総合センター 北39条西5丁目3-5
札幌英藍高等学校 篠路町篠路372番地67	豊明高等養護学校 西茨戸4条1丁目1-1	幌北児童会館 北17条西6丁目1-20	新川地区会館 (新川まちづくりセンター) 新川1条4丁目4-26
新琴似児童会館 新琴似11条7丁目3-16	太平百合が原地区センター 太平12条2丁目1-17	札幌工業高等学校 北20条西13丁目	特定医療法人朋友会石金病院 新川714番地2
新琴似・新川地区センター 新琴似2条8丁目1-20	太平百合が原地区会館 (太平百合が原まちづくりセンター・児童会館) 太平8条7丁目2-1	北24条会館 北24条西3丁目3-20	サービス付き高齢者向け住宅ウイステリアN17 北17条西3丁目
ヘルコ麻生シティホール 麻生町9丁目2-12			

▶開設状況は「さっぽろ防災ポータル」や「札幌市防災アプリ そなえ」(P23を確認)で確認できます。

7 わが家の防災メモ

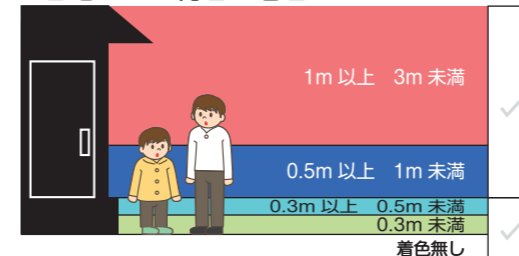
- 避難地図 (P3～P16) を見て、自宅などの位置に○をつけ、**内水氾濫・洪水・土砂災害**の危険度を把握し、**避難の方法**を確認しましょう。
- きりとり線がありますので、すぐに見られるよう掲示しておくことができます。

1 内水氾濫避難地図 (P3～P16の左側ページ) で、内水氾濫の危険度を把握しましょう。

A | 浸水の深さより居室が高い。 → はい いいえ

▶チェック方法
自宅などは何色で着色されていますか?

※一般的な戸建住宅を想定したチェック方法です。
(1階の床の高さは地面から0.5m、2階の床の高さは地面から3.0mを想定)



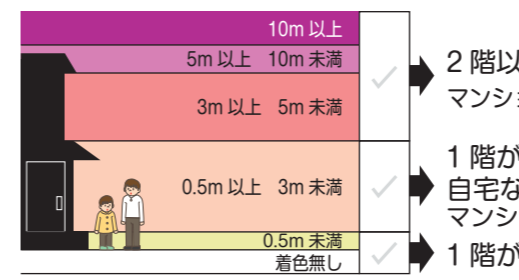
- 1階が浸水する可能性があります。自宅などが2階建てであれば「はい」に✓ マンションなどの場合は、2階以上にお住まいであれば「はい」に✓
- 1階が浸水する可能性は低いので「はい」に✓

2 洪水避難地図 (P3～P16の右側ページ) で、洪水の危険度を把握しましょう。

B | 浸水の深さより居室が高い。 → はい いいえ

▶チェック方法
自宅などは何色で着色されていますか?

※一般的な戸建住宅を想定したチェック方法です。
(1階の床の高さは地面から0.5m、2階の床の高さは地面から3.0mを想定)



- 2階以上まで浸水する可能性があるため「いいえ」に✓ マンションなどの場合は3階以上にお住まいであれば「はい」となることがあります。
- 1階が浸水する可能性があります。自宅などが2階建てであれば「はい」に✓ マンションなどの場合は、2階以上にお住まいであれば「はい」に✓
- 1階が浸水する可能性は低いので「はい」に✓

C | 家屋倒壊等氾濫想定区域 (氾濫流 河岸侵食) に入っていない。 → はい いいえ

3 避難地図 (P3～P16の両側ページ) で、土砂災害の危険度を把握しましょう。

D | 土砂災害警戒区域 () に入っていない。 → はい いいえ

4 避難の方法を確認しましょう。

A～Dがすべて「はい」 → 水が引くまでとどまることができ、備えが十分であれば**在宅避難が可能**です。
◎最低3日分の食料品・飲料水やランタン、乾電池などの備蓄品を用意しましょう。

ひとつでも「いいえ」がある → 自宅などとどまることは危険です。避難情報が出た場合や周辺が浸水するなどして身の危険を感じた場合は、**速やかに安全な場所へ避難**しましょう。

指定緊急避難場所 兼 指定避難所 (基幹) 親戚・知人宅など

→P21の避難場所一覧で確認

【施設名】	【名前】
【住所】	【TEL】
	【住所】

◎すべて「はい」の場合でも、いざというときに備えて指定緊急避難場所などを記入しておきましょう。