

# 札幌市 地震防災マップ


清田区版

## ○配布場所


札幌市役所 : 札幌市中央区北1条西2丁目7階北側 危機管理対策室  
 清田区役所 : 札幌市清田区平岡1条1丁目2番1号

## 情報の入手先

**さっぽろ防災ポータル** **検索**  
<https://bousai.city.sapporo.jp/>  
 札幌市の防災、災害時のポータルサイト。避難情報の発令区域、避難場所の開設状況などを確認できます。



**札幌市地図情報サービス** **検索**  
[https://www.city.sapporo.jp/johoo/it/web\\_gis/web\\_gis.html](https://www.city.sapporo.jp/johoo/it/web_gis/web_gis.html)  
 震度分布図、液状化危険度図、家屋全壊率図（P3～P8）の拡大表示、住所での検索ができます。



**札幌市防災アプリ そなえ** **検索**  
<https://www.city.sapporo.jp/kikikanri/apri.htm>

**そなえ**  
 避難情報や避難場所の情報などを配信します。




**App Store** からダウンロード  
**Google Play** で手に入れよう

**札幌市危機管理対策室**  
 Twitter  
[@sapporo\\_bousai](https://twitter.com/sapporo_bousai)



避難情報や避難場所の開設状況などの災害に関する情報をツイートします。



札幌市危機管理対策室  
 @sapporo\_bousai

## 緊急地震速報

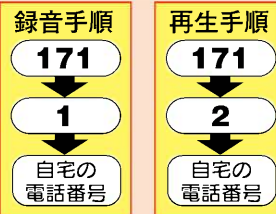
強い揺れが来る前にテレビ、携帯電話で地震を伝えます。

緊急地震速報とは地震の発生直後に、震源に近い地震計で震源や地震の規模（マグニチュード）を直ちに推定し、これに基づいて強い揺れの到達時刻や震度を推定し、可能な限り素早く知らせる情報です。

緊急地震速報を有効に活用するためには、適切に行動できるように「訓練」しておくことが大切です。

## 災害用伝言ダイヤル

「171」で安否情報を音声により伝達します。



ご利用方法は、「171」をダイヤルし、音声ガイダンスに従って伝言の録音や再生を行います。

災害用伝言ダイヤルは、大規模な災害が発生した場合に提供を開始し、被災住民の皆様の安否を伝える声の伝言板です。

## 緊急連絡先

### 緊急連絡先

● 警察署  
110



● 消防署  
119



### ■ テレホンサービスの案内

- 災害（けが）救急病院  
011-201-0099
- 北海道救急医療情報案内センター  
0120-20-8699 011-221-8699（携帯電話）



このマップ・避難等に関するお問合せは

札幌市危機管理対策室

電話 011-211-3062

<https://www.city.sapporo.jp/kikikanri/index.html>

清田区市民部総務企画課 電話 011-889-2400



さっぽろ市  
03-N02-21-2091  
R3-3-50

制作・著作 札幌市危機管理対策課 SAPPORO