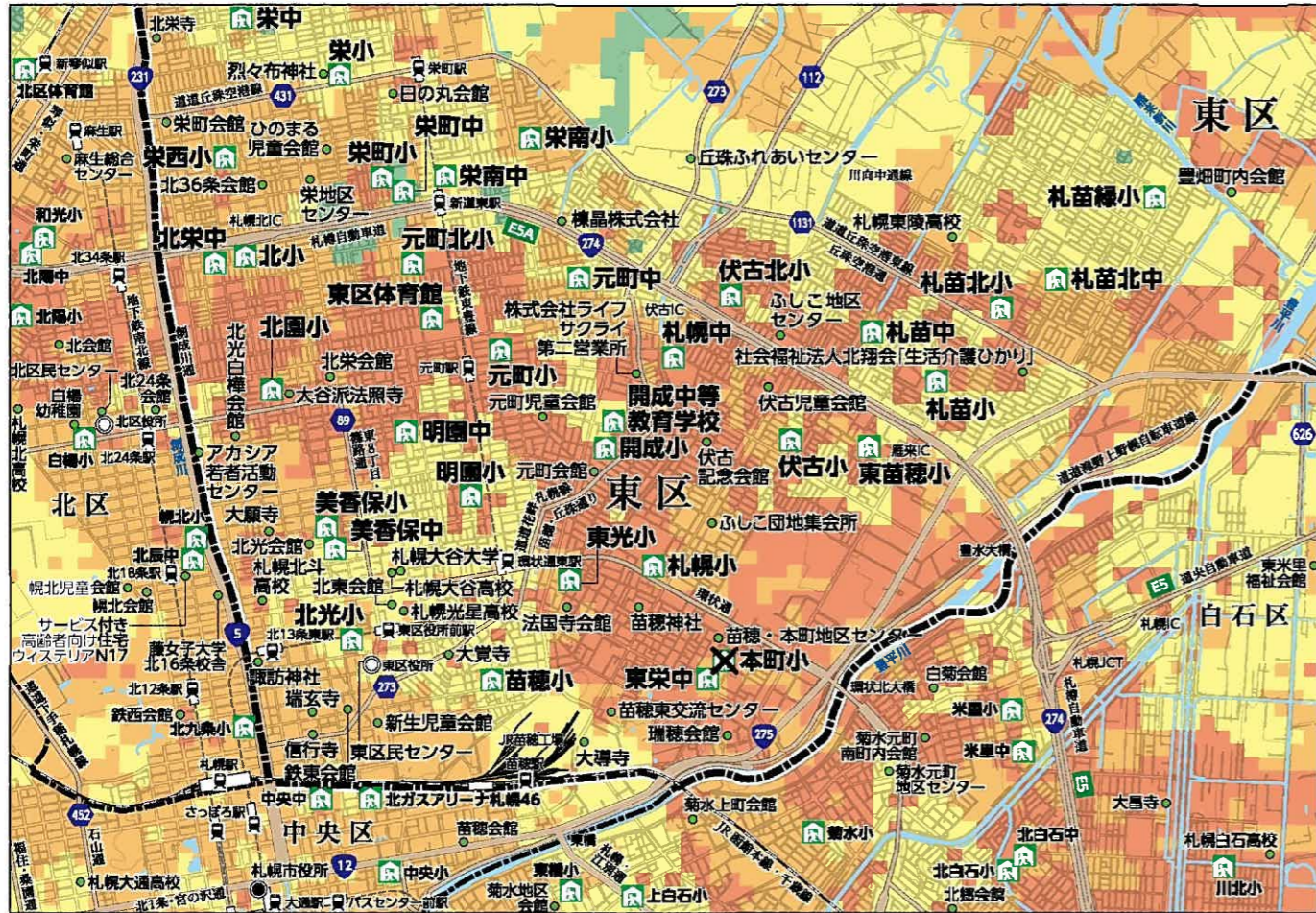
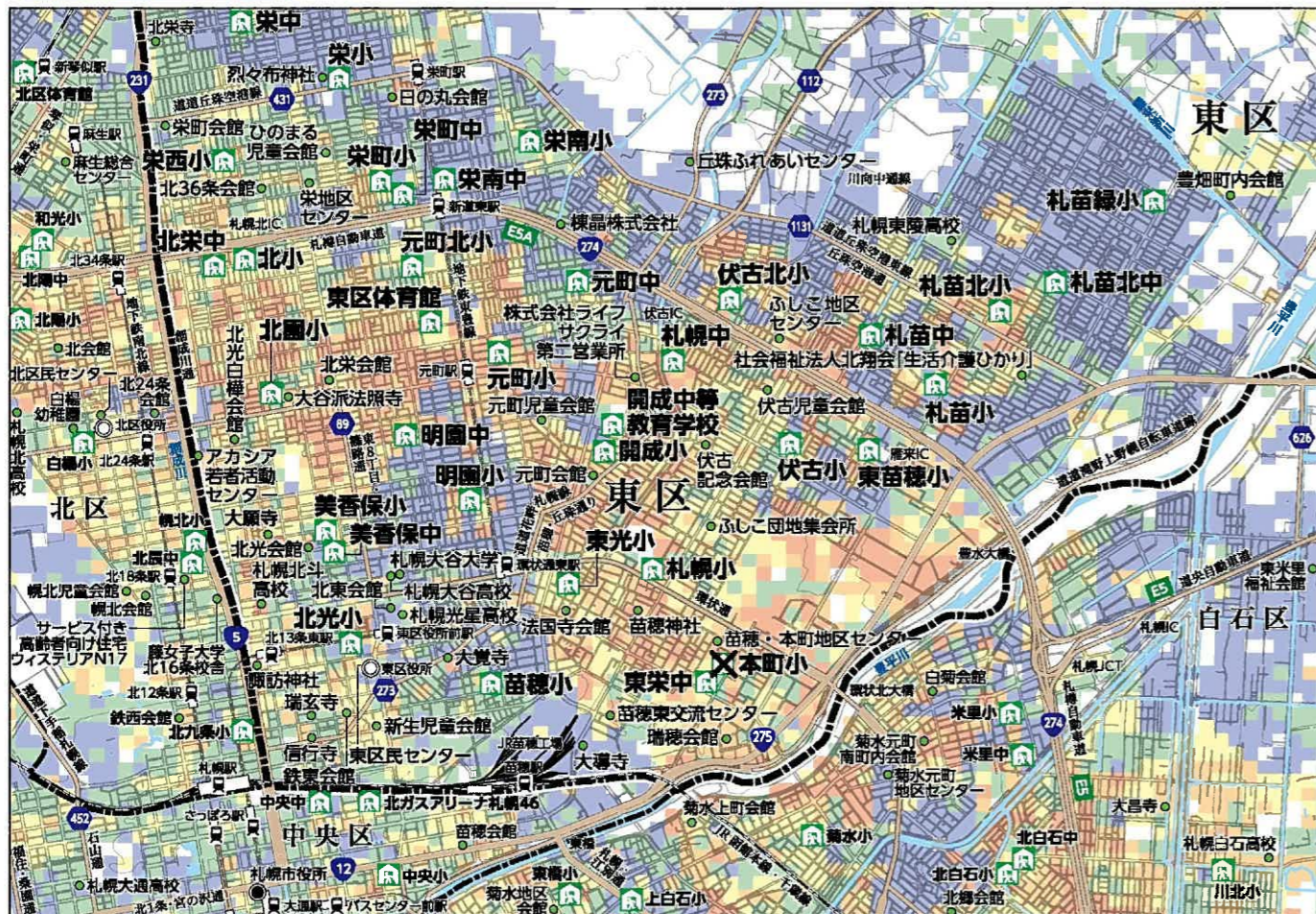


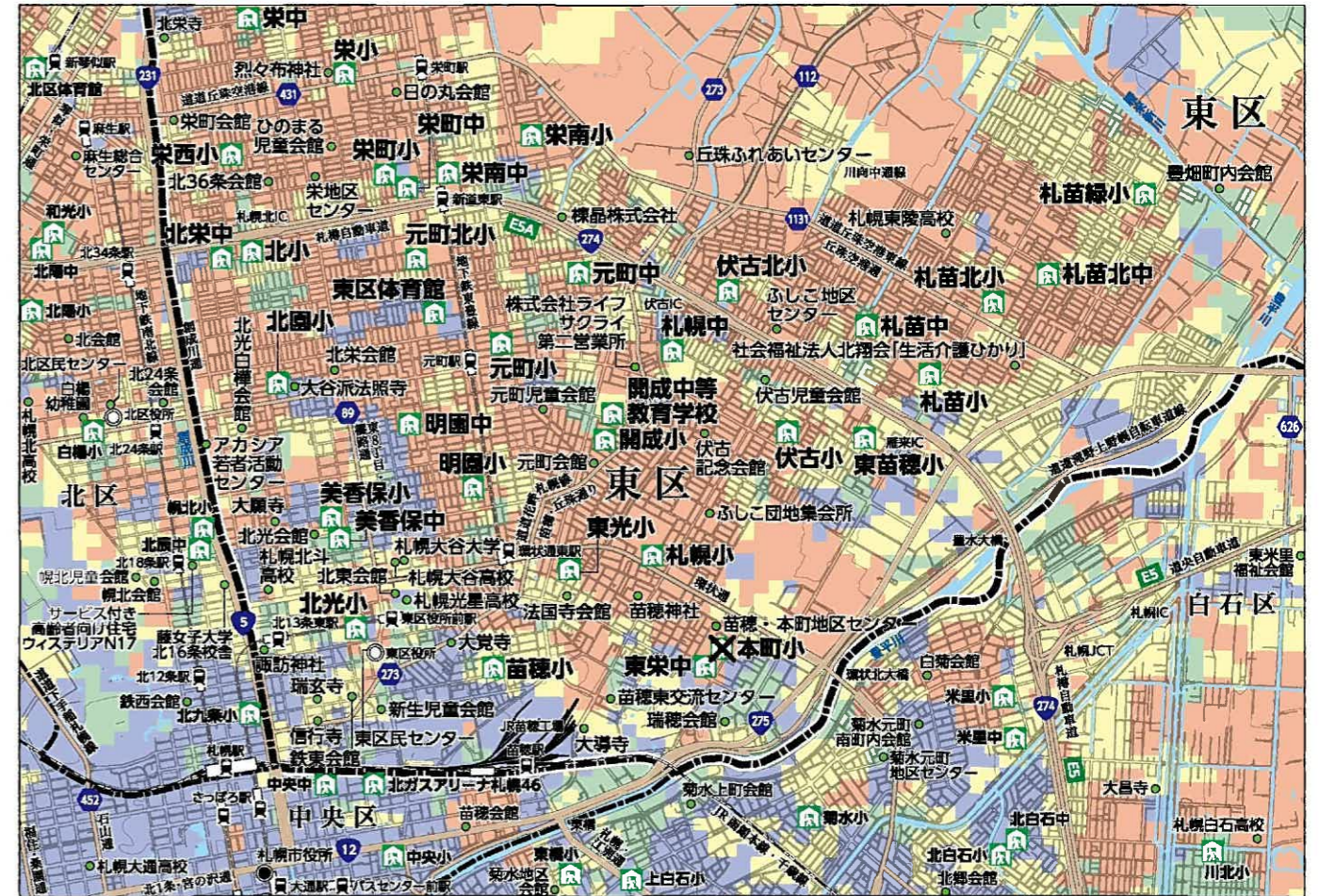
震度分布図



家屋全壊率図



液状化危険度図



▶ 震度分布図、液状化危険度図、家屋全壊率図は、「札幌市地図情報サービス」でも確認することができます。

札幌地図情報サービス 検索 https://www.city.sapporo.jp/johoo/it/web_gis/web_gis.html



凡例

- 指定緊急避難場所 兼 指定避難所(基幹)
 - 災害から身を守るための緊急に避難する場所です。
 - 災害の種類ごとに指定しています。
- 指定避難所(地域)
 - 避難者が一時的に滞在する施設です。
 - 施設管理者等により必要に応じて開設されます。
- JR-駅
- 市電-駅
- 地下鉄-駅
- 国道・主要道路
- 区界
- 土砂災害警戒区域
- 市役所
- 区役所

索引図

