

札幌市 地震防災マップ


中央区版

○配布場所


札幌市役所 : 札幌市中央区北1条西2丁目7階北側 危機管理対策室
 中央区役所 : 札幌市中央区南3条西11丁目330-2

情報の入手先

さっぽろ防災ポータル **検索**
<https://bousai.city.sapporo.jp/>
 札幌市の防災、災害時のポータルサイト。避難情報の発令区域、避難場所の開設状況などを確認できます。



札幌市地図情報サービス **検索**
https://www.city.sapporo.jp/johoo/it/web_gis/web_gis.html
 震度分布図、液状化危険度図、家屋全壊率図（P3～P8）の拡大表示、住所での検索ができます。



札幌市防災アプリ そなえ **検索**
<https://www.city.sapporo.jp/kikikanri/apri.htm>

そなえ
 避難情報や避難場所の情報などを配信します。





App Store からダウンロード
Google Play で手に入れよう

札幌市危機管理対策室
 Twitter
[@sapporo_bousai](https://twitter.com/sapporo_bousai)



避難情報や避難場所の開設状況などの災害に関する情報をツイートします。



フォロー
 札幌市危機管理対策室
 @sapporo_bousai

緊急地震速報

強い揺れが来る前にテレビ、携帯電話で地震を伝えます。

緊急地震速報とは地震の発生直後に、震源に近い地震計で震源や地震の規模（マグニチュード）を直ちに推定し、これに基づいて強い揺れの到達時刻や震度を推定し、可能な限り素早く知らせる情報です。

緊急地震速報を有効に活用するためには、適切に行動できるように「訓練」しておくことが大切です。

災害用伝言ダイヤル

「171」で安否情報を音声により伝達します。



ご利用方法は、「171」をダイヤルし、音声ガイダンスに従って伝言の録音や再生を行います。

録音手順	再生手順
171	171
1	2
自宅の電話番号	自宅の電話番号

災害用伝言ダイヤルは、大規模な災害が発生した場合に提供を開始し、被災住民の皆様の安否を伝える声の伝言板です。

緊急連絡先

■ 緊急連絡先

- 警察署 110 
- 消防署 119 

■ テレホンサービスの案内

- 災害（けが）救急病院 011-201-0099
- 北海道救急医療情報案内センター 0120-20-8699 011-221-8699（携帯電話）



このマップ・避難等に関するお問合せは
札幌市危機管理対策室
電話 011-211-3062
<https://www.city.sapporo.jp/kikikanri/index.html>
中央区市民部総務企画課 電話 011-231-2400




さっぽろ市
 03-N02-21-2085
 R3-3-44

制作・著作 札幌市危機管理対策課 **SAPPORO**

測量法に基づく国土地理院長承認（使用） R3JHs 514