


ア 一般社団法人西創成親和会【中央区】 取組年度▶ H29 H30 R1


地理・地形	対象災害種	災害脆弱性	地区の範囲	協議主体	取組のテーマ
平野部	地震	集合住宅・流動人口	連合町内会	町内会	防災意識向上

 地域の人のつながりを大切にし、助け合いによる防災力の向上を目指す

地区全体の防災意識や災害に対する危機感を共有するため、パンフレットやチラシ、防災マップの作成などにより、防災知識の普及・啓発に取り組み、防災計画を身近なものとし、日頃から円滑な実践ができる組織づくりを行うこととしている。

 (1) 地区の概要

西創成地区は本市でも最も早くから開けた地区の一つであり、すすきの歓楽街の西側に位置している。4,160世帯、15単位町内会で構成され、札幌市の連合町内会としては唯一の社団法人である。

 (2) 災害リスクと課題

予想されている最大震度は震度5強から6強であり、浸水想定は50cm未満。また、南北に長い連合町内会であり、最寄の指定緊急避難場所が「資生館小学校」と区域外の「中島中学校」の2に分かれている。

 (3) 取組の概要

簡易型図上訓練「DIG」を実施して、それぞれの避難場所に避難する地域エリアの境界線について検討し、防災マップとして整理した。避難所運営ゲーム「HUG」を実施して、避難所運営に関する意見や課題等について話し合い、避難所運営マニュアルをまとめた。



防災お役立ちマグネット



防災風呂敷講座



#### 🏠 (4) 取組プロセス

日時	回数等	講師等	内容
H29.5	H29 第1回WS	危機管理対策室	演題：大雨・地震発生時の被害予測 WS：個人または地域として「平時」「災害時」にできること
H29.7	H29 第2回WS	危機管理対策室	WS：簡易型図上訓練「DIG」
H29.8	H29 第3回WS	危機管理対策室	第1回資生館小学校避難所運営検討会 避難所運営ゲーム「HUG」
H29.9	H29 第4回WS	三重大学大学院工学研究科 准教授 川口 淳 氏	第2回資生館小学校避難所運営検討会演題： 巨大災害にそなえる WS：「自助・共助」の役割
H29.10	H29 第5回WS	危機管理対策室	WS：地区防災計画（案）への意見出し
H30.3	<b>地区防災計画策定</b>		
H30.9	H30 第1回WS	三重大学大学院工学研究科 准教授 川口 淳 氏	演題：巨大災害にそなえる WS：「地域の課題目標」の役割
H30.10	H30 第2回WS	消防局	演題：～東日本大震災と北海道胆振東部地震～ WS：北海道胆振東部地震で感じたこと
H30.10	H30 第3回WS	三重大学大学院工学研究科 准教授 川口 淳 氏	WS：北海道胆振東部地震による地震・停電 災害の対応から見たこと
R1.7	R1 第1回WS	三重大学大学院工学研究科 准教授 川口 淳 氏	演題：巨大災害にそなえる WS：北海道胆振東部地震を踏まえた簡易型 図上訓練「DIG」
R1.11	R1 第2回WS	日本防災風呂敷協会北海道 代表 横山 芳江 氏	演題：防災風呂敷講習会

#### 🏠 (5) 会長からのコメント

連合町内会として初のモデル地区に選ばれたことで、当初から地区住民の積極的な参加が見られました。三重大学の川口先生のご指導のおかげで地区の防災コミュニティも以前に比べ大変活発になりました。今後は、地区の消防団をリーダーとした継続性のある活動を実施して参ります。



松野 哲也 理事長

#### 🏠 (6) 有識者からのアドバイス・助言など

- ・中心市街地での活動の困難さを感じられ、手を変え、品を変えての努力が伺える。
- ・全員を集めて一斉にやるだけでなく、子供のいる家庭や、マンションの住人などに焦点をあて、その人たちだけを集めようという取り組みは面白いと思う。
- ・法人格である事を最大限に生かし、地区防災計画に反映し、継続してほしい。

(三重大 川口准教授)



## ⑦ 地区防災計画の概要

### 計画の項目

- ・ 計画の対象地区（範囲）
- ・ 基本方針
- ・ 地区の特性
- ・ 防災活動の内容
- ・ 今後の活動

### ①地区の特性



### ②防災マップ

#### 4 防災活動の内容

##### (1) 避難所

第1町内会～第4町内会は「中島中学校」、第5町内会～第15町内会は「真生館小学校」とします。



### ③地震発生時の行動と非常持出品

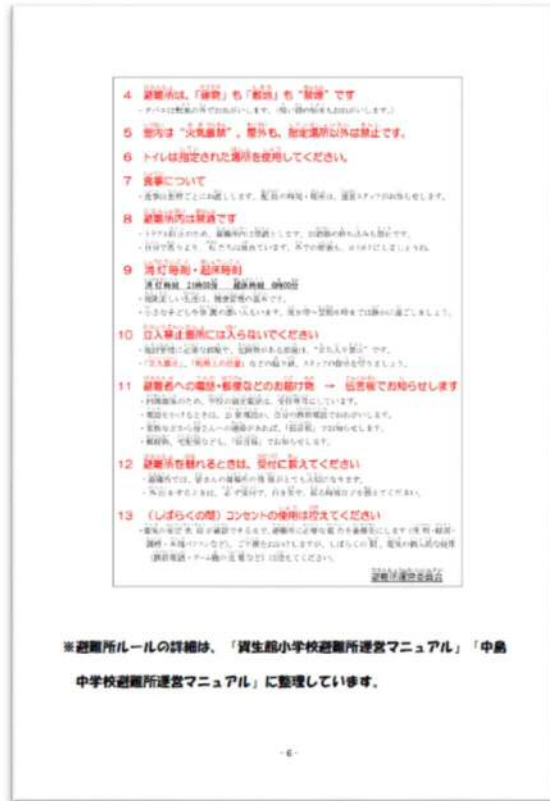
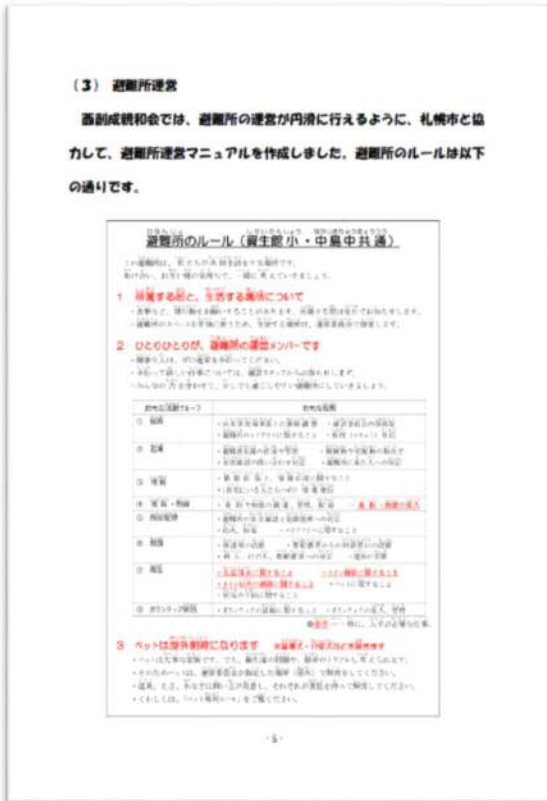
#### (2) 地震発生時の行動

地震が発生した場合の行動を時系列で整理しています。

非常持出品は、季節によって、また個人個人で必要なモノが異なるので、日頃から考えて事前に準備しましょう。



## ④避難所運営マニュアル



## 計画の説明

### ①地区の特性

西創成親和会の地区における地震と水害のハザードマップ。このマップでこの地域における災害リスクを確認。

### ②防災マップ

避難先、コンビニエンスストア、公衆電話、病院をマップに落とし込み独自の防災マップを作成。

### ③地震発生後の行動と非常持出品を整理地区の特性

地震発生から6時間後までの行動を時系列で、また、非常持出品について一目でわかるようにまとめた。

### ④避難運営マニュアル

西創成親和会の指定避難所である資生館小学校と中島中学校における避難所運営を円滑に行えるようにするために作成。