位置図

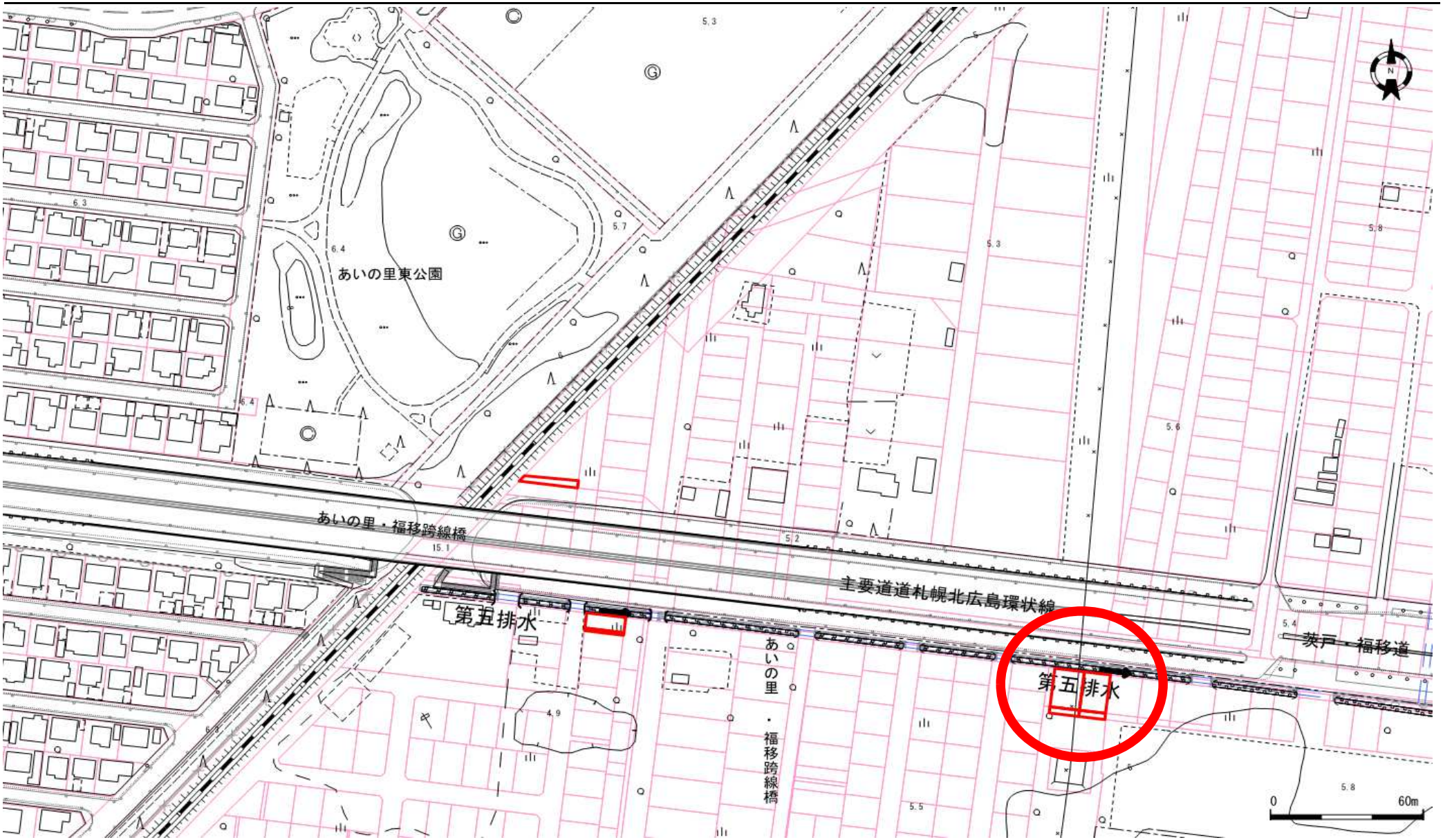
あいの里東公園
あいの里・福移跨線橋
主要道道札幌北広島環状線
第五排水
第五排水
あいの里・福移跨線橋
茨戸・福移道
N
0
60m

地番図

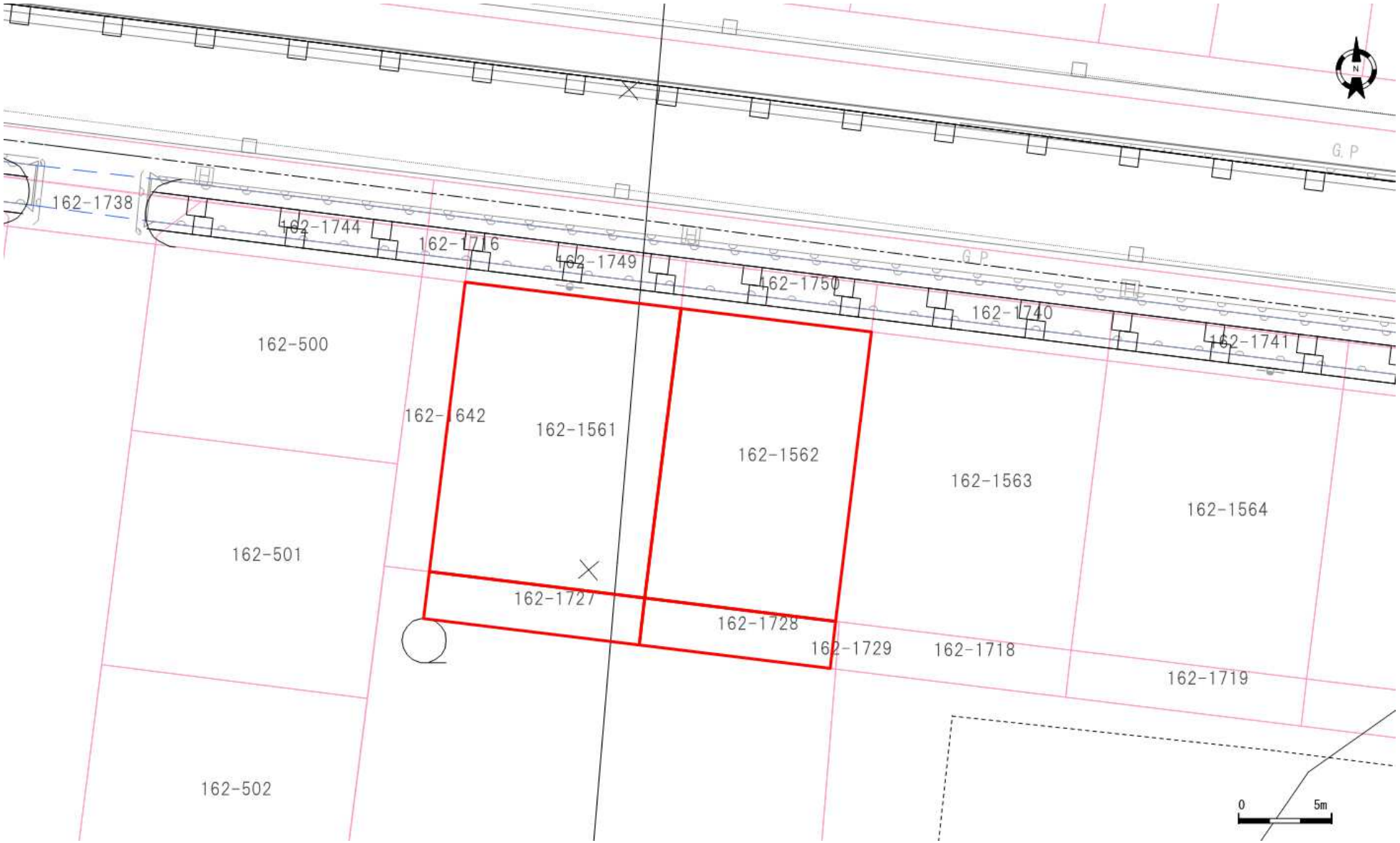

口座	地番	地目	地積
6021	162-1561	雑種地	184.01
6021	162-1562	雑種地	162.69
6021	162-1727	雑種地	29.42
6021	162-1728	雑種地	26.01

口座	地番	地目	地積

口座	地番	地目	地積

公用

登記年月日：平成7年2月10日

119124

土地所在図 地積測量図

地図番号	境界標の種類及び筆界点の記号又は点名							
	種類	土地家屋調査士専用標		コンクリート標		木杭		
	既設			RK.2,RK.3				
	新設					R.2,R.3		
与点の種類	①公共基準点	ロ.図根点		ハ.登記基準点		ニ.		

与点の成果

09475	-94155.897	-66509.909
09476	-93982.973	-67924.789
09477	-92846.291	-68690.747
ヒガシシノロ	-92671.980	-67033.790

地番	162-1561 -1749
土地の所在	札幌市北区篠路町拓北

計算式：2F＝Σ（Δx(n)×y(n)）但し Δx(n)=x(n+1)-x(n-1)

（1）162-1561　213.4329000 - 29.4220840 = 184.0108160㎡

（2）162-1749

点名	x	y	Δx	Δx×y
RK.2	-93586.192	-67882.120	-1.081	73380.571720
RK.3	-93587.615	-67870.545	3.927	-266527.630215
R.3	-93590.119	-67870.853	1.081	-73368.392093
R.2	-93588.696	-67882.428	-3.927	266574.294756
			倍面積	58.844168
			面積	29.4220840㎡
			地積	29 ㎡

札幌法務局 北出張所 7.2.10 処理

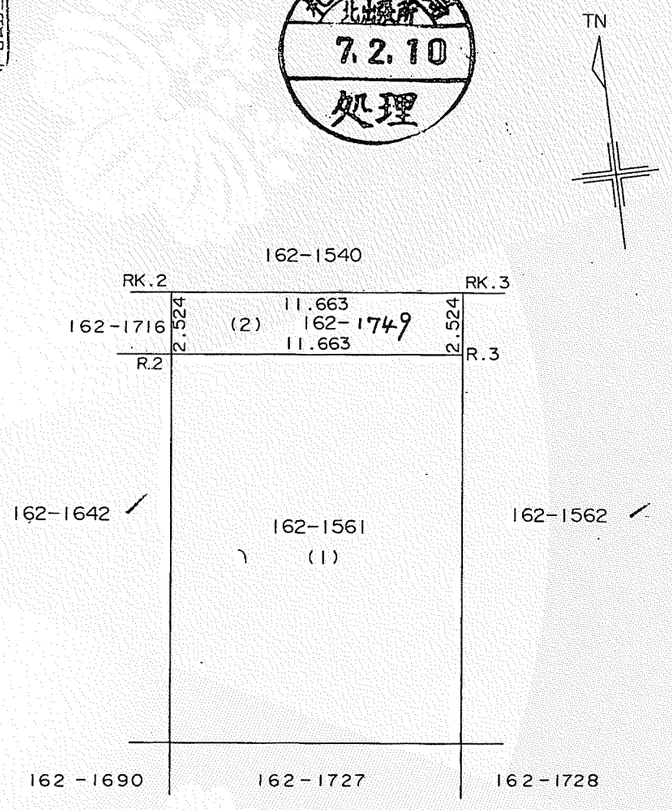

官公署証明番号	平成　年　月　日						
作製者	札幌市中央区北5条西12丁目2番地 タープラザビル6F 土地家屋調査士 深見慶一 （平成4年11月2日作製）	申請人	札幌市長 桂信雄	債権者	札幌市	縮尺	1/250
				債務者	小野廣		

（札幌土地家屋調査士会用紙）　H4. 8.　S

これは図面に記録されている内容を証明した書面である。
（札幌法務局北出張所管轄）
令和5年6月21日　札幌法務局
登記官
酒井秀明

請求番号：15-25

公用

登記年月日：昭和61年12月2日

119123

土地所在図 地積測量図

地番	162-1561- -,1642
土地の所在	札幌市北区篠路町拓北

種類	既新の別	筆界点符号
石標	既設	
	新設	
コンクリート標	既設	A
	新設	B
	既設	
	新設	

札幌法務局 北出張所 61.12.2- 処理

(1) 162-1561
257.0143500 − 43.5814500 = 213.4329000
地積 213.4329

(2) 162-1642
(2.341 + 2.422) × 18.300 ÷ 2 = 43.5814500
地積 43.5814

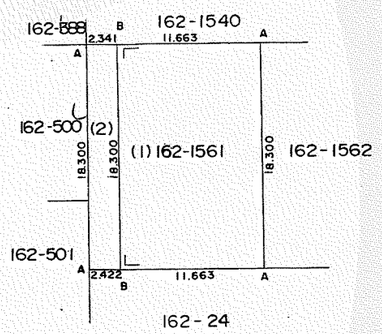

作製者	札幌市西区山の手1条5丁目1番20号 本間一郎 (昭和61年11月23日作製)	申請人	札幌市長 板垣武四	縮尺	1/500

これは図面に記録されている内容を証明した書面である。
（札幌法務局北出張所管轄）
令和5年6月21日 札幌法務局
登記官 酒井秀明

請求番号：15-26

公用

登記年月日：昭和60年3月5日

これは図面に記録されている内容を証明した書面である。
（札幌法務局北出張所管轄）
令和5年6月21日
札幌法務局
登記官
酒井秀明

118725

3-1

土地所在図
地積測量図

地図番号	境界標の種類及び筆界点の記号又は点名					
	種類	コンクリート標				
	既設					
	新設					

地番	162-24 -1561 s -1567
土地の所在	札幌市北区篠路町拓北

3葉の内1

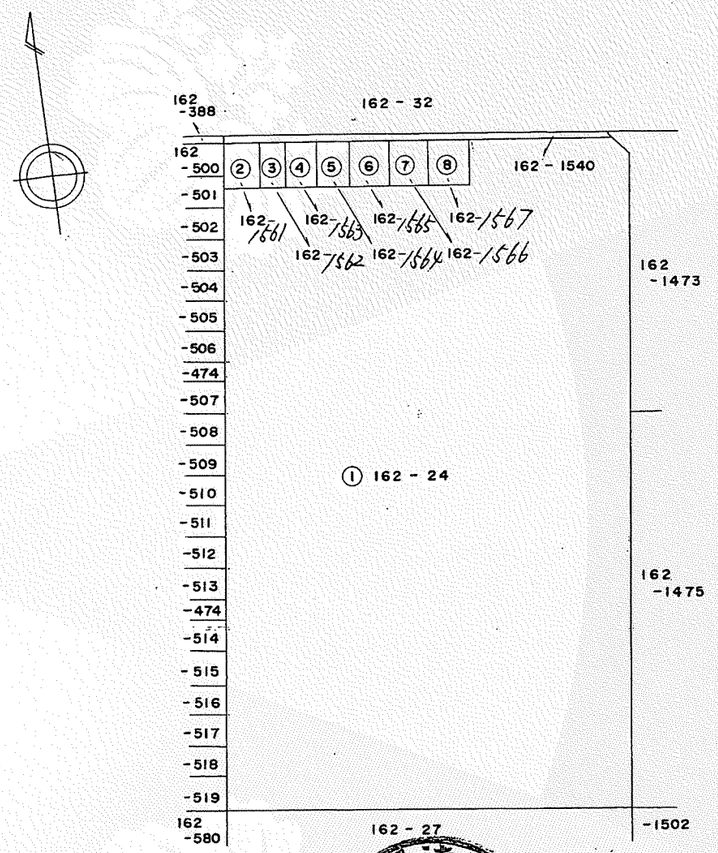

札幌法務局 北出張所 60.3.5- 処理

作製者	札幌市白石区栄通1丁目1番地 土地家屋調査士 田島和夫	（昭和59年12月20日作製）	申請人	札幌市長 板垣武四	縮尺	1/2500

（札幌土地家屋調査士会用紙）

請求番号：15-27

(1/3)

公用

登記年月日：昭和60年3月5日

これは図面に記録されている内容を証明した書面である。
（札幌法務局北出張所管轄）
令和5年6月21日　札幌法務局
登記官
酒井秀明

118726

土地所在図 3-2
地積測量図

地図番号	境界標の種類及び筆界点の記号又は点名
	種類：コンクリート標
	既設：G.19
	新設：N.1・N.2・N.3・N.4・N.5・N.6・N.7・N.15・N.8・N.9・N.10・N.11・N.12・N.13・N.14

地番	162－24 -1567 -1567
土地の所在	札幌市北区篠路町拓北

3葉の内2

拡大図
S＝1：500

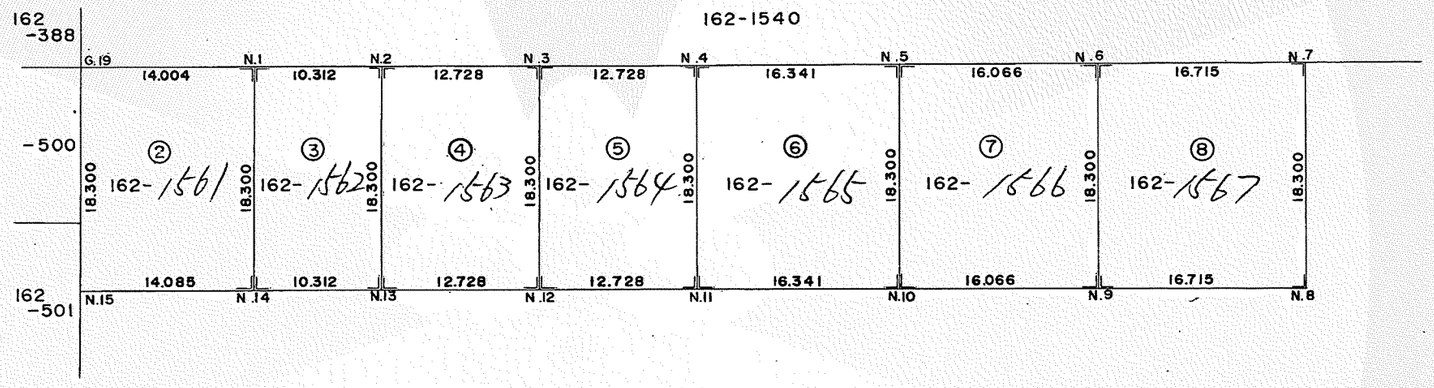

① 162-24

札幌法務局 北出張所 60.3.5 処理

作製者	札幌市白石区栄通1丁目1番地 土地家屋調査士 田島和夫 （昭和59年12月20日作製）	申請人	札幌市長 板垣武四	縮尺	1／

（札幌土地家屋調査士会用紙）

請求番号：15-27　(2/3)

公用

登記年月日：昭和60年3月5日

これは図面に記録されている内容を証明した書面である。

（札幌法務局北出張所管轄）

令和5年6月21日　札幌法務局

登記官　酒井秀明

地図番号	境界標の種類及び筆界点の記号又は点名							
	種類	コンクリート標						
	既設							
	新設							

118727

地番	162-24 -1561 5 -1567
土地の所在	札幌市北区篠路町拓北

土地所在図 3-3
地積測量図

3葉の内3

(1) 162- 24
44487.0131 - 1810.5013 = 42676.5118
チセキ 42676.5118

(2) 162-
(14.004 + 14.085) X 18.300 X 1/2 = 257.0143500
チセキ 257.0143

(3) 162-
10.312 X 18.300 = 188.7096000
チセキ 188.7096

(4) 162-
12.728 X 18.300 = 232.9224000
チセキ 232.9224

(5) 162-
12.728 X 18.300 = 232.9224000
チセキ 232.9224

(6) 162-
16.341 X 18.300 = 299.0403000
チセキ 299.0403

(7) 162-
16.066 X 18.300 = 294.0078000
チセキ 294.0078

(8) 162-
16.715 X 18.300 = 305.8845000
チセキ 305.8845

ゴウケイ (2)+(3)+(4)+(5)+(6)+(7)+(8) = 1810.5013500

札幌法務局 北出張所 60.3.5- 処理

作製者	札幌市白石区栄通1丁目1番地 土地家屋調査士 田島和夫	（昭和 59年 12月 20日作製）	申請人	札幌市長 板垣武四	縮尺	1/

（札幌土地家屋調査士会用紙）

請求番号：15-27

公用

登記年月日：平成7年2月20日

これは図面に記録されている内容を証明した書面である。
（札幌法務局北出張所管轄）
令和5年6月21日　札幌法務局
登記官　酒井秀明

119125

土地所在図 地積測量図

地図番号	境界標の種類及び筆界点の記号又は点名					
	種類	土地家屋調査士専用標	コンクリート標		木杭	
	既設		RK.4,RK.3			
	新設				R.4,R.3	
与点の種類	(イ) 公共基準点	ロ. 図根点	ハ. 登記基準点	ニ.		

地番	162-1562 ～1750
土地の所在	札幌市北区篠路町拓北

与点の成果

09475	-94155.897	-66509.909
09476	-93982.973	-67924.789
09477	-92846.291	-68690.747
ヒガシシノロ	-92671.980	-67033.790

計算式：$2F=\Sigma(\Delta x(n)\times y(n))$ 但し $\Delta x(n)=x(n+1)-x(n-1)$

（1）162-1562　188.7096000 - 26.0159040 = 162.6936960㎡

（2）162-～1750

点名	x	y	Δx	Δx×y
RK.3	-93587.615	-67870.545	-1.246	84566.699070
RK.4	-93588.873	-67860.310	3.762	-255290.486220
R.4	-93591.377	-67860.618	1.246	-84554.330028
R.3	-93590.119	-67870.853	-3.762	255330.148986

倍面積	52.031808
面積	26.0159040㎡
地積	26 ㎡

札幌法務局 北出張所 7.2.20 処理

TN

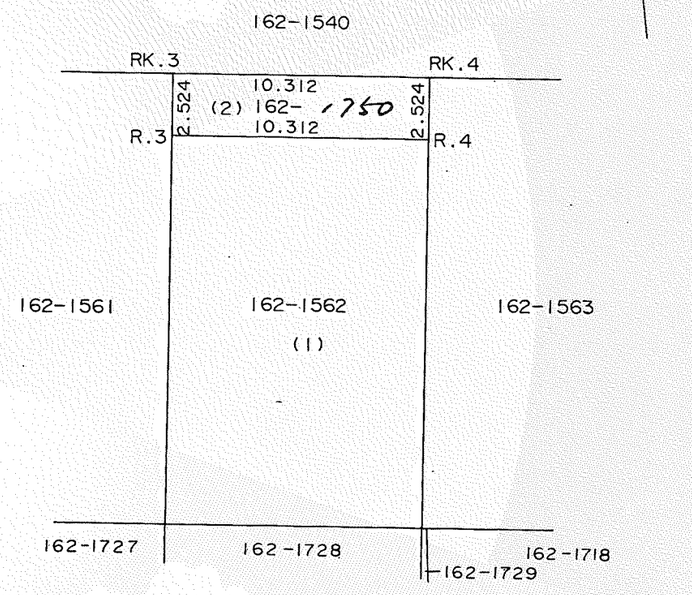

官公署証明番号	平成　年　月　日
作製者	札幌市中央区北5条西12丁目2番地 タープラザビル6F 土地家屋調査士 深見慶 (平成4年11月21日作製)

申請人　札幌市長 桂信雄

債権者	札幌市
債務者	中田ヨシエ

縮尺 1/250

(札幌土地家屋調査士会用紙)　H4. 8. S

請求番号：15-28

公用

登記年月日：平成5年1月29日

これは図面に記録されている内容を証明した書面である。
（札幌法務局北出張所管轄）
令和5年6月21日　札幌法務局
登記官　酒井秀明

119146

土地所在図
地積測量図

地図番号	境界標の種類及び筆界点の記号又は点名					
	種類	土地家屋調査士専用標		コンクリート標		
	既設			N.2,N.3,N.4		
	新設					N.17-N.20
与点の種類	㋑ 公共基準点	ロ. 図根点	ハ. 登記基準点	ニ.		

地番	162-1690 -1727～-1729
土地の所在	札幌市北区篠路町拓北

札幌法務局 北出張所 5.1.29 処理

計算式：2F＝Σ（Δx(n)×y(n)）但し Δx(n)=x(n+1)-x(n-1)

（1）162-1690　6312.6154065 -　56.0651960 =　6256.5502105㎡

（2）162-1727

点名	x	y	Δx	Δx×y
N.2	-93604.354	-67884.352	-1.082	73450.868864
N.3	-93605.777	-67872.777	3.927	-266536.395279
N.18	-93608.281	-67873.085	1.082	-73438.677970
N.17	-93606.859	-67884.660	-3.927	266583.059820
			倍面積	58.855435
			面積	29.4277175㎡
			地積	29 ㎡

（3）162-1728

点名	x	y	Δx	Δx×y
N.3	-93605.777	-67872.777	-1.246	84569.480142
N.4	-93607.035	-67862.542	3.762	-255298.883004
N.19	-93609.539	-67862.850	1.246	-84557.111100
N.18	-93608.281	-67873.085	-3.762	255338.545770
			倍面積	52.031808
			面積	26.0159040㎡
			地積	26 ㎡

（4）162-1729

点名	x	y	Δx	Δx×y
N.4	-93607.035	-67862.542	-2.481	168366.966702
N.5	-93607.058	-67862.351	2.541	-172438.233891
N.20	-93609.576	-67862.552	2.481	-168366.991512
N.19	-93609.539	-67862.850	-2.541	172439.501850
			倍面積	1.243149
			面積	0.6215745㎡
			地積	0.62 ㎡

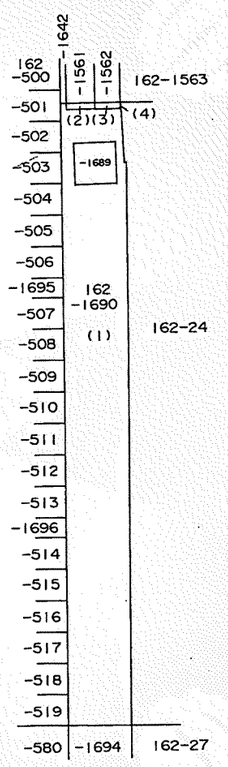

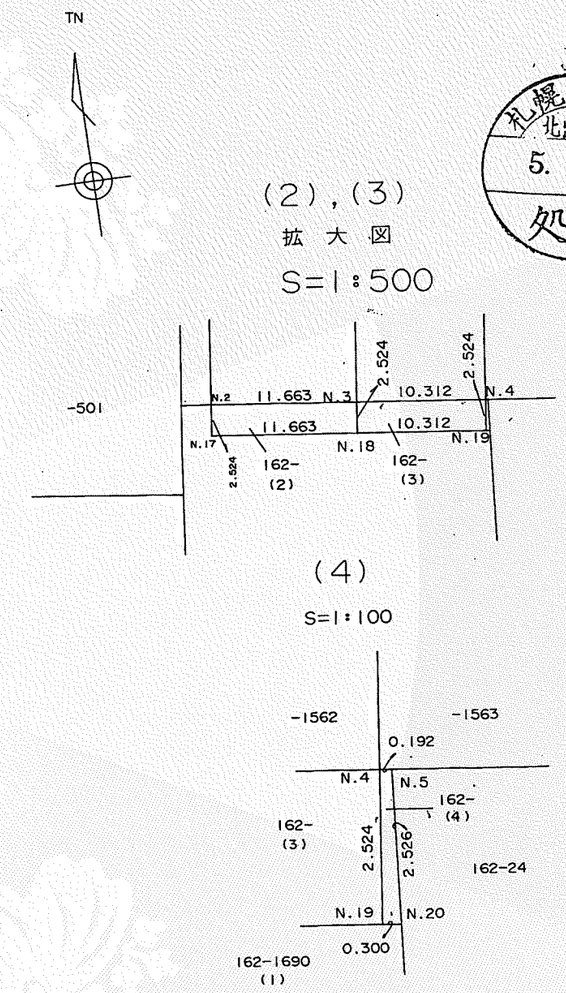

与点の成果

09475	-94155.897	-66509.909
09476	-93982.973	-67924.789
09477	-92846.291	-68690.747
ヒガシシノロ	-92671.980	-67033.790

官公署証明番号	平成　年　月　日
作製者	札幌市中央区北5条西12丁目 [illegible] タープラザビル6F 土地家屋調査士 深見慶一 [illegible] （平成4年11月19日作製）

申請人	札幌市長 桂信雄	縮尺	1/2500

H4. 8.　S

（札幌土地家屋調査士会用紙）

請求番号：15-29