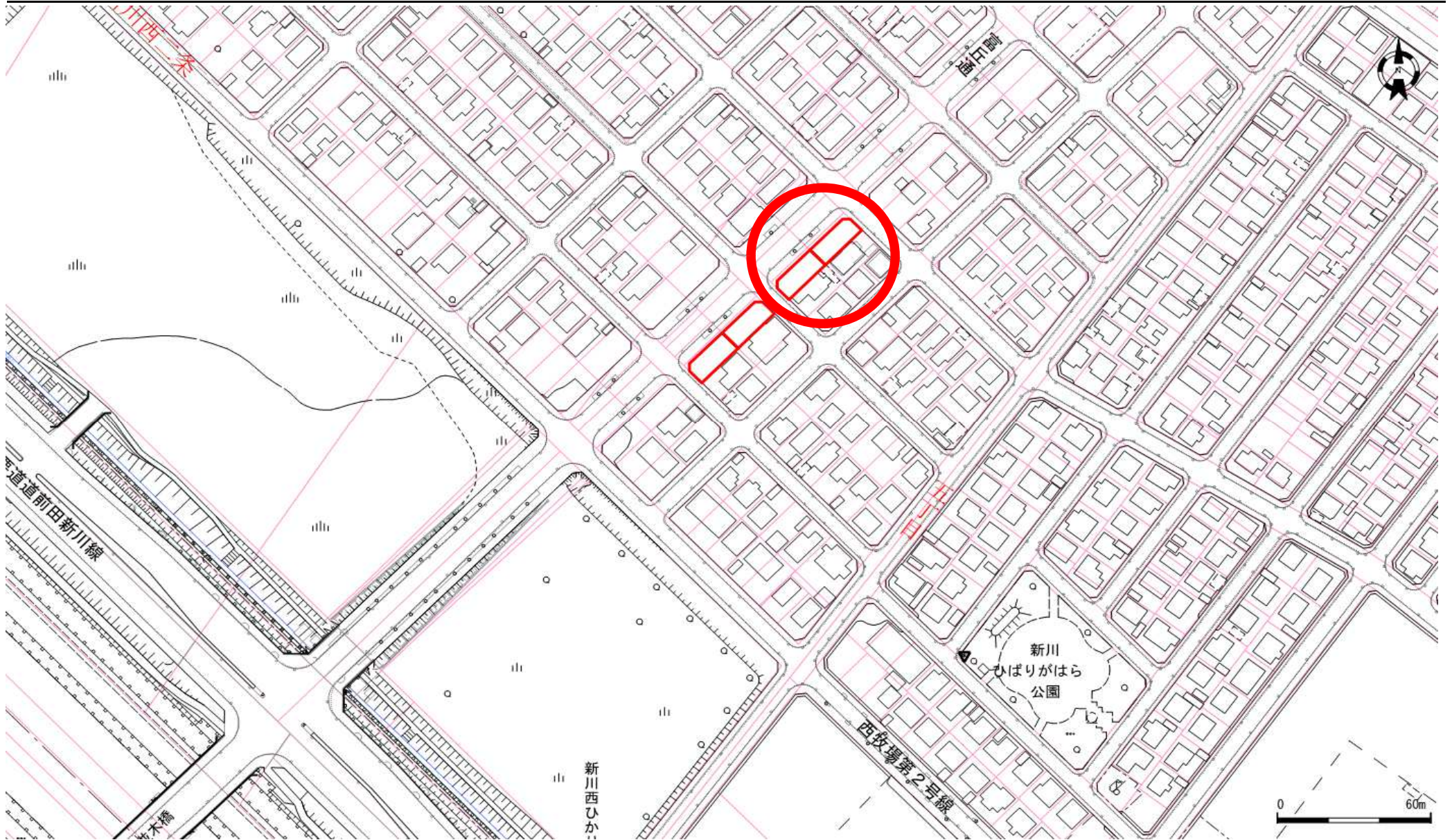
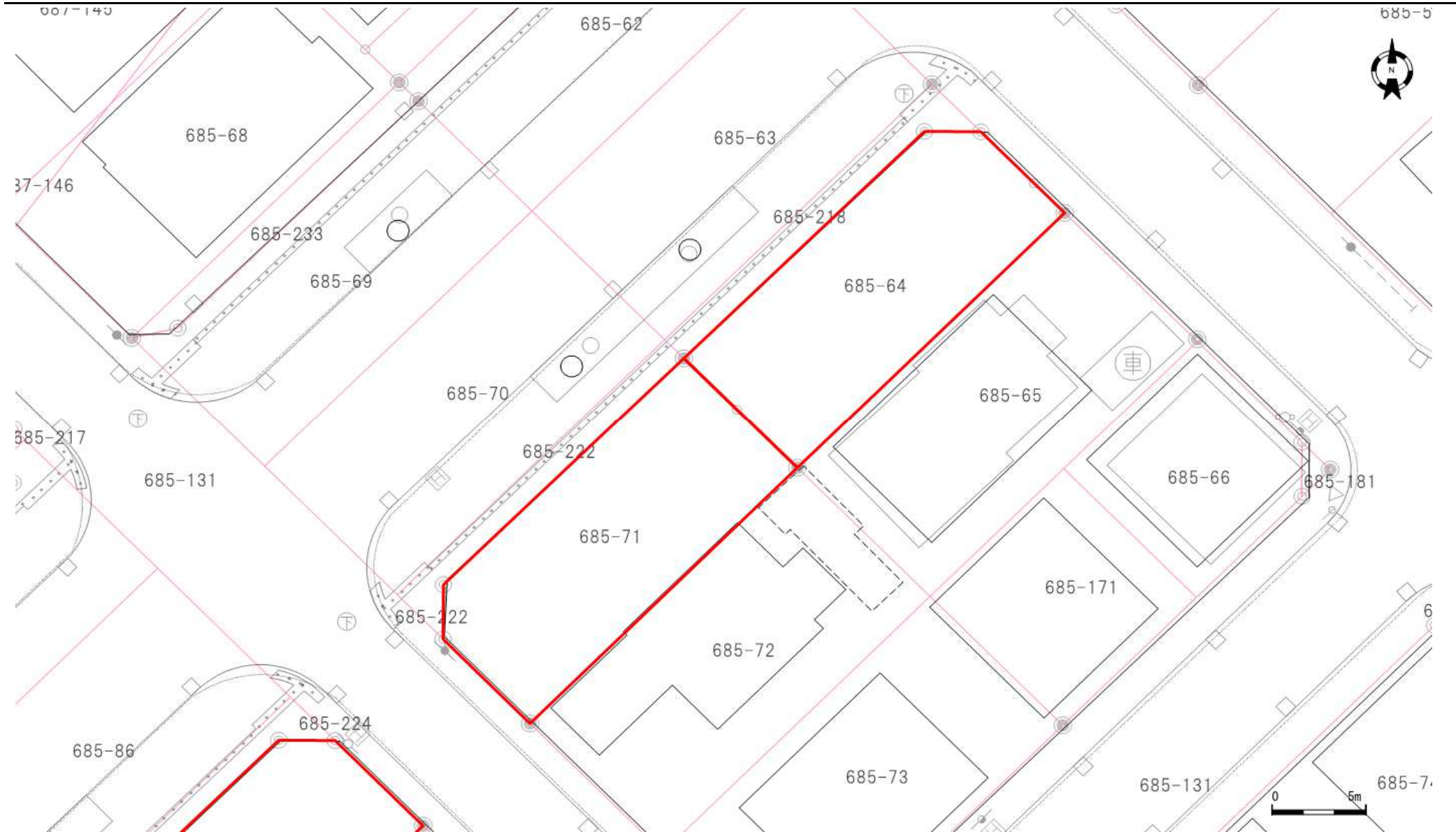


位置図



地番図



口座	地番	地目	地積
10400	685-71	宅地	169.97
10400	685-64	宅地	167.37

口座	地番	地目	地積

口座	地番	地目	地積

これは図面に記録されている内容を証明した書面である。
(札幌法務局北出張所管轄)
令和5年6月21日
札幌法務局

登記官

酒井秀明



地図番号	境界標の種類及び筆界点の記号又は点名			
	種類	コンクリート標	木杭	
	既設			
	新設			R44, R45, R75, R76, RM63, RM72, K649, K677
与点の種類	① 公共基準点	口 図根点	ハ 登記基準点	ニ

(日本測地系)

点名	X座標	Y座標
04439	-97337.896	-79947.972
05441	-96359.103	-79223.777
05442	-96878.045	-78770.028
05443	-97375.975	-79102.444

地番	(1)685-222				
NO	X _n	Y _n	Y _{n+1} -Y _{n-1}	X _n ・(Y _{n+1} -Y _{n-1})	
K649	-96725.833	-78845.570	11.765	-1137979.425245	
K677	-96711.749	-78831.372	15.223	-1472242.955027	
RM72	-96712.780	-78830.347	-11.745	1135891.601100	
R76	-96725.280	-78843.117	-12.790	1237116.331200	
R75	-96728.280	-78843.137	-2.453	237274.470840	
		合計		60.022868	
		合計面積		30.0114340	
		地積		30.01㎡	

地番	(2)685-238				
NO	X _n	Y _n	Y _{n+1} -Y _{n-1}	X _n ・(Y _{n+1} -Y _{n-1})	
R75	-96728.280	-78843.137	-2.800	270839.184000	
R76	-96725.280	-78843.117	12.790	-1237116.331200	
RM72	-96712.780	-78830.347	15.591	-1507848.952980	
RM63	-96715.617	-78827.526	-9.949	962223.673533	
R45	-96728.117	-78840.296	-12.791	1237249.344547	
R44	-96731.117	-78840.317	-2.841	274813.103397	
		合計		160.021297	
		合計面積		80.0106485	
		地積		80.01㎡	

(1)+(2)	110.0220825㎡
---------	--------------


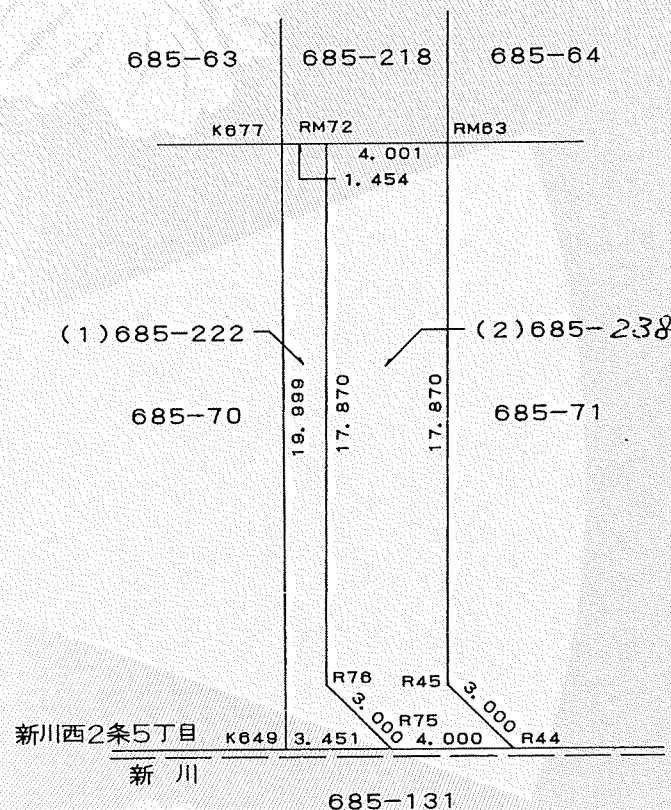
座標系 12系 (平成22年11月2日測量)

官公署証明番号	平成 年 月 日
作成者	札幌市豊平区豊平6条10丁目5番43号 土地家屋調査士 佐川 弘 昭 (平成 22年 11月 26日作成)

8648



地番	685-222, 238	土地積測量図
土地の所在	札幌市北区新川西2条5丁目	



申請人

札幌市長 上田 文 雄

縮尺

1/250

(札幌土地家屋調査士会用紙)

これは図面に記録されている内容を証明した書面である。
(札幌法務局北出張所管轄)
令和5年6月21日
札幌法務局

登記官

酒井秀明



地図番号	境界標の種類及び筆界点の記号又は点名			
	種類	コンクリート標	木杭	
	既設			
	新設			R46, R47, R77, R78, RM63, RM72, K665, K677
与点の種類	① 公共基準点	□ 図根点	△ 登記基準点	○

(日本測地系)

点名	X座標	Y座標
04439	-97337.896	-79947.972
05441	-96359.103	-79223.777
05442	-96878.045	-78770.028
05443	-97375.975	-79102.444

地番	(1)685-218				
NO	X _n	Y _n	Y _{n+1} -Y _{n-1}	X _n ・(Y _{n+1} -Y _{n-1})	
K677	-96711.749	-78831.372	13.175	-1274177.293075	
K665	-96697.663	-78817.172	16.808	-1625294.319704	
R78	-96700.287	-78814.564	-0.392	37906.512504	
R77	-96700.266	-78817.564	-15.783	1526220.298278	
RM72	-96712.780	-78830.347	-13.808	1335410.066240	
		合計		65.264243	
		合計面積		32.6321215	
		地積		32.63㎡	

地番	(2)685-236				
NO	X _n	Y _n	Y _{n+1} -Y _{n-1}	X _n ・(Y _{n+1} -Y _{n-1})	
RM72	-96712.780	-78830.347	9.962	-963452.714360	
R77	-96700.266	-78817.564	15.783	-1526220.298278	
R78	-96700.287	-78814.564	5.821	-562892.370627	
R47	-96703.124	-78811.743	-0.179	17309.859196	
R46	-96703.103	-78814.743	-15.783	1526265.074649	
RM63	-96715.617	-78827.526	-15.604	1509150.487668	
		合計		160.038248	
		合計面積		80.0191240	
		地積		80.01㎡	

(1)+(2)	112.6512455㎡
---------	--------------


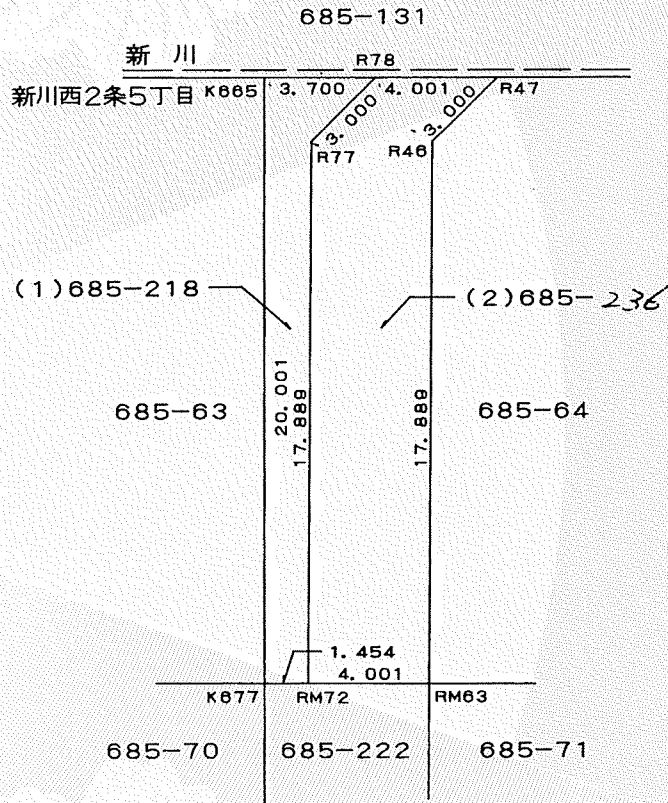
座標系 12系 (平成22年11月2日測量)

官公署証明番号	平成 年 月 日
作成者	札幌市豊平区豊平6条10丁目5番43号 土地家屋調査士 佐川 弘昭 (平成 22年 11月 26日作成)

8619



地番	685-218, 236	土地積測量図
土地の所在	札幌市北区新川西2条5丁目	



申請人	札幌市長 上田 文雄	縮尺	1/250
-----	------------	----	-------

(札幌土地家屋調査士会用紙)