令 和　　７年 度

業務設計書（公示用）

業務名：　真駒内篠路線ほか交通量調査業務

令和　７年　８月　単価適用

建設局土木部道路課計画二係

札幌市

令和７年度
交通量調査実施箇所図

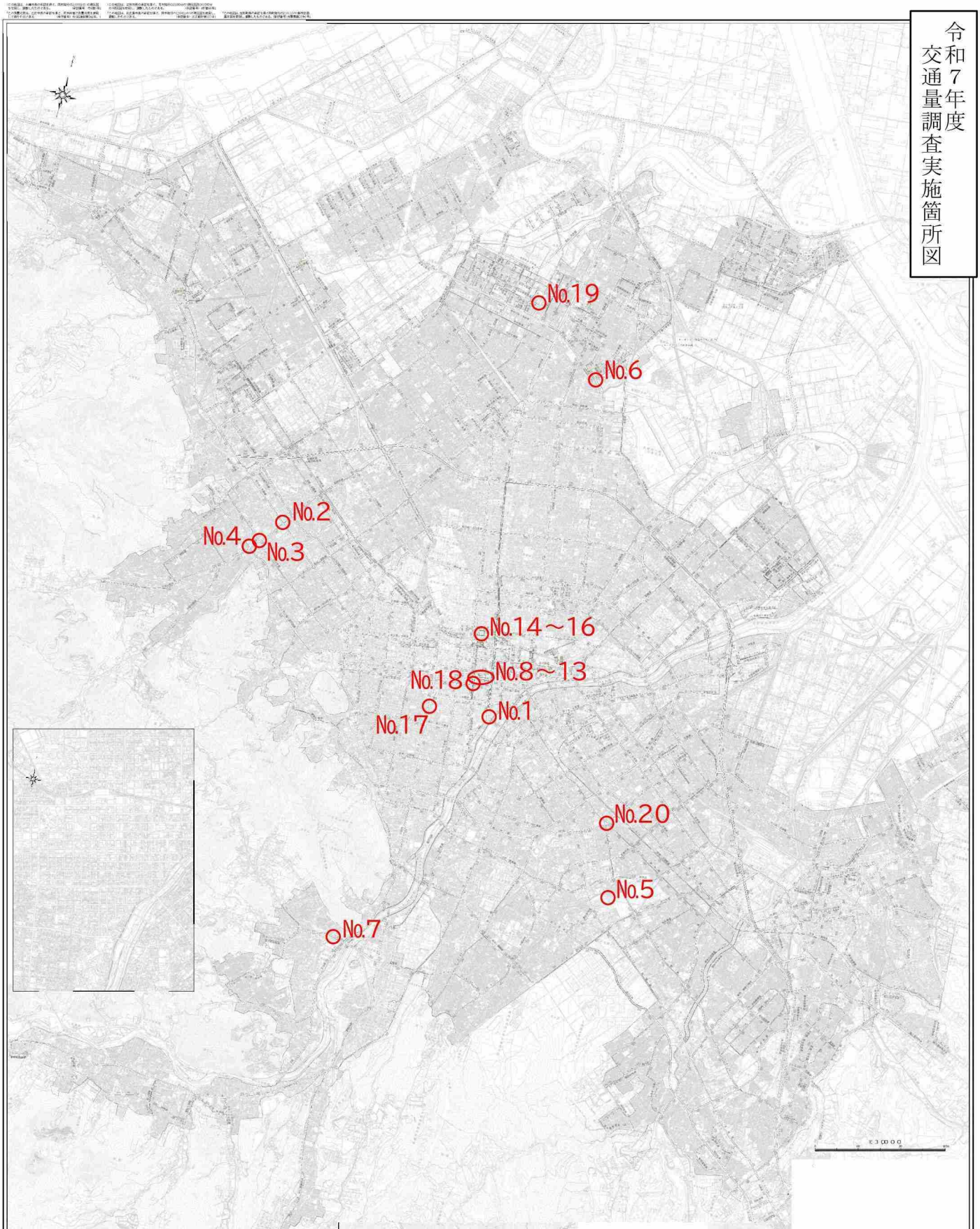

業務名　　：真駒内篠路線ほか交通量調査業務
履行箇所：札幌市中央区南７条東１丁目ほか

（　　）	業務名	真駒内篠路線ほか交通量調査業務

１．積算金額

区　分		設計金額　（円）
業　務　委　託　費		
内訳	業 務 価 格	
	消費税相当額	

札幌市

業務説明書

１．概要

現地踏査　　：20地点
交通量調査　　：（昼）34地点、（24時間）1地点
渋滞・滞留長調査：（昼）16地点、（24時間）1地点
信号現示調査　　：（昼）14地点、（24時間）1地点
報告書作成　　：一式

２．場所　　札幌市中央区南７条東１丁目ほか

３．期間　　契約書に示す着手の日から令和 8年 3月 4日までとする。

４．図面　　別添のとおり

５．仕様書　　札幌市設計業務等積算基準、札幌市一般交通量調査標準実施要領、その他関連仕様書等による

６．特記仕様書　別添のとおり。

札幌市

業務説明書（一般交通量調査業務）

1　業務目的

時間帯別・方向別・車種別・歩行者の交通量調査を実施し、交差点や単路などの交通状況を把握することを目的とする。

2　業務内容

⑴　作業計画

交通量調査実施に伴う、調査日時・調査箇所・調査方法の確認、調査員・監督員の研修計画及び調査工程の立案等を行い、作業計画を作成する。

⑵　現地踏査

現地踏査を実施し、調査の目的、主旨に合致した調査が可能であるか、及び調査員・第三者の安全、調査時の周辺状況への影響を確認し、適切な調査員の配置計画を検討し、作業計画に反映させる。

⑶　交通量調査

別紙に記載の調査地点において、昼間 12 時間（朝７時～夕方 19 時）又は 24 時間の時間帯別・方向別・車種別・歩行者の交通量を把握するため、調査員を配置し、交通量調査を行う。

なお、詳細の実施方法については、「札幌市一般交通量調査標準実施要領」によるものとする。

また、併せて所定の様式に調査データを入力し、チェックすることとする。

⑷　渋滞・滞留長調査

渋滞・滞留長調査は、交差点での渋滞状況を把握するために行われるものであり、指定された交差点において、昼間 12 時間（朝７時～夕方 19 時）又は 24 時間実施することとする。

なお、詳細の実施方法については、「札幌市一般交通量調査標準実施要領」によるものとする。

また、併せて所定の様式に調査データを入力し、チェックすることとする。

⑸　信号現示の調査

信号現示の調査は、信号 1 サイクルごとの信号現示を把握するために行われるものであり、指定された交差点において、昼間 12 時間（朝７時～夕方 19 時）又は 24 時間実施することとする。

また、併せて所定の様式に調査データを入力し、チェックすることとする。

⑹　報告書作成

調査結果についてとりまとめ、業務報告書を作成する。

⑺　成果品

・　業務報告書（データ CD：正副２枚）

・　交通量調査集計結果表（Ａ４横版冊子：1 冊(作成時に過年度の冊子を参照すること)）

３　特記事項

⑴　「札幌市設計業務等積算基準」を準用することとし、諸経費率等は「第２編 測量業務積算基準」に則るものとする。

⑵　「札幌市設計業務等積算基準」より、本業務において旅費交通費は計上しない。

⑶　「札幌市一般交通量調査標準実施要領」は、建設局土木部道路課窓口で閲覧可能である。

⑷　初回の打合せの際に、速報が必要な箇所について説明するので対応すること。また、「真駒内篠路線ほか交通量調査業務　調査箇所一覧」の特記に記載された調査時期や調査日程が困難な場合は、業務主任と協議して調整を行うこと。

真駒内篠路線ほか交通量調査業務　調査箇所一覧

番号	路線名 交差道路名	道路種別	区	交通量区分 （昼間12H）	地点 形状	平・休 の別	信号機 有無	渋滞長・滞留長 調査の有無	調査時間帯	調査箇所	信号 現示 調査	現地 踏査	市役所 からの距離 （片道） （km）	調査希望時期	特記
1	真駒内篠路線（創成川通） ×公園東通線（豊水通）	4-1 4-2	中央	20,001～30,000	5差路	平休日	有	有	12ｈ	中）南７条東１丁目	○	○	2.1	積雪前調査（9月～11月）を希望	信号なし交差点（南７条線の一時停止箇所を除く）を含む渋滞長・滞留長計測
	×南７条線	4-2		～10,000					昼（7～19時）						
2	西野線（手稲左股通）	4-2	西	10,001～20,000	4差路	平休日	有	有	12ｈ	西）西町南8丁目	○	○	6.5	10月頃希望	
	主要道道宮の沢北一条線（北5条・手稲通）	4-1		20,001～30,000					昼（7～19時）						
3	西野線（手稲左股通）	4-2	西	10,001～20,000	4差路	平休日	有	有	12ｈ	西）西野3条3丁目	○	○	6.8	10月頃希望	
	一般道道西野白石線（山の手通）	4-2		10,001～20,000					昼（7～19時）						
4	南１９条宮の沢線 （北一条・宮の沢通）	4-1	西	10,001～20,000	4差路	平日	有	有	12ｈ	西）西野４条２丁目	○	○	7.0	９月以降の平日を希望	
	西野真駒内清田線 （手稲左股通）	4-2		10,001～20,000					昼（7～19時）						
5	豊平月寒２条線	4-2	豊平	～10,000	4差路	平休日	有	有	12ｈ	豊）月寒東2条12丁目		○	6.8	特になし	東月寒92号線、月寒東1条12・13丁目1号線の単路歩行者交通量も計測希望
	東月寒92号線	4-2		～10,000					昼（7～19時）						
6	烈々布幹線	4-2	北	～10,000	4差路	平休日	有	有	12ｈ	北）百合が原3丁目	○	○	9.3	夏休み、お盆休みなどを除く平常時でPFI事業開業後を希望	別途時期指示、10～11月頃を想定
	百合が原区画整理９号線 （東15丁目・屯田通）	4-1		10,001～20,000					昼（7～19時）						
7	西野真駒内清田線 （五輪通）	4-1	北	10,001～20,000	4差路	平休日	有	有	12ｈ	南）川沿1条1丁目	○	○	9.2	特になし	
	観光道路連絡線	4-2		～10,000					昼（7～19時）						
8	国道５号（創成川通）	4-1	中央	10,001～20,000	3差路	平休日	有	無	12ｈ	中）大通西１丁目		○	0.3	大通公園のイベント時を除く 積雪前調査（9月～11月）を希望	No.8～No.13は同日の調査を希望
	大通北線（大通）	4-2		～10,000					昼（7～19時）						
9	国道５号（創成川通）	4-1	中央	10,001～20,000	4差路	平休日	有	無	12ｈ	中）大通西１丁目		○	0.3	大通公園のイベント時を除く 積雪前調査（9月～11月）を希望	No.8～No.13は同日の調査を希望
	大通南線（大通）	4-2		～10,000					昼（7～19時）						
10	西３丁目線	4-2	中央	～10,000	4差路	平休日	有	無	12ｈ	中）大通西３丁目		○	0.3	大通公園のイベント時を除く 積雪前調査（9月～11月）を希望	No.8～No.13は同日の調査を希望
	大通北線（大通）	4-2		～10,000					昼（7～19時）						
11	西３丁目線	4-2	中央	～10,000	4差路	平休日	有	無	12ｈ	中）大通西３丁目		○	0.3	大通公園のイベント時を除く 積雪前調査（9月～11月）を希望	No.8～No.13は同日の調査を希望
	大通南線（大通）	4-2		～10,000					昼（7～19時）						
12	西４丁目線（札幌駅前通）	4-2	中央	～10,000	4差路	平休日	有	無	12ｈ	中）大通西４丁目		○	0.4	大通公園のイベント時を除く 積雪前調査（9月～11月）を希望	No.8～No.13は同日の調査を希望
	大通北線（大通）	4-2		～10,000					昼（7～19時）						

真駒内篠路線ほか交通量調査業務　調査箇所一覧

番号	路線名 交差道路名	道路種別	区	交通量区分 （昼間12H）	地点 形状	平・休 の別	信号機 有無	渋滞長・滞留長 調査の有無	調査時間帯	調査箇所	信号 現示 調査	現地 踏査	市役所 からの距離 （片道） （km）	調査希望時期	特記
13	西４丁目線（札幌駅前通） 大通南線（大通）	4-2 4-2	中央	～10,000 ～10,000	4差路	平休日	有	無	12ｈ 昼（7～19時）	中）大通西４丁目		○	0.4	大通公園のイベント時を除く 積雪前調査（9月～11月）を希望	No.8～No.13は同日の調査を希望
14	西４丁目線 北８条線（北８条通） （北口駅前広場タクシー乗降場）	4-2 4-2	北	～10,000 ～10,000	3差路	平休日	無	無	12ｈ 昼（7～19時）	北）北７条西３丁目		○	1.5	積雪前調査（9月～11月）を希望	№14～№16は同日の調査を希望 歩道が存在しない部分について、乱横断の状況を測定したい
15	北７条線	4-2	北	～10,000	単路	平休日	有	無	12ｈ 昼（7～19時）	北）北７条西３丁目		○	1.6	積雪前調査（9月～11月）を希望	№14～№16は同日の調査を希望 階段およびスロープ部分の歩行者数を測定したい
16	北７条線	4-2	北	～10,000	単路	平休日	有	無	12ｈ 昼（7～19時）	北）北７条西３丁目		○	1.2	積雪前調査（9月～11月）を希望	№14～№16は同日の調査を希望 階段およびスロープ部分の歩行者数を測定したい
17	南6条線 国道230号（石山通）	4-2 4-1	中央	10,001～20,000 30,001～40,000	4差路	平日	有	有	12ｈ 昼（7～19時）	中）南6条西10丁目	○	○	2.1		
18	南1条線（南1条通） 国道36号（札幌駅前通）	4-1 4-1	中央	～10,000 ～10,000	4差路	平日	有	有	24ｈ	中）南1条西3丁目	○	○	0.6	金曜7：00～土曜7：00の24時間を希望	
19	屯田第一横線（新琴似通） 屯田東区画整理17号線	4-2 4-3	北	～10,000 ～10,000	4差路	休日	有	有	12ｈ 昼（7～19時）	北）屯田8条3丁目	○	○	9.5		
20	白石中の島線（白石･中の島通） 白石連絡線（東北通）	4-2 4-2	豊平	～10,000 ～10,000	5差路	平日	有	有	12ｈ 昼（7～19時）	豊）月寒東2条2丁目	○	○	5.2		

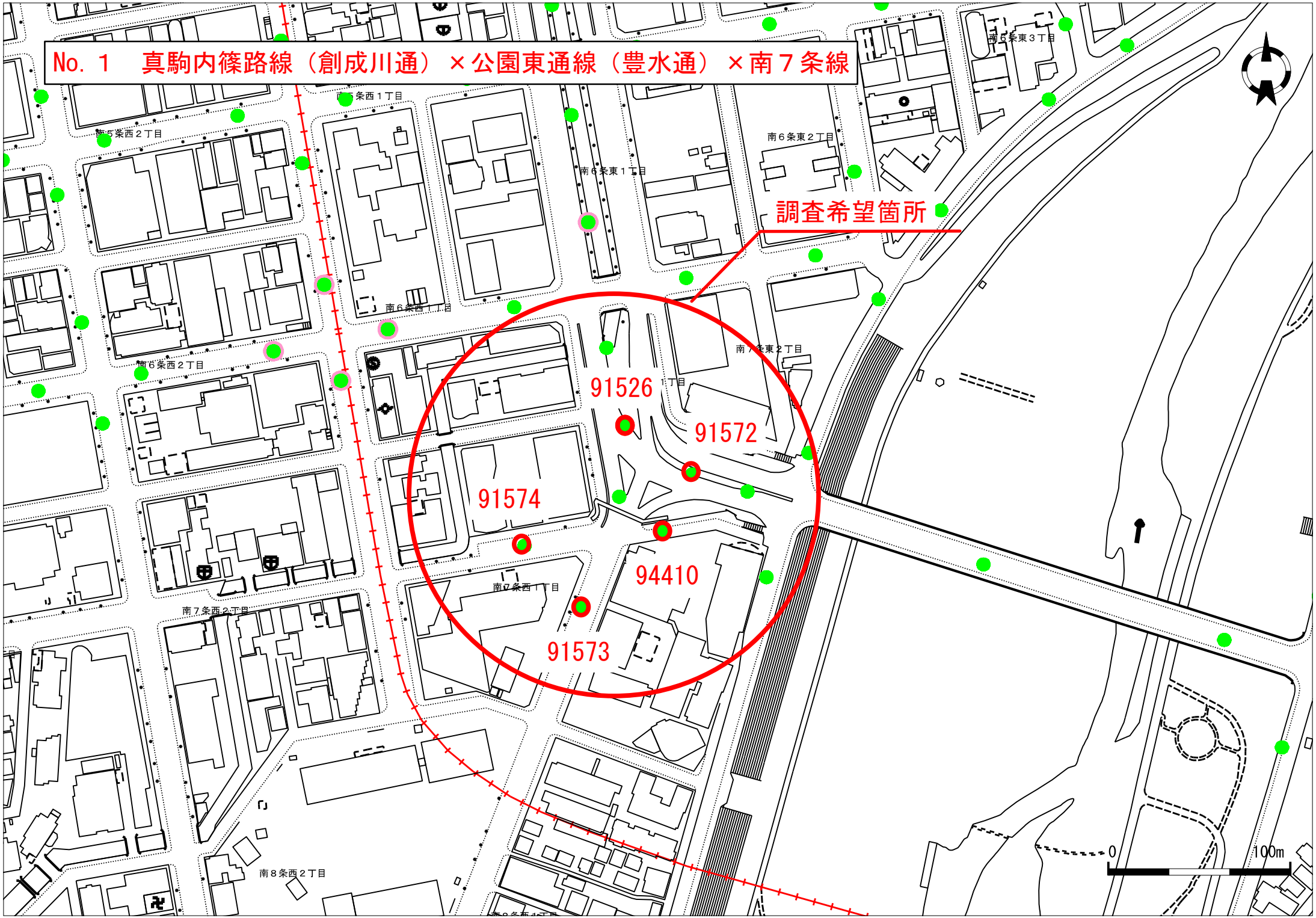
No. 1　真駒内篠路線（創成川通）×公園東通線（豊水通）×南７条線
調査希望箇所
91526
91572
91574
94410
91573
南５条西１丁目
南５条西２丁目
南６条西１丁目
南６条西２丁目
南６条西３丁目
南６条東１丁目
南６条東２丁目
南７条東２丁目
南７条西１丁目
南７条西２丁目
南８条西２丁目
0
100m

交差点方向別１２時間交通量

（様式－５）

整理番号： 83

地点番号： 91526, 91572, 94410, 91573, 91574

交差点名： 創成川通／豊水通／南７条線

調査日： 平成23年9月27日 （ 火 ）

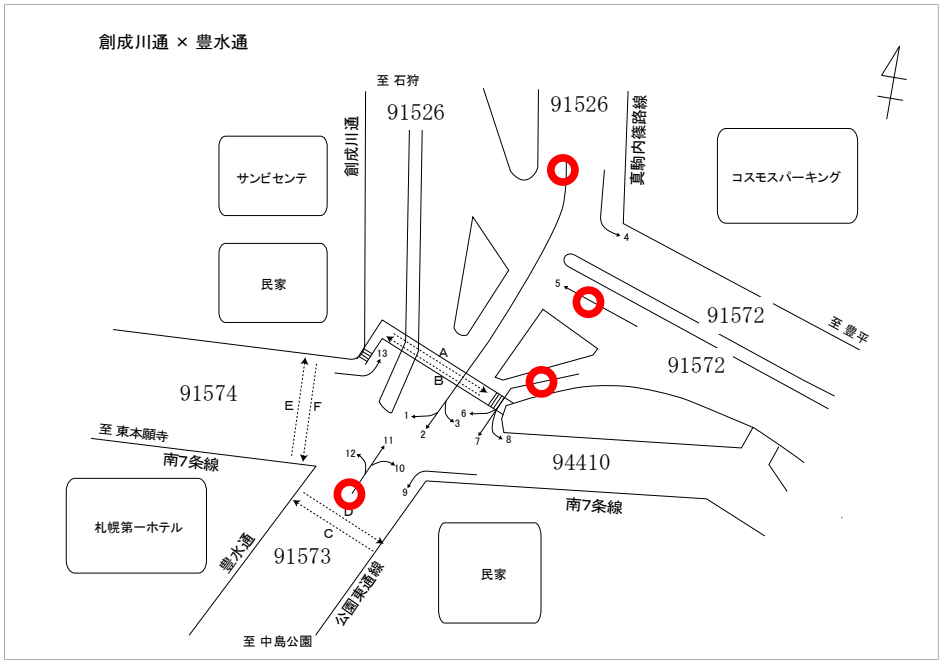

車種 / 方向	（A） 自二輪	乗用車類（B） 乗用車	バス	小計	貨物車類（C） 小型車	大型車	小計	総計 A+B+C	四輪計 B+C
1	2	558	1	559	118	28	146	707	705
2	19	2,870	11	2,881	473	165	638	3,538	3,519
3	0	11	0	11	3	2	5	16	16
4	95	8,319	73	8,392	1,377	514	1,891	10,378	10,283
5	162	11,383	68	11,451	1,621	691	2,312	13,925	13,763
6	6	654	2	656	149	26	175	837	831
7	3	305	0	305	70	26	96	404	401
8	4	20	0	20	9	2	11	35	31
9	5	57	0	57	16	7	23	85	80
１０	1	27	0	27	8	1	9	37	36
１１	25	2,738	17	2,755	471	151	622	3,402	3,377
１２	3	183	1	184	44	18	62	249	246
１３	4	327	1	328	84	23	107	439	435

赤丸部分の渋滞長・滞留長の計測をお願いいたします。

方向	歩行者	自転車
A	22	0
B	27	0
C	275	75
D	317	51
E	195	236
F	137	214

横断歩道橋が撤去されたため、
Ｃ～Ｆの歩行者・自転車交通量でお願いします。

交差点流帯図　　整理番号83：創成川通/豊水通　交差点

調査日：平成23年9月27日（火）

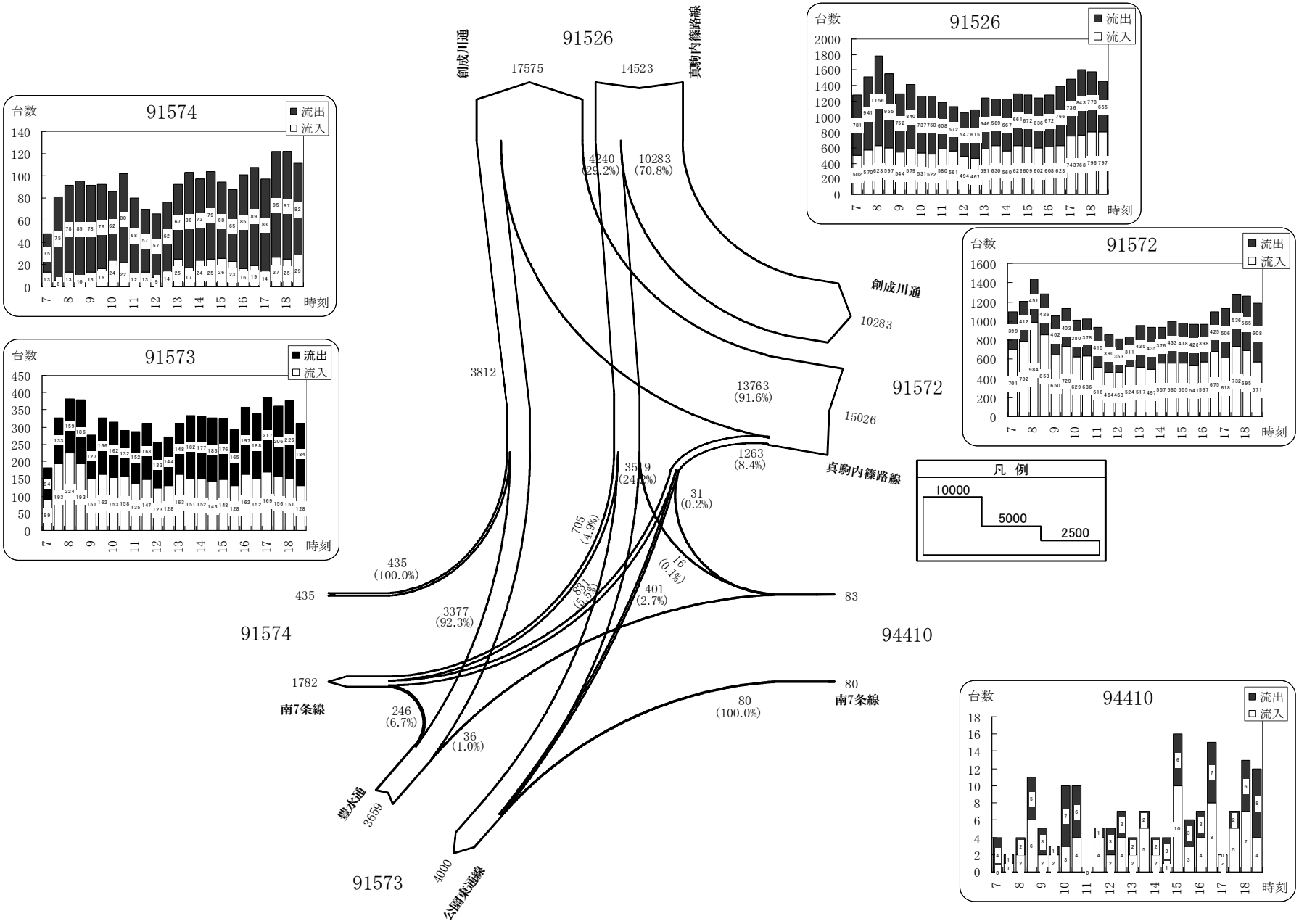

位　置　図 1/4000

N
No. 2・3　西野線（手稲左股通）
調査希望箇所No. 2
91662
91661
91010
91663
調査希望箇所No. 3
91939
91942
91941
91940
0
200m

道路区域及　幅員・延長以外　記載事項　　です。　　を　するものではありません。

No. 4　北１条・宮の沢通×手稲左股通

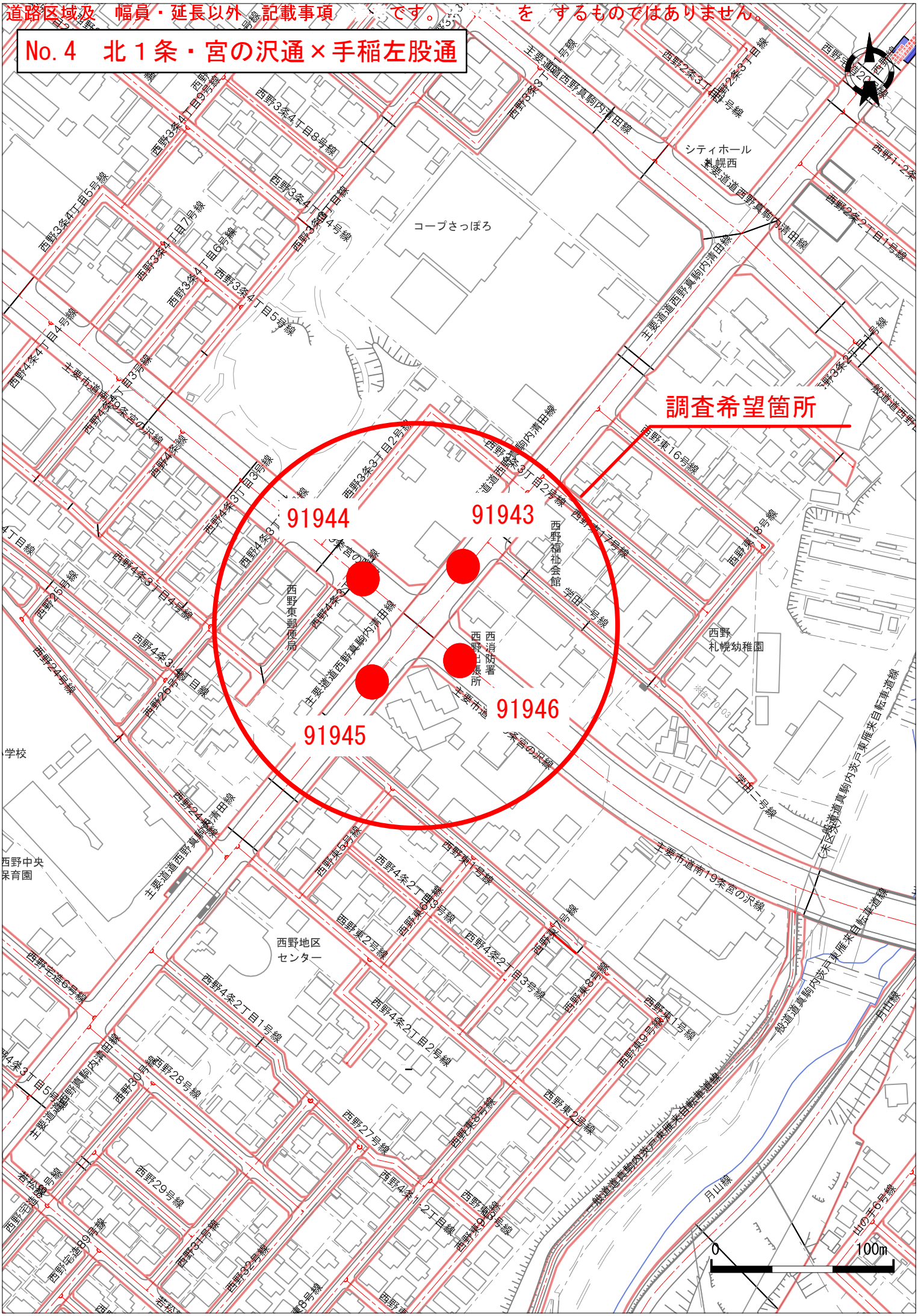

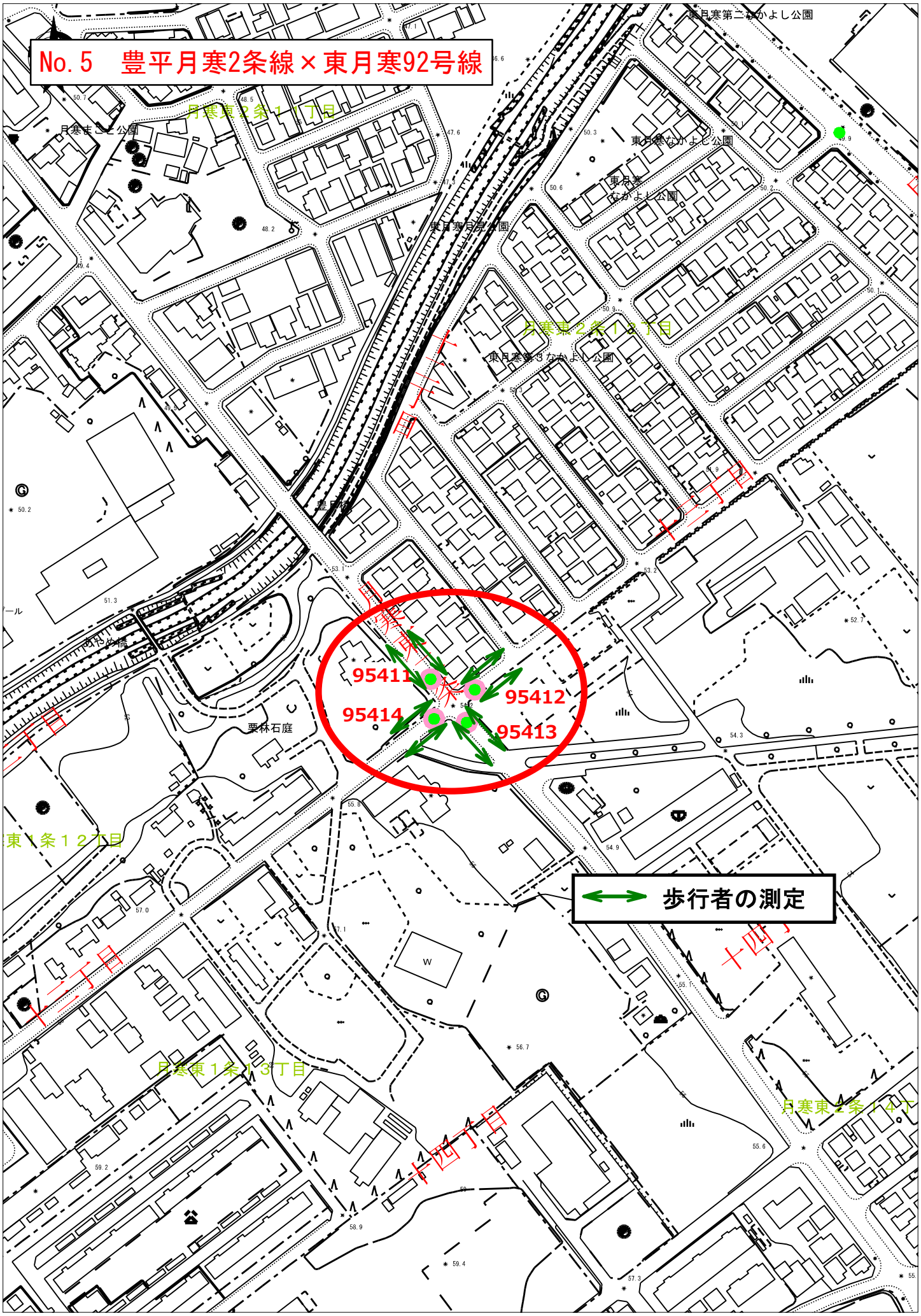
No. 5　豊平月寒2条線×東月寒92号線
月寒東２条１１丁目
月寒まこと公園
東月寒第二なかよし公園
東月寒なかよし公園
東月寒
なかよし公園
東月寒月見公園
月寒東２条１８丁目
東月寒第３なかよし公園
豊月橋
あたら橋
栗林石庭
95411
95412
95413
95414
歩行者の測定
東１条１２丁目
月寒東１条１３丁目
月寒東２条１４丁
十二丁目
十四丁目

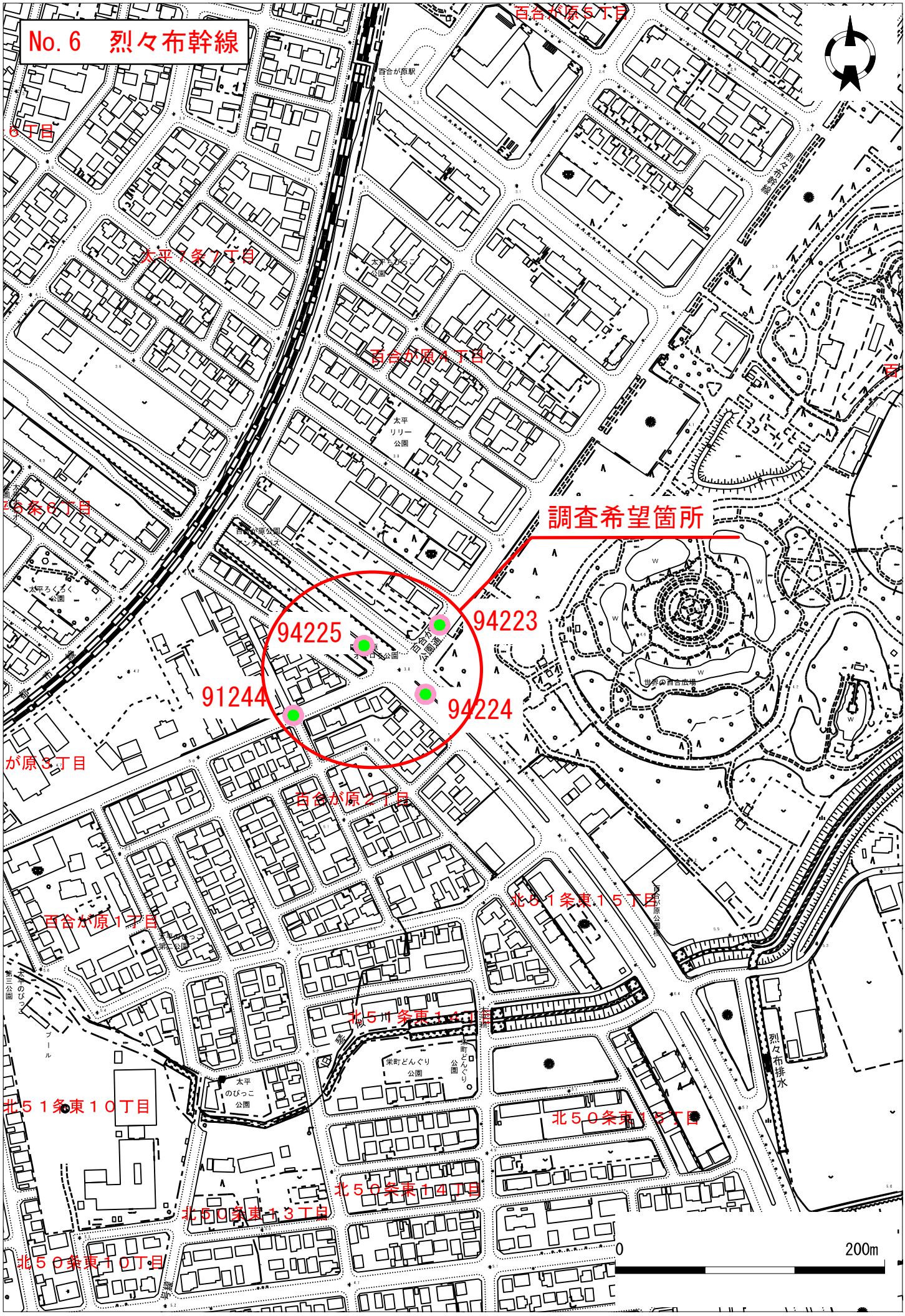
No. 6　烈々布幹線
百合が原５丁目
百合が原駅
６丁目
烈々布幹線
太平７条７丁目
太平ちびっこ公園
百合が原４丁目
百
太平
リリー
公園
５条６丁目
調査希望箇所
百合が原公園
センター
太平ろくろく公園
94225
94223
百合が原公園
91244
94224
世界の百合広場
が原３丁目
百合が原２丁目
北５１条東１５丁目
百合が原公園
百合が原１丁目
太平ちびっこ第一公園
太平ちびっこ第三公園
プール
北５１条東１４丁目
栄町どんぐり公園
栄町どんぐり公園
烈々布排水
太平のびっこ公園
北５１条東１０丁目
北５０条東１５丁目
北５０条東１４丁目
北５０条東１３丁目
北５０条東１０丁目
0
200m

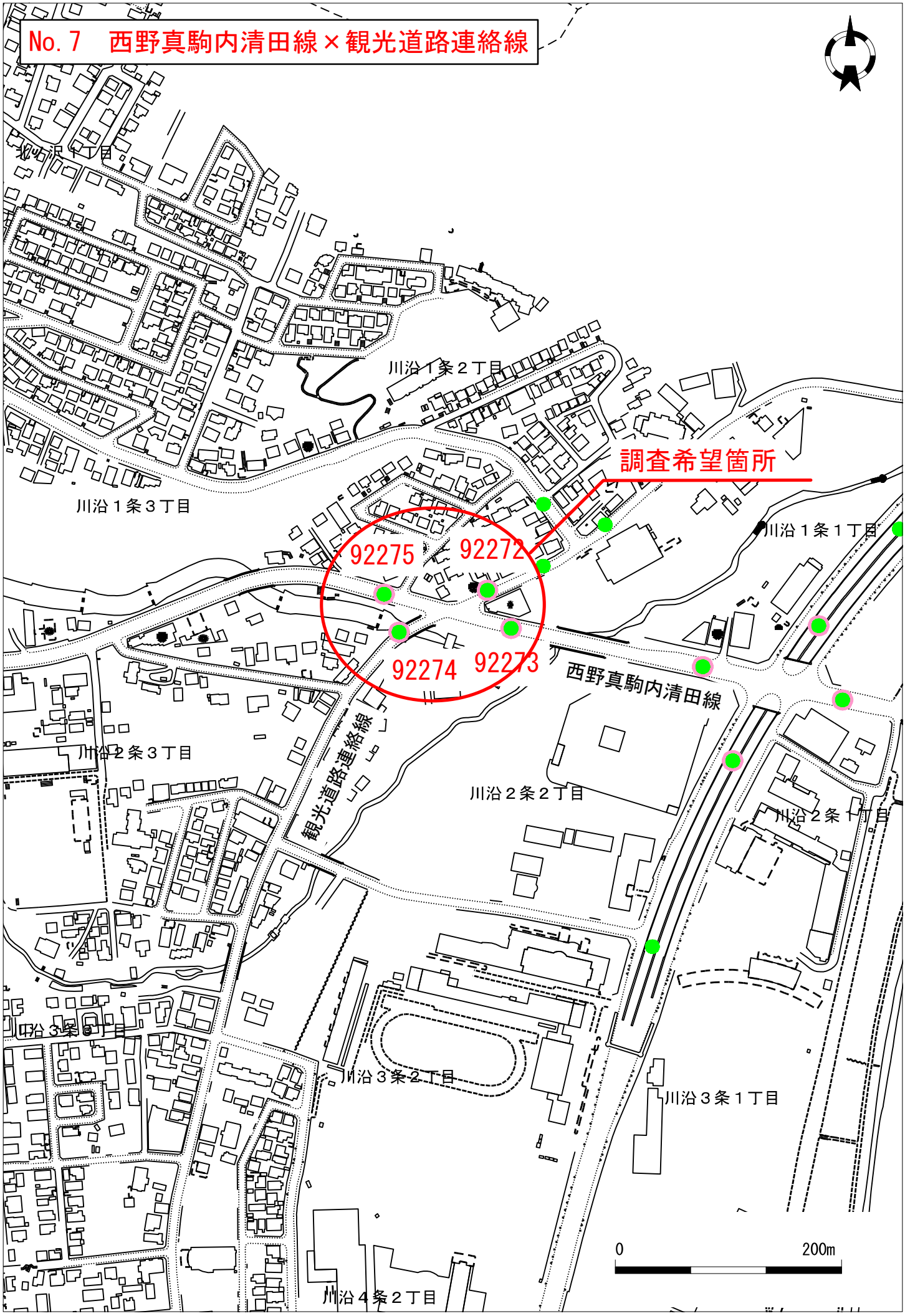
No. 7　西野真駒内清田線×観光道路連絡線
北ノ沢１丁目
川沿１条２丁目
川沿１条３丁目
川沿１条１丁目
調査希望箇所
92275
92272
92274
92273
西野真駒内清田線
観光道路連絡線
川沿２条３丁目
川沿２条２丁目
川沿２条１丁目
川沿３条３丁目
川沿３条２丁目
川沿３条１丁目
川沿４条２丁目
0
200m

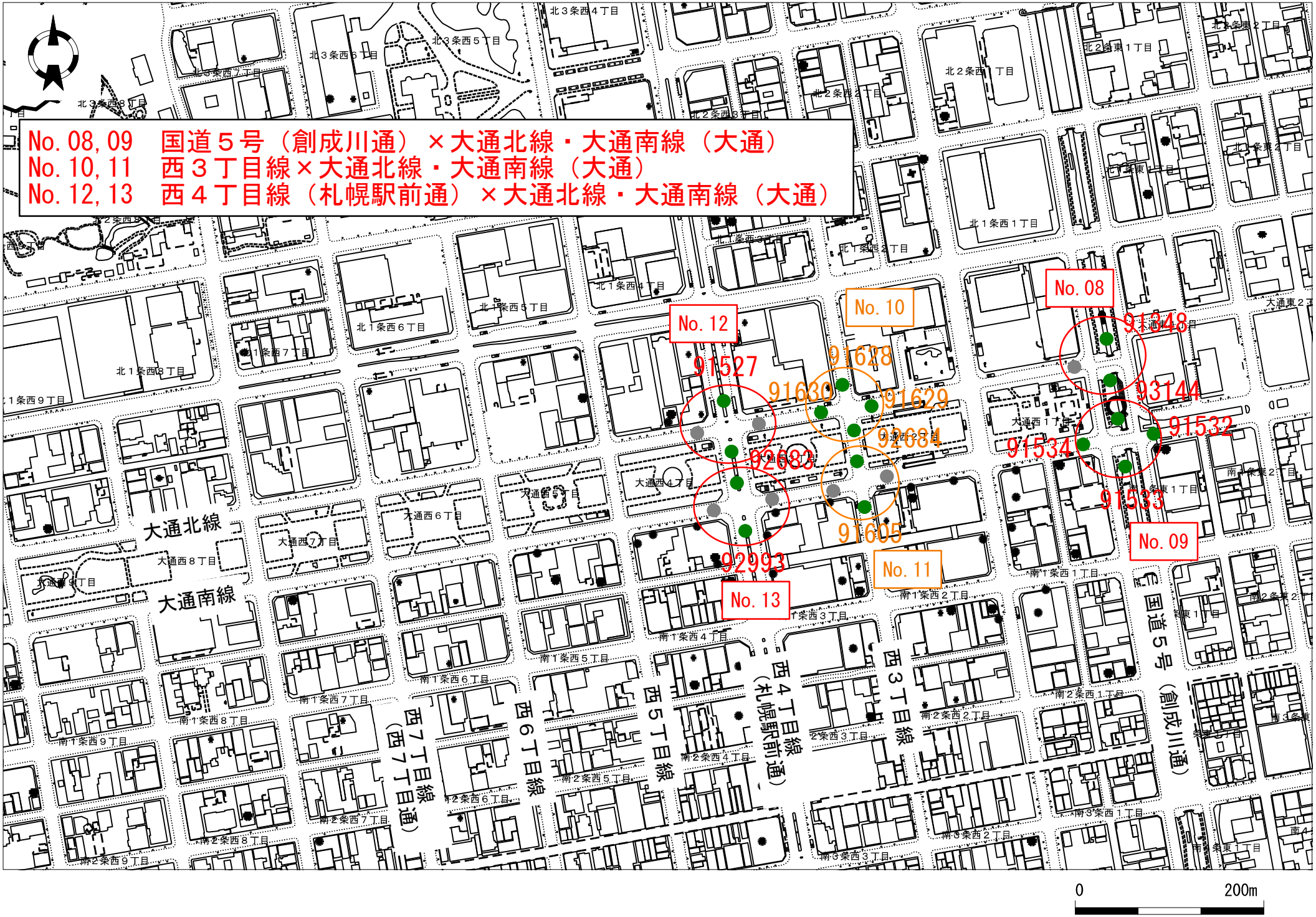
No. 08, 09　国道５号（創成川通）×大通北線・大通南線（大通）
No. 10, 11　西３丁目線×大通北線・大通南線（大通）
No. 12, 13　西４丁目線（札幌駅前通）×大通北線・大通南線（大通）
No. 08
No. 09
No. 10
No. 11
No. 12
No. 13
91348
93144
91532
91534
91533
91628
91630
91629
91684
92683
91605
91527
92993
大通北線
大通南線
国道５号（創成川通）
西３丁目線
西４丁目線（札幌駅前通）
西５丁目線
西６丁目線
西７丁目線（西７丁目通）
0
200m