

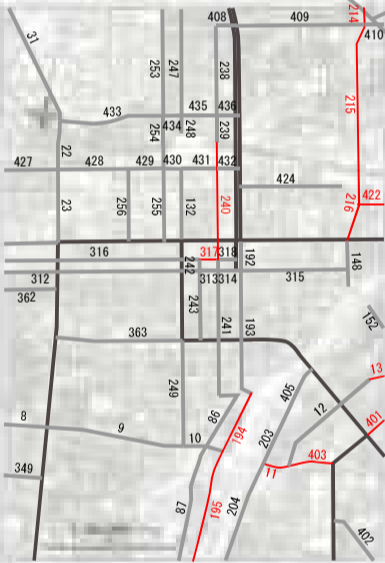
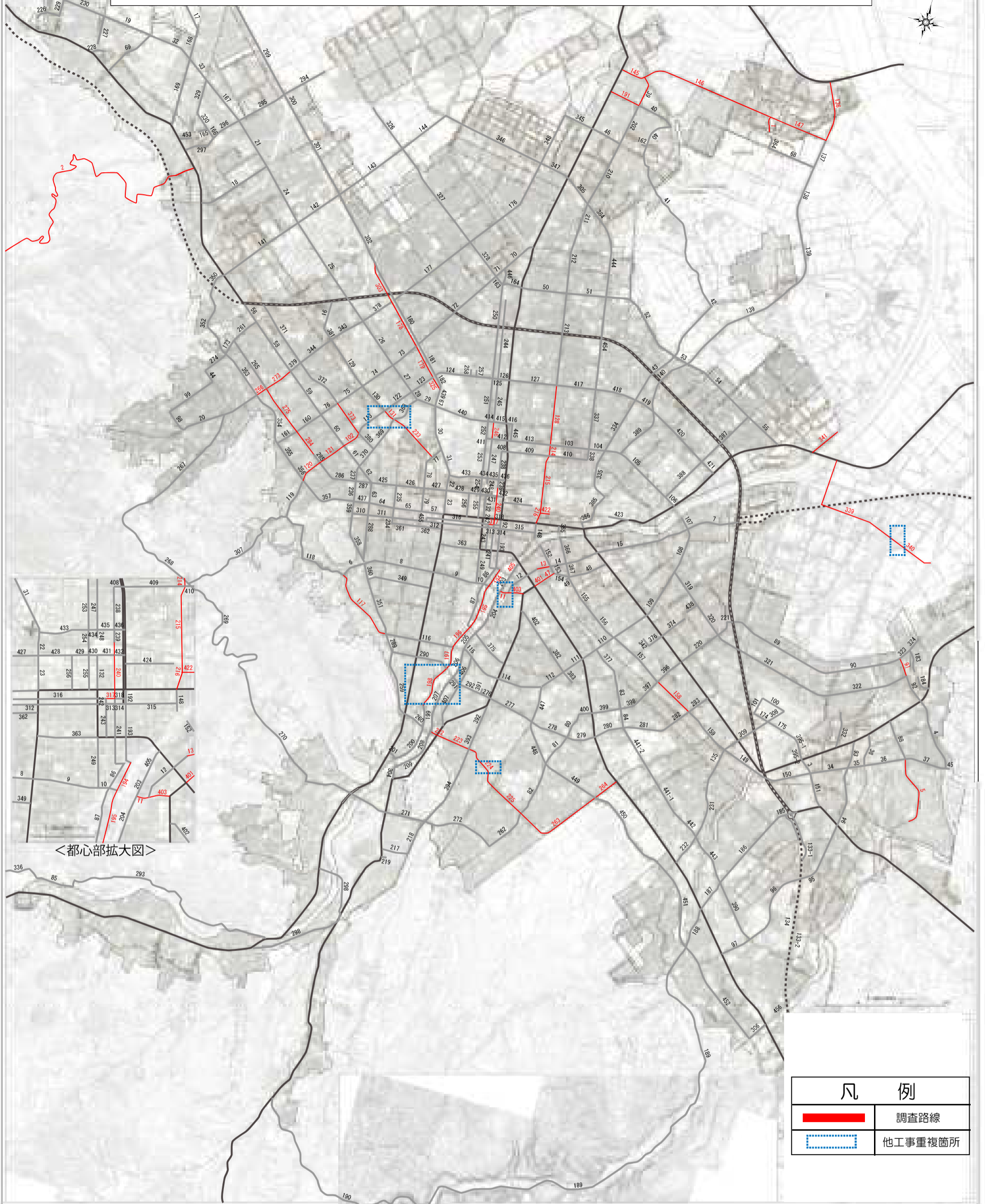
表-1 R5路面下空洞調査業務(その1) 路線調書



区	路線番号	路線名	調査区間 番号	区間延長 (km)	測線数	各調査延 長 (km)	区間調査 延長 (km)	調査頻度	備考
中央区	00089	道道札幌環状線	117	1.78	2	3.57	3.57	5年に1回	
	09500	西2丁目線	240	0.13	4	0.51	3.67	5年に1回	
	09500	西2丁目線		0.63	5	3.16			
	00002	大通北線	317	0.11	3	0.33	0.33	5年に1回	
	00089	道道札幌環状線	120	0.60	2	1.19	1.19	10年に1回	
	00089	道道札幌環状線	121	0.65	4	2.58	2.58	10年に1回	
	09900	真駒内篠路線	194	0.43	2	0.86	0.86	10年に1回	
	09900	真駒内篠路線	195	1.04	2	2.08	2.08	10年に1回	
	09900	真駒内篠路線	196	0.59	2	1.18	1.18	10年に1回	
	09900	真駒内篠路線	197	0.47	2	0.94	0.94	10年に1回	
	09900	真駒内篠路線	198	0.99	2	1.98	1.98	10年に1回	
	09900	真駒内篠路線	216	0.66	4	2.65	2.65	10年に1回	
	00039	西13丁目線	233	1.24	4	4.94	4.94	10年に1回	
	09584	樽川支線	325.2	0.20	3	0.59	0.59	10年に1回	
	09525	北3条線	422	0.22	4	0.86	0.86	10年に1回	
	中央区小計			9.73			27.42		路線数:7、調査区間数:14
北区	09502	西4丁目線	246	0.24	2	0.48	0.89	5年に1回	
	09502	西4丁目線		0.10	4	0.42			
	02416	あいの里学園通線	1	0.22	2	0.45	0.45	10年に1回	
	00273	道道花畔札幌線	39	0.68	4	2.71	2.71	10年に1回	
	00112	道道札幌当別線	136	1.34	6	8.02	8.02	10年に1回	
	00128	道道札幌北広島環状線	145	0.57	4	2.27	2.27	10年に1回	
	00128	道道札幌北広島環状線	146	3.05	4	12.21	12.21	10年に1回	
	00128	道道札幌北広島環状線	147	1.32	4	5.28	5.28	10年に1回	
	09900	真駒内篠路線	191	0.71	4	2.84	2.84	10年に1回	
		北区小計			8.23			34.67	
東区	00089	道道札幌環状線	128	1.34	4	5.37	5.37	5年に1回	
	09900	真駒内篠路線	215	1.05	4	4.20	4.20	5年に1回	
	09900	真駒内篠路線	214	0.25	4	0.99	0.99	10年に1回	
	01759	東雁来連絡線	341	0.76	2	1.52	1.52	10年に1回	
		東区小計			3.40			12.08	
白石区	09901	旭山公園米里線	13	0.28	4	1.12	1.12	5年に1回	
	02172	菊水1条3・4丁目線	47	0.22	4	0.87	0.87	5年に1回	
	00003	道道札幌夕張線	158	1.01	6	6.05	6.05	5年に1回	
	00626	道道東雁来江別線	339	1.06	2	2.12	9.39	10年に1回	
	00626	道道東雁来江別線		1.82	4	7.28			
		白石区小計			4.38			17.43	
厚別区	00777	もみじ台本通線	5	1.61	4	6.45	6.45	10年に1回	
	09904	厚別東北郷線	91	0.42	4	1.69	1.69	10年に1回	
	00626	道道東雁来江別線	340	0.62	4	2.46	2.46	10年に1回	
		厚別区小計			2.65			10.60	
豊平区	02166	豊平5丁目線	401	0.26	4	1.06	1.06	5年に1回	
	09901	旭山公園米里線	11	0.21	4	0.86	0.86	10年に1回	
	09570	澄川福住線	222	0.17	4	0.67	0.67	10年に1回	
	09570	澄川福住線	225	0.74	4	2.95	2.95	10年に1回	
	00082	道道西野真駒内清田線	263	2.19	4	8.76	8.76	10年に1回	
	00082	道道西野真駒内清田線	264	0.57	4	2.29	2.29	10年に1回	
	02165	豊平旭町1号線	403	0.30	4	1.21	1.21	10年に1回	
		豊平区小計			4.45			17.80	
南区	09570	澄川福住線	224	1.23	4	4.93	4.93	5年に1回	
	09570	澄川福住線	223	0.60	4	2.40	2.40	10年に1回	
		南区小計			1.83			7.33	
西区	00082	道道西野真駒内清田線	00266	0.28	4	1.12	1.12	5年に1回	
	00453	道道西野白石線	00275	1.20	4	4.81	4.81	5年に1回	
	00453	道道西野白石線	00284	0.64	4	2.57	2.57	5年に1回	

表-1 R5路面下空洞調査業務(その1) 路線調書

区	路線番号	路線名	調査区間 番号	区間延長 (km)	測線数	各調査延 長 (km)	区間調査 延長 (km)	調査頻度	備 考	
	03116	二十四軒手稲通線	00373	0.20	4	0.79	3.26	5年に1回		
	01064	発寒第1号線		0.62	4	2.47				
	00089	道道札幌環状線	00102	0.46	4	1.86	1.86	10年に1回		
	01061	札幌軽川間線	00131	0.26	2	0.52	0.52	10年に1回		
	03190	新川支線	00178	1.14	3	3.42	3.42	10年に1回		
	03190	新川支線	00179	0.79	3	2.37	2.37	10年に1回		
	00001	西野線	00273	0.58	2	1.16	1.43	10年に1回		
	00001	西野線		0.07	4	0.27				
	00125	道道前田新川線	00303	0.75	3	2.24	2.69	10年に1回		
	03190	新川支線		0.15	3	0.45				
	09584	樽川支線	00325	0.12	3	0.35	0.35	10年に1回		
		西区小計			7.26			24.40		路線数:10、調査区間数:11
	手稲区	00084	テレビ線	00002	0.42	2	0.85	17.95	10年に1回	
00249		手稲山麓線		8.07	2	16.14				
09905		手稲インター線		0.48	2	0.97				
		手稲区小計			8.98			17.95		路線数:3、調査区間数:1
計				50.91			169.69		路線数:42、調査区間数:54	

R5路面下空洞探査業務(その1) 位置図



凡 例	
	調査路線
	他工事重複箇所

