

放置禁止区域図一覽

札幌駅・大通駅

令和5年4月廃止予定。
その後、周辺4カ所に
路上駐輪場を新設予定。

令和5年6月頃に
自転車等放置禁止区域を
拡大予定。



- 自転車等放置禁止区域
- 札幌駅周辺の一時利用できる公共駐輪場(原付50ccまで)
- 札幌駅周辺の定期利用のみの公共駐輪場(原付50ccまで)
- 大通周辺の一時利用できる公共駐輪場(原付不可)
- 大通周辺の定期利用のみの公共駐輪場(原付不可)

(※)の駐輪場は原付125ccまで駐車可

南2西3地下自転車駐輪場
(令和5年6月頃供用開始予定)

この図面に記載の駐輪場は全て有料駐輪場で、市内には他に有料駐輪場はありません。



自転車等放置禁止区域

北18条



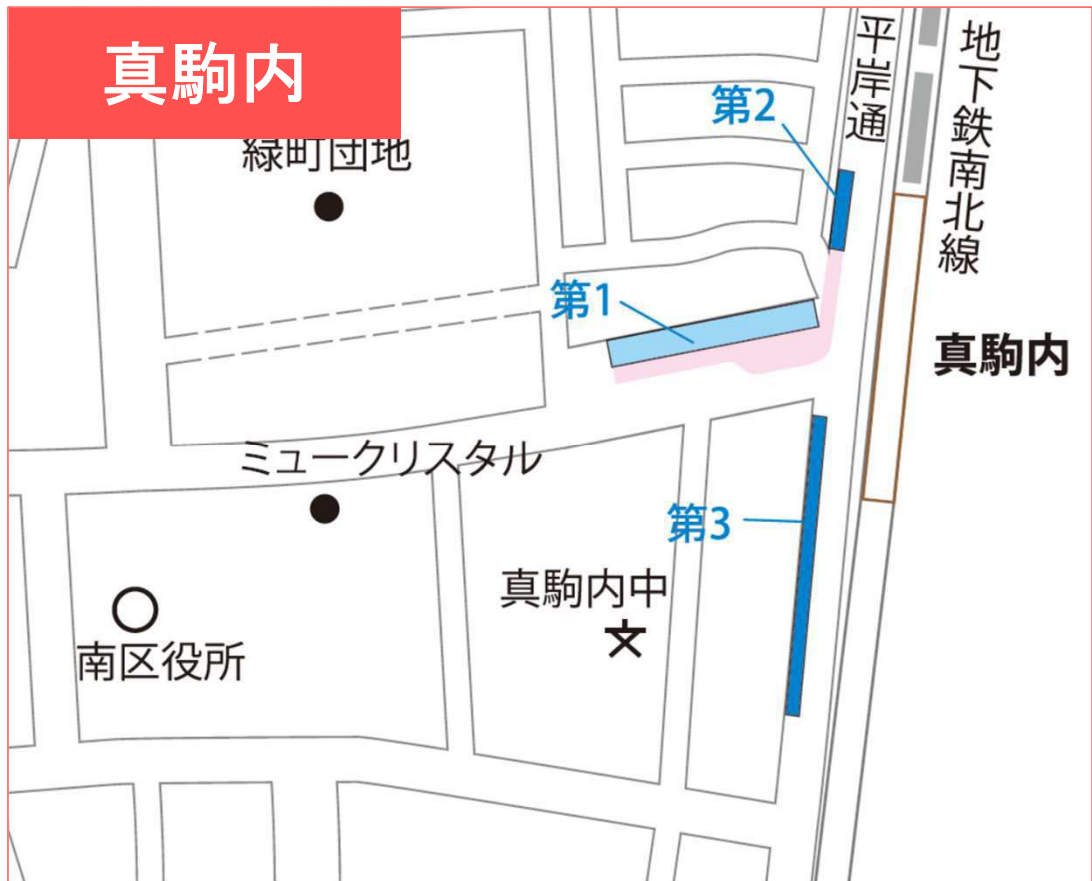
北12条



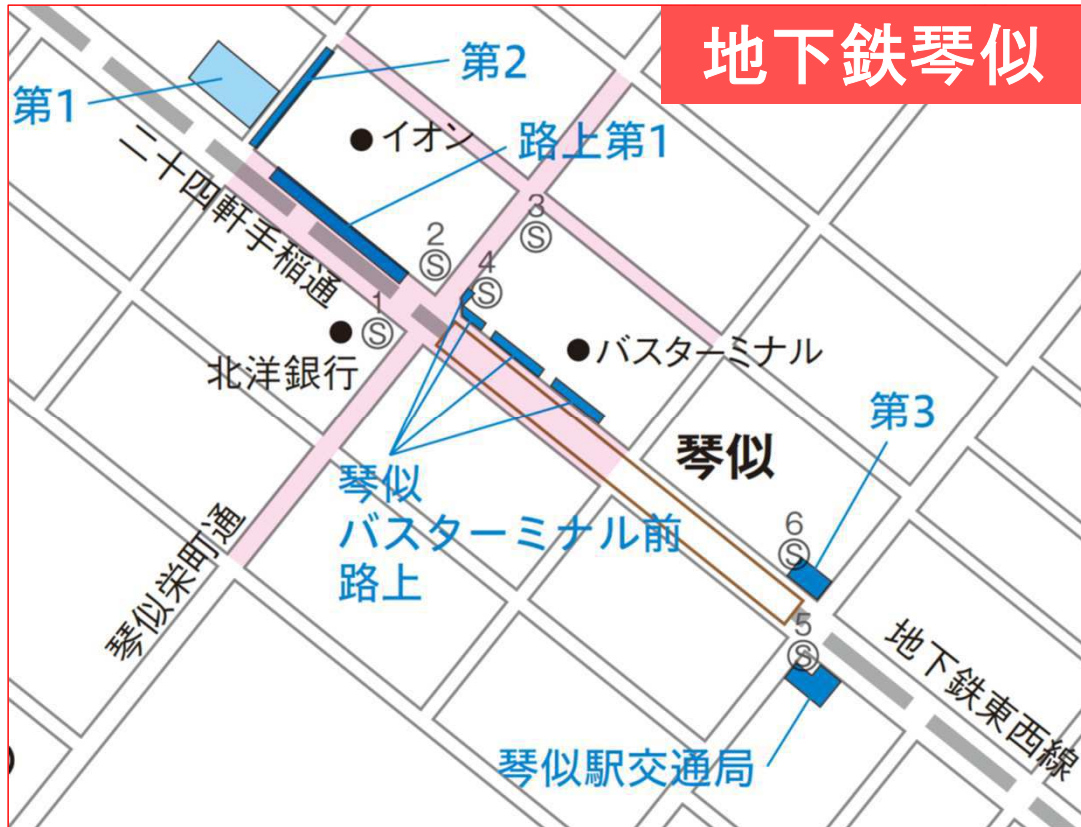
自転車等放置禁止区域



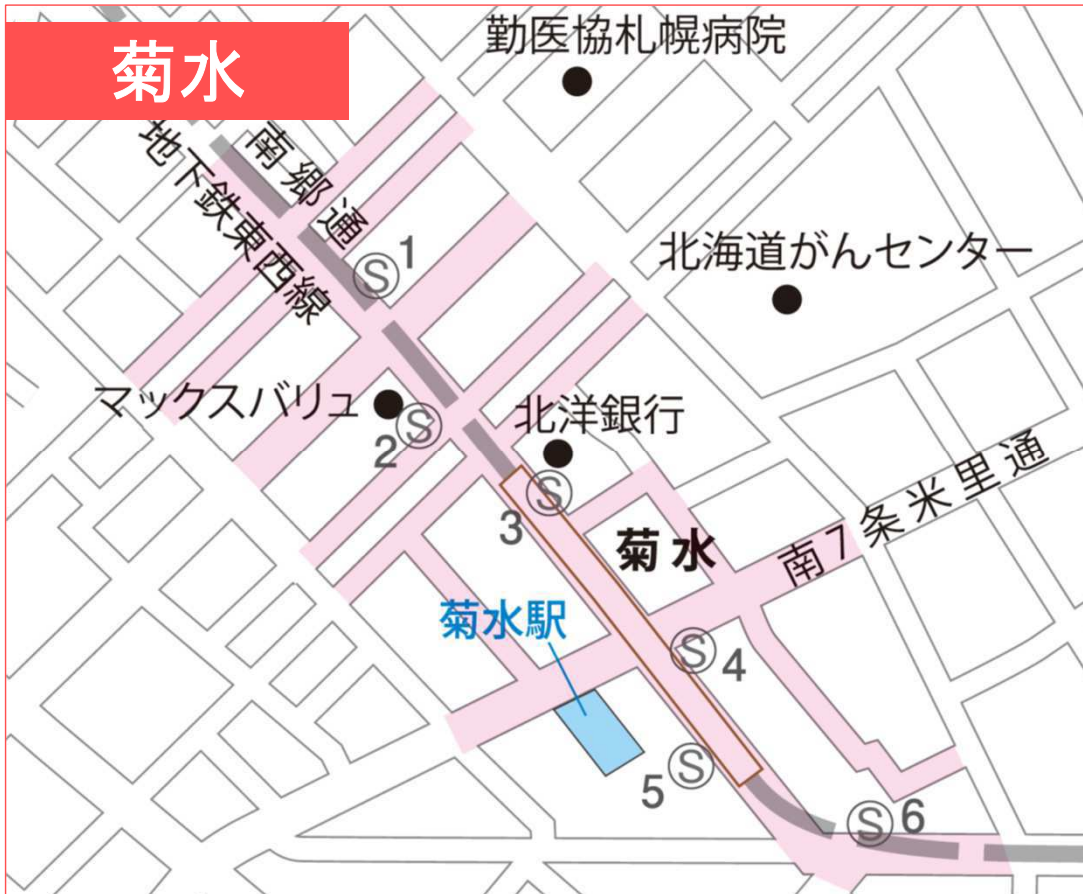
自転車等放置禁止区域



自転車等放置禁止区域



自転車等放置禁止区域



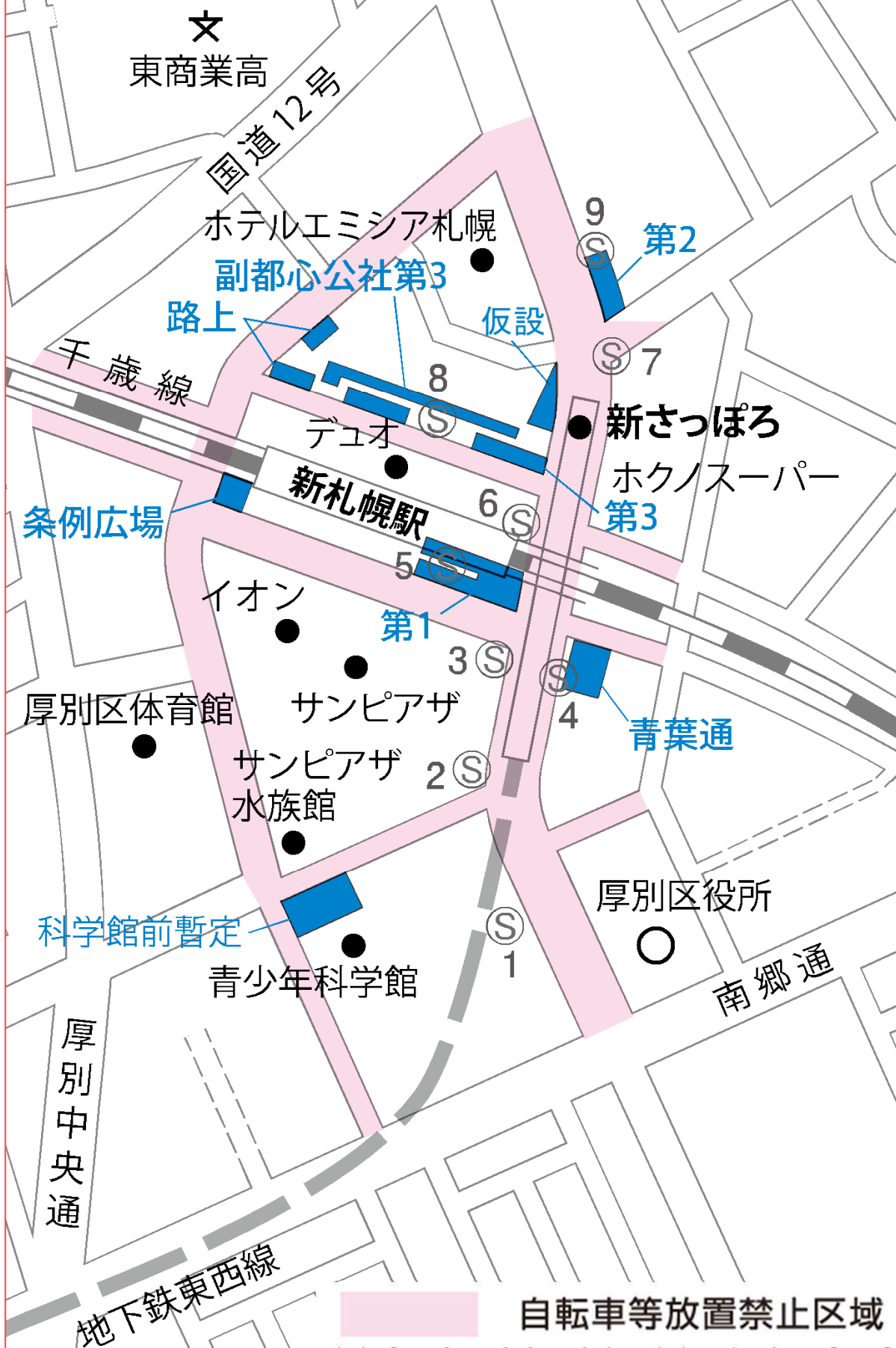
自転車等放置禁止区域

大谷地



自転車等放置禁止区域

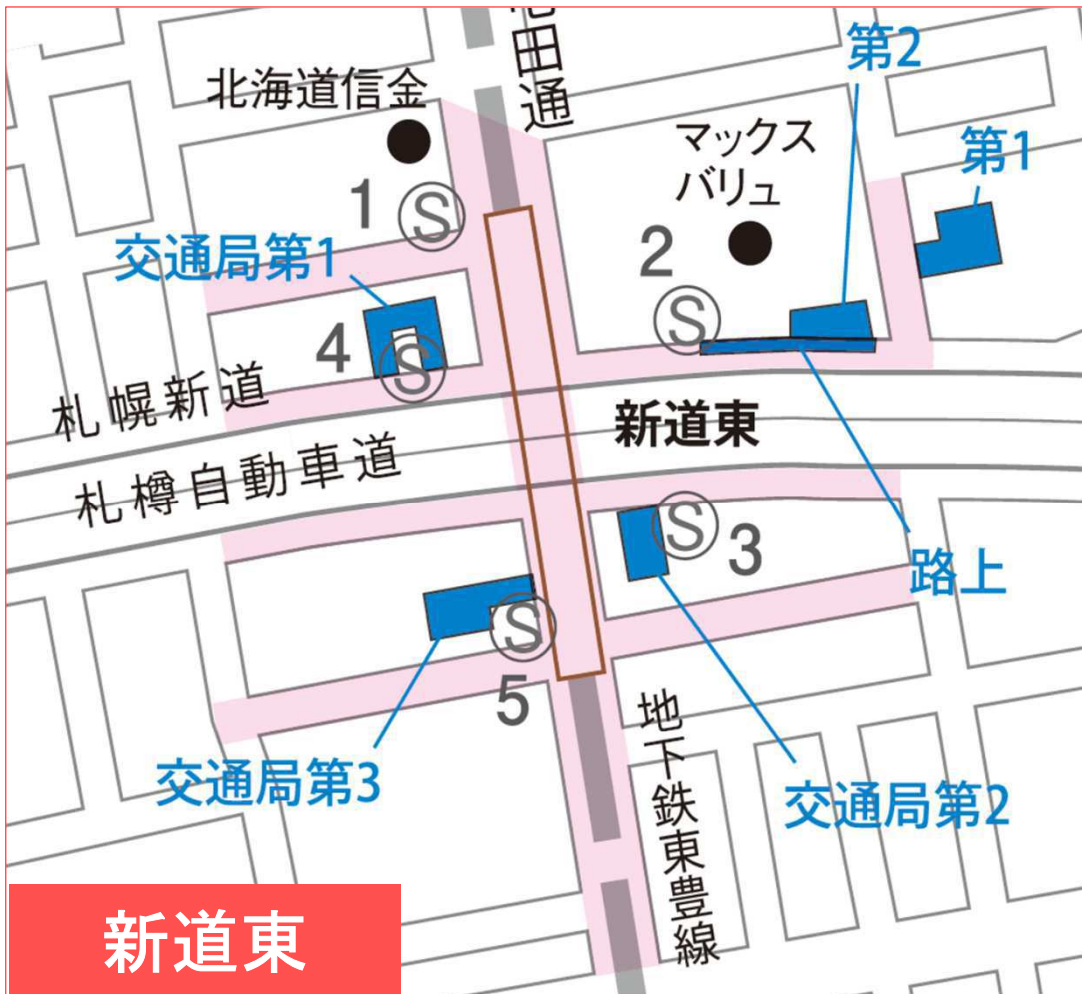
新さっぽろ



栄町



新道東



自転車等放置禁止区域

環状通東



東区役所前



自転車等放置禁止区域

月寒中央



福住



自転車等放置禁止区域



自転車等放置禁止区域

稲積公園



JR琴似

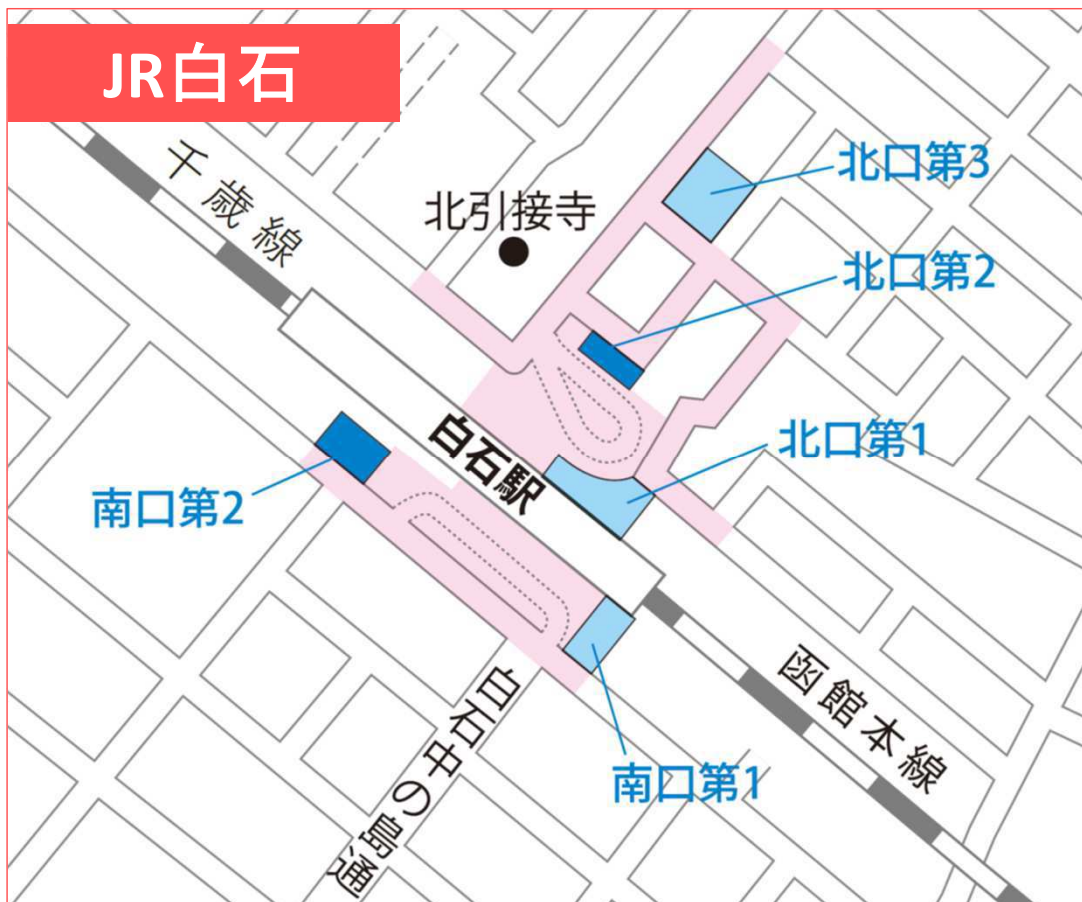


自転車等放置禁止区域

桑園



JR白石



自転車等放置禁止区域

新川



自転車等放置禁止区域

都心部強化区域



※令和5年6月頃、自転車等放置禁止区域の拡大に併せて、都心部強化区域を縮小する予定

...都心部強化区域

...自転車等放置禁止区域

| 路線名 | 駅コード | 駅名 | 駐輪場番号 | 駐輪場名 | 収容台数 (路外) | 面積 (㎡) | 収容台数 (路上) | 面積 (㎡) |
|-----|------|------|-------|------------|--------------|----------|--------------|--------|
| 南北線 | 1 | 麻生 | 1 | 麻生6丁目 | 491 | 644.97 | | |
| 南北線 | 1 | 麻生 | 2 | 麻生4丁目路上 | | | 180 | 137 |
| 南北線 | 1 | 麻生 | 3 | 北39条西3丁目路上 | | | 100 | 48 |
| 南北線 | 1 | 麻生 | 4 | 北40条西5丁目 | 90 | 139.02 | | |
| 南北線 | 1 | 麻生 | 5 | 北39条西4丁目路上 | | | 208 | 140 |
| 南北線 | 1 | 麻生 | 6 | 麻生駅交通局 | 136 | 180.00 | | |
| 南北線 | 1 | 麻生 | 7 | 麻生バスターミナル | 290 | 468.48 | | |
| 南北線 | 2 | 北34条 | 1 | 北34条駅 | 540 | 701.20 | | |
| 南北線 | 2 | 北34条 | 2 | 北34条駅交通局 | 72 | 130.00 | | |
| 南北線 | 2 | 北34条 | 3 | 北34条駅第2 | 50 | 90.20 | | |
| 南北線 | 2 | 北34条 | 4 | 北34条駅札樽道下 | 154 | 330.00 | | |
| 南北線 | 3 | 北24条 | 1 | 北24条駅 | 66 | 64.67 | | |
| 南北線 | 3 | 北24条 | 5 | 北24条駅幌北団地 | 1,076 | 1,716.63 | | |
| 南北線 | 4 | 北18条 | 1 | 北18条駅交通局 | 240 | 316.00 | | |
| 南北線 | 4 | 北18条 | 3 | 北18条駅 | 124 | 111.18 | | |
| 南北線 | 5 | 北12条 | 1 | 北12条駅 | 306 | 258.34 | | |
| 南北線 | 6 | 大通 | 13 | 大通西1丁目 | | | 101 | 115 |
| 南北線 | 6 | 大通 | 14 | 大通西5丁目 | | | 83 | 294 |
| 南北線 | 6 | 大通 | 15 | 大通西6丁目 | | | 76 | 300 |
| 南北線 | 6 | 大通 | 25 | 市役所 | 326 | 349.00 | | |
| 南北線 | 6 | 大通 | 26 | 南2西4五番街 | 467 | 808.85 | | |
| 南北線 | 6 | 大通 | 27 | 北1西1地下 | 868 | 998.00 | | |
| 南北線 | 6 | 大通 | 28 | 北1西6暫定 | 1,049 | 1,332.79 | | |
| 南北線 | 6 | 大通 | 29 | 西2丁目線地下 | 1,354 | 2,404.60 | | |
| 南北線 | 7 | すすきの | 1 | 南4西4第1路上 | | | 144 | 97 |
| 南北線 | 7 | すすきの | 2 | 南4西4第2路上 | | | 100 | 100 |
| 南北線 | 7 | すすきの | 3 | 南4西3路上 | | | 50 | 36 |
| 南北線 | 7 | すすきの | 4 | 南5西3第1路上 | | | 10 | 6 |
| 南北線 | 7 | すすきの | 5 | 南5西3第2路上 | | | 18 | 12 |
| 南北線 | 7 | すすきの | 6 | 南6西3路上 | | | 25 | 18 |
| 南北線 | 8 | 中島公園 | 1 | 中島公園南9条公園内 | 104 | 100.00 | | |
| 南北線 | 9 | 幌平橋 | 1 | 幌平橋駅横第1 | 163 | 150.00 | | |
| 南北線 | 9 | 幌平橋 | 2 | 幌平橋駅横第2 | 207 | 160.00 | | |
| 南北線 | 10 | 中の島 | 1 | 中の島駅 | 444 | 371.00 | | |
| 南北線 | 10 | 中の島 | 2 | 中の島駅交通局 | 98 | 134.00 | | |
| 南北線 | 11 | 平岸 | 1 | 平岸駅 | 173 | 237.00 | | |
| 南北線 | 11 | 平岸 | 2 | 平岸駅交通局 | 92 | 125.00 | | |
| 南北線 | 12 | 南平岸 | 1 | 南平岸駅第1 | 108 | 207.83 | | |
| 南北線 | 12 | 南平岸 | 2 | 南平岸駅第2 | 267 | 300.26 | | |
| 南北線 | 12 | 南平岸 | 3 | 南平岸駅交通局 | 78 | 215.60 | | |
| 南北線 | 12 | 南平岸 | 4 | 南平岸駅第3 | 107 | 330.00 | | |
| 南北線 | 13 | 澄川 | 1 | 澄川駅 | 928 | 1,890.26 | | |
| 南北線 | 14 | 自衛隊前 | 2 | 自衛隊前駅東口路上 | 154 | 193.25 | | |
| 南北線 | 14 | 自衛隊前 | 4 | 自衛隊前駅 | 234 | 314.81 | | |
| 南北線 | 15 | 真駒内 | 1 | 真駒内駅第1 | 597 | 714.00 | | |
| 南北線 | 15 | 真駒内 | 2 | 真駒内駅第2 | | | 114 | 130 |
| 南北線 | 15 | 真駒内 | 3 | 真駒内駅第3 | 333 | 393.00 | | |
| 東西線 | 16 | 宮の沢 | 1 | 宮の沢駅第1 | 500 | 1,236.52 | | |
| 東西線 | 16 | 宮の沢 | 2 | 宮の沢駅第2 | 100 | 118.24 | | |
| 東西線 | 16 | 宮の沢 | 3 | 宮の沢駅交通局第1 | 300 | 354.38 | | |
| 東西線 | 16 | 宮の沢 | 4 | 宮の沢駅交通局第2 | 100 | 241.63 | | |

| 路線名 | 駅コード | 駅名 | 駐輪場番号 | 駐輪場名 | 収容台数 (路外) | 面積 (㎡) | 収容台数 (路上) | 面積 (㎡) |
|-----|------|---------|-------|----------------|--------------|----------|--------------|--------|
| 東西線 | 17 | 発寒南 | 1 | 発寒南駅第1 | 260 | 382.72 | | |
| 東西線 | 17 | 発寒南 | 2 | 発寒南駅第2 | 120 | 267.00 | | |
| 東西線 | 17 | 発寒南 | 3 | 発寒南駅路上 | | | 200 | 240 |
| 東西線 | 17 | 発寒南 | 4 | 発寒南駅交通局 | 100 | 112.81 | | |
| 東西線 | 17 | 発寒南 | 5 | 発寒南駅路上2 | | | 130 | 104 |
| 東西線 | 18 | 琴似 | 1 | 地下鉄琴似駅第1 | 1,100 | 1,418.01 | | |
| 東西線 | 18 | 琴似 | 2 | 地下鉄琴似駅第2 | 72 | 82.00 | | |
| 東西線 | 18 | 琴似 | 3 | 琴似バスターミナル前路上 | | | 208 | 173 |
| 東西線 | 18 | 琴似 | 5 | 琴似駅路上第1 | | | 136 | 92 |
| 東西線 | 18 | 琴似 | 7 | 琴似駅交通局 | 108 | 180.00 | | |
| 東西線 | 18 | 琴似 | 8 | 地下鉄琴似駅第3 | 58 | 104.00 | | |
| 東西線 | 19 | 二十四軒 | 1 | 二十四軒駅交通局 | 42 | 80.00 | | |
| 東西線 | 19 | 二十四軒 | 2 | 二十四軒駅 | 40 | 123.73 | | |
| 東西線 | 19 | 二十四軒 | 3 | 二十四軒駅第2 | 54 | 181.82 | | |
| 東西線 | 19 | 二十四軒 | 4 | 二十四軒駅第3 | 76 | 184.98 | | |
| 東西線 | 20 | 西28丁目 | 1 | 西28丁目駅 | 130 | 194.00 | | |
| 東西線 | 20 | 西28丁目 | 6 | 西28丁目駅第2 | 660 | 1,227.00 | | |
| 東西線 | 21 | 円山公園 | 1 | 円山公園駅 | 138 | 671.51 | | |
| 東西線 | 21 | 円山公園 | 2 | 円山公園駅路上 | | | 70 | 42 |
| 東西線 | 21 | 円山公園 | 3 | 円山公園駅交通局 | 122 | 230.00 | | |
| 東西線 | 22 | 西18丁目 | 1 | 西18丁目駅路上第6 | | | 50 | 25 |
| 東西線 | 22 | 西18丁目 | 2 | 西18丁目駅 | 130 | 197.81 | | |
| 東西線 | 22 | 西18丁目 | 5 | 西18丁目駅路上第4 | | | 13 | 16 |
| 東西線 | 22 | 西18丁目 | 6 | 西18丁目駅路上第3 | | | 15 | 5 |
| 東西線 | 22 | 西18丁目 | 7 | 西18丁目駅1番出口 | 50 | 70.00 | | |
| 東西線 | 22 | 西18丁目 | 8 | 西18丁目駅5番出口 | 30 | 45.00 | | |
| 東西線 | 22 | 西18丁目 | 9 | 西18丁目駅路上第5 | | | 10 | 12 |
| 東西線 | 22 | 西18丁目 | 10 | 西18丁目駅路上第2 | | | 40 | 48 |
| 東西線 | 22 | 西18丁目 | 11 | 西18丁目駅路上第1 | | | 10 | 12 |
| 東西線 | 23 | 西11丁目 | 1 | 西11丁目駅大通西10丁目 | 105 | 157.51 | | |
| 東西線 | 23 | 西11丁目 | 2 | 西11丁目駅大通西11丁目 | 75 | 106.00 | | |
| 東西線 | 24 | バスセンター前 | 1 | バスセンター前駅 | 340 | 548.12 | | |
| 東西線 | 24 | バスセンター前 | 2 | 大通駅第3路上 | | | 25 | 30 |
| 東西線 | 24 | バスセンター前 | 3 | バスセンター前駅暫定 | 670 | 1,223.83 | | |
| 東西線 | 25 | 菊水 | 1 | 菊水駅 | 698 | 1,000.72 | | |
| 東西線 | 26 | 東札幌 | 1 | 東札幌駅路上 | | | 35 | 24 |
| 東西線 | 26 | 東札幌 | 2 | 東札幌駅交通局 | 40 | 72.00 | | |
| 東西線 | 27 | 白石 | 1 | 白石駅望月寒川第1 | 150 | 252.00 | | |
| 東西線 | 27 | 白石 | 2 | 白石駅望月寒川第2 | 198 | 321.09 | | |
| 東西線 | 27 | 白石 | 17 | 地下鉄白石駅地下 | 1,044 | 1,123.23 | | |
| 東西線 | 28 | 南郷7丁目 | 1 | 南郷7丁目駅交通局第1 | 193 | 220.00 | | |
| 東西線 | 28 | 南郷7丁目 | 2 | 南郷7丁目駅交通局第2 | 166 | 226.00 | | |
| 東西線 | 28 | 南郷7丁目 | 3 | 南郷7丁目駅交通局第3 | 90 | 103.00 | | |
| 東西線 | 28 | 南郷7丁目 | 4 | 南郷7丁目駅交通局第4 | 120 | 90.00 | | |
| 東西線 | 28 | 南郷7丁目 | 5 | 南郷7丁目駅交通局第5 | 68 | 76.30 | | |
| 東西線 | 28 | 南郷7丁目 | 6 | 南郷7丁目駅バスターミナル | 60 | 96.00 | | |
| 東西線 | 28 | 南郷7丁目 | 7 | 南郷7丁目駅みどり公園南路上 | | | 110 | 125 |
| 東西線 | 28 | 南郷7丁目 | 8 | 南郷7丁目駅万生公園第1 | 110 | 106.50 | | |
| 東西線 | 28 | 南郷7丁目 | 9 | 南郷7丁目駅万生公園第2 | 73 | 91.40 | | |
| 東西線 | 29 | 南郷13丁目 | 1 | 南郷13丁目駅交通局第1 | 159 | 280.00 | | |
| 東西線 | 29 | 南郷13丁目 | 2 | 南郷13丁目駅交通局第2 | 114 | 150.00 | | |
| 東西線 | 29 | 南郷13丁目 | 3 | 南郷13丁目駅交通局第3 | 31 | 40.00 | | |

| 路線名 | 駅コード | 駅名 | 駐輪場番号 | 駐輪場名 | 収容台数 (路外) | 面積 (㎡) | 収容台数 (路上) | 面積 (㎡) |
|-----|------|--------|-------|---------------------|--------------|--------|--------------|--------|
| 東西線 | 30 | 南郷18丁目 | 1 | 南郷18丁目駅第1 | 140 | 211.70 | | |
| 東西線 | 30 | 南郷18丁目 | 2 | 南郷18丁目駅第2 | 340 | 449.00 | | |
| 東西線 | 30 | 南郷18丁目 | 4 | 南郷18丁目駅路上第2 | | | 50 | 58 |
| 東西線 | 30 | 南郷18丁目 | 5 | 南郷18丁目駅交通局第1 | 24 | 40.00 | | |
| 東西線 | 30 | 南郷18丁目 | 6 | 南郷18丁目駅交通局第2 | 200 | 300.00 | | |
| 東西線 | 30 | 南郷18丁目 | 7 | 南郷18丁目駅交通局第3 | 42 | 36.00 | | |
| 東西線 | 30 | 南郷18丁目 | 8 | 南郷18丁目駅交通局第4 | 154 | 94.00 | | |
| 東西線 | 30 | 南郷18丁目 | 9 | 南郷18丁目駅路上第3 | | | 80 | 100 |
| 東西線 | 30 | 南郷18丁目 | 10 | 南郷18丁目駅サイクリングロード* | 132 | 200.00 | | |
| 東西線 | 30 | 南郷18丁目 | 11 | 南郷18丁目駅サイクリングロード*第2 | 110 | 200.00 | | |
| 東西線 | 31 | 大谷地 | 1 | 大谷地駅 | 361 | 527.83 | | |
| 東西線 | 31 | 大谷地 | 2 | 大谷地駅路上第1 | | | 300 | 179 |
| 東西線 | 31 | 大谷地 | 3 | 大谷地駅路上第2 | | | 150 | 90 |
| 東西線 | 31 | 大谷地 | 4 | 大谷地駅路上第3 | | | 75 | 45 |
| 東西線 | 31 | 大谷地 | 5 | 大谷地駅第2 | 100 | 150.00 | | |
| 東西線 | 32 | ひばりが丘 | 1 | ひばりが丘第1 | 163 | 158.00 | | |
| 東西線 | 32 | ひばりが丘 | 2 | ひばりが丘第2 | 200 | 235.55 | | |
| 東西線 | 32 | ひばりが丘 | 3 | ひばりが丘駅交通局第1 | 100 | 150.00 | | |
| 東西線 | 32 | ひばりが丘 | 4 | ひばりが丘駅交通局第2 | 185 | 250.00 | | |
| 東西線 | 32 | ひばりが丘 | 5 | ひばりが丘駅交通局第3 | 112 | 65.00 | | |
| 東西線 | 33 | 新さっぽろ | 1 | 新札幌駅第1 | 326 | 267.20 | | |
| 東西線 | 33 | 新さっぽろ | 2 | 新札幌駅第2 | 110 | 240.83 | | |
| 東西線 | 33 | 新さっぽろ | 3 | 新札幌駅第3 | 289 | 428.00 | | |
| 東西線 | 33 | 新さっぽろ | 4 | 新札幌駅仮設 | 279 | 344.29 | | |
| 東西線 | 33 | 新さっぽろ | 6 | 新札幌駅副都心公社第3 | 310 | 416.00 | | |
| 東西線 | 33 | 新さっぽろ | 10 | 新札幌駅路上 | | | 120 | 150 |
| 東西線 | 33 | 新さっぽろ | 12 | 新札幌駅青葉通 | 400 | 602.24 | | |
| 東西線 | 33 | 新さっぽろ | 13 | 新札幌条例広場 | 89 | 102.75 | | |
| 東西線 | 33 | 新さっぽろ | 14 | 新札幌駅青少年科学館前暫定 | 216 | 135.00 | | |
| 東豊線 | 34 | 栄町 | 1 | 栄町駅交通局第1 | 106 | 113.00 | | |
| 東豊線 | 34 | 栄町 | 2 | 栄町駅交通局第2 | 204 | 228.00 | | |
| 東豊線 | 34 | 栄町 | 3 | 栄町駅 | 174 | 376.60 | | |
| 東豊線 | 34 | 栄町 | 5 | 栄町駅交通広場 | 666 | 919.00 | | |
| 東豊線 | 35 | 新道東 | 1 | 新道東駅交通局第1 | 148 | 137.00 | | |
| 東豊線 | 35 | 新道東 | 2 | 新道東駅交通局第2 | 124 | 119.00 | | |
| 東豊線 | 35 | 新道東 | 3 | 新道東駅交通局第3 | 92 | 81.00 | | |
| 東豊線 | 35 | 新道東 | 4 | 新道東駅第2 | 85 | 120.00 | | |
| 東豊線 | 35 | 新道東 | 5 | 新道東駅路上 | | | 65 | 78 |
| 東豊線 | 35 | 新道東 | 7 | 新道東駅第1 | 219 | 372.82 | | |
| 東豊線 | 36 | 元町 | 1 | 元町駅第1 | 290 | 328.00 | | |
| 東豊線 | 36 | 元町 | 2 | 元町駅第2 | 50 | 82.00 | | |
| 東豊線 | 36 | 元町 | 3 | 元町駅エレベーター前路上 | | | 60 | 41 |
| 東豊線 | 36 | 元町 | 4 | 元町駅交通局 | 76 | 93.00 | | |
| 東豊線 | 36 | 元町 | 5 | 元町駅第2横路上 | | | 35 | 40 |
| 東豊線 | 36 | 元町 | 6 | 元町駅臨時 | 300 | 500.00 | | |
| 東豊線 | 36 | 元町 | 7 | 元町駅第3 | 157 | 213.00 | | |
| 東豊線 | 37 | 環状通東 | 1 | 環状通東駅路上 | | | 200 | 121 |
| 東豊線 | 37 | 環状通東 | 2 | 環状通東交通局第1 | 346 | 354.00 | | |
| 東豊線 | 37 | 環状通東 | 3 | 環状通東交通局第2 | 252 | 257.00 | | |
| 東豊線 | 37 | 環状通東 | 4 | 環状通東交通局第3 | 88 | 90.00 | | |
| 東豊線 | 37 | 環状通東 | 5 | 環状通東交通局第4 | 160 | 144.00 | | |

| 路線名 | 駅コード | 駅名 | 駐輪場番号 | 駐輪場名 | 収容台数 (路外) | 面積 (㎡) | 収容台数 (路上) | 面積 (㎡) |
|-------|------|--------|-------|-------------|--------------|----------|--------------|--------|
| 東豊線 | 38 | 東区役所前 | 1 | 東区役所前駅交通局 | 180 | 181.00 | | |
| 東豊線 | 38 | 東区役所前 | 2 | 東区役所前駅路上 | | | 96 | 77 |
| 東豊線 | 38 | 東区役所前 | 3 | 東区役所前駅第1 | 50 | 117.43 | | |
| 東豊線 | 38 | 東区役所前 | 4 | 東区役所前駅第2 | 75 | 105.80 | | |
| 東豊線 | 38 | 東区役所前 | 5 | 東区役所前駅第3 | 142 | 278.83 | | |
| 東豊線 | 39 | 北13条東 | 1 | 北13条東駅交通局第1 | 66 | 71.00 | | |
| 東豊線 | 39 | 北13条東 | 2 | 北13条東駅交通局第2 | 30 | 28.00 | | |
| 東豊線 | 39 | 北13条東 | 3 | 北13条東駅交通局第3 | 190 | 241.00 | | |
| 東豊線 | 40 | 豊水すすきの | 1 | 南4西2路上 | | | 70 | 100 |
| 東豊線 | 40 | 豊水すすきの | 3 | 南5西2路上 | | | 30 | 21 |
| 東豊線 | 41 | 学園前 | 1 | 学園前駅交通局 | 120 | 150.00 | | |
| 東豊線 | 41 | 学園前 | 2 | 学園前駅 | 90 | 118.81 | | |
| 東豊線 | 41 | 学園前 | 3 | 豊平6条6丁目 | 105 | 208.82 | | |
| 東豊線 | 41 | 学園前 | 4 | 学園前駅第2 | 25 | 33.00 | | |
| 東豊線 | 42 | 豊平公園 | 1 | 豊平公園駅 | 460 | 630.00 | | |
| 東豊線 | 43 | 美園 | 1 | 美園駅交通局第1 | 250 | 300.00 | | |
| 東豊線 | 43 | 美園 | 2 | 美園駅交通局第2 | 70 | 100.00 | | |
| 東豊線 | 44 | 月寒中央 | 1 | 月寒中央駅第1 | 70 | 104.32 | | |
| 東豊線 | 44 | 月寒中央 | 2 | 月寒中央駅第2 | 190 | 309.99 | | |
| 東豊線 | 44 | 月寒中央 | 3 | 月寒中央駅第3 | 120 | 150.00 | | |
| 東豊線 | 44 | 月寒中央 | 5 | 月寒中央駅第5 | 320 | 541.00 | | |
| 東豊線 | 45 | 福住 | 1 | 福住駅第1 | 392 | 633.57 | | |
| 東豊線 | 45 | 福住 | 2 | 福住駅第2 | 150 | 260.00 | | |
| 東豊線 | 45 | 福住 | 6 | 福住駅第3 | 380 | 1,090.00 | | |
| 東豊線 | 45 | 福住 | 3 | 福住バスターミナル | 100 | 191.88 | | |
| バス | 71 | 東苗穂 | 1 | 東苗穂8条3丁目路上 | | | 80 | 73 |
| バス | 73 | 石山 | 3 | 石山望豊台 | 10 | 20.00 | | |
| バス | 74 | 新川 | 4 | 中央バス新川営業所 | 65 | 218.85 | | |
| JR函館線 | 46 | ほしみ | 1 | ほしみ駅北口 | 100 | 248.80 | | |
| JR函館線 | 46 | ほしみ | 2 | ほしみ駅南口 | 100 | 174.90 | | |
| JR函館線 | 47 | 星置 | 1 | 星置駅北口第1 | 204 | 307.70 | | |
| JR函館線 | 47 | 星置 | 2 | 星置駅北口第2 | 62 | 48.72 | | |
| JR函館線 | 47 | 星置 | 3 | 星置駅北口第3路上 | | | 112 | 90 |
| JR函館線 | 47 | 星置 | 4 | 星置駅北口第4路上 | | | 90 | 72 |
| JR函館線 | 47 | 星置 | 6 | 星置駅南口第1 | 37 | 34.00 | | |
| JR函館線 | 47 | 星置 | 7 | 星置駅南口第2 | 95 | 160.00 | | |
| JR函館線 | 47 | 星置 | 8 | 星置駅南口第3 | 62 | 136.00 | | |
| JR函館線 | 47 | 星置 | 9 | 星置駅南口第4 | 87 | 158.00 | | |
| JR函館線 | 48 | 稲穂 | 1 | 稲穂駅第1 | 62 | 137.04 | | |
| JR函館線 | 48 | 稲穂 | 2 | 稲穂駅第2 | 40 | 127.89 | | |
| JR函館線 | 48 | 稲穂 | 3 | 稲穂駅第3 | 58 | 150.00 | | |
| JR函館線 | 49 | 手稲 | 9 | 手稲北口 | 1,540 | 1,952.52 | | |
| JR函館線 | 49 | 手稲 | 4 | 手稲駅北口仮設第3 | 120 | 140.00 | | |
| JR函館線 | 49 | 手稲 | 5 | 手稲駅北口第3 | 800 | 939.45 | | |
| JR函館線 | 49 | 手稲 | 6 | 曙1条1丁目 | 158 | 100.00 | | |
| JR函館線 | 49 | 手稲 | 7 | 手稲駅北口第4 | 200 | 240.00 | | |
| JR函館線 | 49 | 手稲 | 10 | 手稲駅南口 | 228 | 680.00 | | |
| JR函館線 | 50 | 稲積公園 | 1 | 稲積公園駅第1 | 143 | 383.00 | | |
| JR函館線 | 50 | 稲積公園 | 3 | 稲積公園駅路上 | | | 135 | 98 |
| JR函館線 | 50 | 稲積公園 | 4 | 稲積公園駅第2 | 296 | 309.60 | | |
| JR函館線 | 50 | 稲積公園 | 5 | 稲積公園駅第3 | 40 | 52.00 | | |
| JR函館線 | 50 | 稲積公園 | 6 | 稲積公園駅北 | 363 | 1,050.00 | | |
| JR函館線 | 50 | 稲積公園 | 7 | 稲積公園駅南 | 294 | 815.00 | | |

| 路線名 | 駅コード | 駅名 | 駐輪場番号 | 駐輪場名 | 収容台数 (路外) | 面積 (㎡) | 収容台数 (路上) | 面積 (㎡) |
|-------|------|------|-------|-----------|--------------|----------|--------------|--------|
| JR函館線 | 51 | 発寒 | 1 | 発寒駅北口第1 | 30 | 27.00 | | |
| JR函館線 | 51 | 発寒 | 2 | 発寒駅北口第2 | 87 | 92.00 | | |
| JR函館線 | 51 | 発寒 | 3 | 発寒駅北口第3 | 154 | 129.00 | | |
| JR函館線 | 51 | 発寒 | 4 | 発寒駅南口 | 354 | 226.34 | | |
| JR函館線 | 52 | 発寒中央 | 1 | 発寒中央駅第1 | 317 | 347.00 | | |
| JR函館線 | 52 | 発寒中央 | 2 | 発寒中央駅第2 | 259 | 408.00 | | |
| JR函館線 | 52 | 発寒中央 | 3 | 発寒中央駅第3 | 54 | 122.40 | | |
| JR函館線 | 52 | 発寒中央 | 4 | 発寒中央駅第4 | 185 | 360.65 | | |
| JR函館線 | 53 | 琴似 | 1 | 琴似駅第1 | 474 | 927.00 | | |
| JR函館線 | 53 | 琴似 | 2 | 琴似駅第2 | 89 | 143.00 | | |
| JR函館線 | 53 | 琴似 | 3 | 琴似駅第3 | 247 | 308.80 | | |
| JR函館線 | 53 | 琴似 | 4 | 琴似駅第4 | 80 | 107.00 | | |
| JR函館線 | 53 | 琴似 | 5 | 琴似駅路上第1 | | | 148 | 131 |
| JR函館線 | 53 | 琴似 | 6 | 琴似駅路上第2 | | | 123 | 168 |
| JR函館線 | 53 | 琴似 | 7 | 琴似駅前 | 322 | 489.00 | | |
| JR函館線 | 54 | 桑園 | 1 | 桑園駅第1 | 284 | 244.00 | | |
| JR函館線 | 54 | 桑園 | 2 | 桑園駅第2 | 364 | 312.00 | | |
| JR函館線 | 54 | 桑園 | 3 | 桑園駅高架下 | 240 | 275.00 | | |
| JR函館線 | 55 | 札幌 | 1 | 札幌駅北口 | 1,005 | 1,000.00 | | |
| JR函館線 | 55 | 札幌 | 3 | 北4西2東急前東 | | | 31 | 24 |
| JR函館線 | 55 | 札幌 | 4 | 北4西3西 | | | 45 | 24 |
| JR函館線 | 55 | 札幌 | 5 | 北4西5アスティ東 | | | 80 | 59 |
| JR函館線 | 55 | 札幌 | 6 | 北4西3東 | | | 30 | 32 |
| JR函館線 | 55 | 札幌 | 8 | 北4西5アスティ西 | | | 80 | 16 |
| JR函館線 | 55 | 札幌 | 9 | 北4西2東急前西 | | | 23 | 22 |
| JR函館線 | 55 | 札幌 | 14 | 北5西1暫定 | 2,200 | 2,852.37 | | |
| JR函館線 | 55 | 札幌 | 16 | 北4西1北農ビル前 | | | 53 | 36 |
| JR函館線 | 55 | 札幌 | 17 | 北4西1共済ビル前 | | | 46 | 30 |
| JR函館線 | 55 | 札幌 | 15 | 北5西6 | | | 181 | 240 |
| JR函館線 | 55 | 札幌 | 18 | 札幌駅5・5 | 615 | 676.00 | | |
| JR函館線 | 55 | 札幌 | 19 | 北6西8 | 66 | 210.00 | | |
| JR函館線 | 55 | 札幌 | 20 | 北6西9 | 72 | 202.50 | | |
| JR函館線 | 56 | 苗穂 | 1 | 苗穂駅北口第1 | 177 | 333.00 | | |
| JR函館線 | 56 | 苗穂 | 2 | 苗穂駅北口第2 | 160 | 194.59 | | |
| JR函館線 | 56 | 苗穂 | 3 | 苗穂駅南口 | 475 | 819.00 | | |
| JR函館線 | 57 | 白石 | 1 | JR白石駅北口第1 | 622 | 780.00 | | |
| JR函館線 | 57 | 白石 | 2 | JR白石駅北口第2 | 220 | 240.00 | | |
| JR函館線 | 57 | 白石 | 3 | JR白石駅南口第1 | 496 | 530.00 | | |
| JR函館線 | 57 | 白石 | 4 | JR白石駅南口第2 | 303 | 330.00 | | |
| JR函館線 | 57 | 白石 | 5 | JR白石駅北口第3 | 502 | 1,024.00 | | |
| JR函館線 | 58 | 厚別 | 5 | 厚別駅南口 | 175 | 320.00 | | |
| JR函館線 | 58 | 厚別 | 6 | 厚別駅北口第2 | 293 | 380.00 | | |
| JR函館線 | 58 | 厚別 | 8 | 厚別駅北口第1 | 118 | 196.36 | | |
| JR函館線 | 59 | 森林公園 | 1 | 森林公園西口第1 | 270 | 318.00 | | |
| JR函館線 | 59 | 森林公園 | 2 | 森林公園西口第2 | 384 | 423.49 | | |
| JR函館線 | 59 | 森林公園 | 3 | 森林公園東口第1 | 96 | 82.90 | | |
| JR函館線 | 59 | 森林公園 | 4 | 森林公園東口第2 | 96 | 79.90 | | |
| JR千歳線 | 60 | 平和 | 1 | 平和駅 | 222 | 333.00 | | |
| JR千歳線 | 60 | 平和 | 2 | 平和駅北郷 | 469 | 600.89 | | |
| JR千歳線 | 60 | 平和 | 3 | 平和駅柏山 | 240 | 706.00 | | |
| JR札沼線 | 62 | 八軒 | 1 | 八軒駅 | 250 | 1,024.03 | | |
| JR札沼線 | 63 | 新川 | 1 | 新川駅 | 587 | 1,405.60 | | |
| JR札沼線 | 64 | 新琴似 | 1 | 新琴似駅 | 540 | 1,311.00 | | |

| 路線名 | 駅コード | 駅名 | 駐輪場番号 | 駐輪場名 | 収容台数 (路外) | 面積 (㎡) | 収容台数 (路上) | 面積 (㎡) |
|-------|------|---------|-------|-------------|--------------|--------|--------------|--------|
| JR札沼線 | 65 | 太平 | 1 | 太平駅東区側 | 100 | 120.00 | | |
| JR札沼線 | 65 | 太平 | 2 | 太平駅北区側 | 200 | 235.00 | | |
| JR札沼線 | 66 | 百合が原 | 2 | 百合が原駅第2 | 80 | 96.00 | | |
| JR札沼線 | 66 | 百合が原 | 3 | 百合が原駅第3 | 133 | 147.00 | | |
| JR札沼線 | 66 | 百合が原 | 4 | 百合が原駅第4 | 150 | 106.82 | | |
| JR札沼線 | 67 | 篠路 | 2 | 篠路駅JR第1 | 44 | 40.00 | | |
| JR札沼線 | 67 | 篠路 | 3 | 篠路駅西口 | 339 | 600.00 | | |
| JR札沼線 | 68 | 拓北 | 1 | 拓北駅路上 | | | 114 | 104.97 |
| JR札沼線 | 68 | 拓北 | 2 | 拓北駅北口 | 190 | 246.52 | | |
| JR札沼線 | 68 | 拓北 | 3 | 拓北駅南口第1 | 297 | 420.00 | | |
| JR札沼線 | 68 | 拓北 | 4 | 拓北駅南口第2 | 104 | 152.28 | | |
| JR札沼線 | 69 | あいの里教育大 | 1 | あいの里教育大駅第1 | 119 | 149.00 | | |
| JR札沼線 | 69 | あいの里教育大 | 2 | あいの里教育大駅第2 | 504 | 521.00 | | |
| JR札沼線 | 69 | あいの里教育大 | 3 | あいの里教育大駅第3 | 230 | 250.00 | | |
| JR札沼線 | 69 | あいの里教育大 | 4 | あいの里教育大駅前 | 300 | 611.00 | | |
| JR札沼線 | 69 | あいの里教育大 | 5 | あいの里教育大駅南第1 | 127 | 244.59 | | |
| JR札沼線 | 69 | あいの里教育大 | 6 | あいの里教育大駅南第2 | 129 | 248.57 | | |
| JR札沼線 | 70 | あいの里公園 | 1 | あいの里公園 | 207 | 260.00 | | |
| JR札沼線 | 70 | あいの里公園 | 2 | あいの里公園(暫定) | | | 30 | 36 |

■注意■
 27-2:白石駅望月寒川第2は面積が縮小になる予定
 33-4:新札幌駅仮設は駐輪場の形状が変わっている
 56-3:苗穂駅南口は駐輪場が2分割になる可能性あり

| | | | | |
|----|----------|-----------|-----------------------|-------|
| | 54,684 | 80,764.13 | 5,010 | 4,750 |
| | 222 | | 58 | |
| 総計 | 59,694 台 | | 85,514 m ² | |
| | 280 箇所 | | 222 箇所(路) | |
| | | | 58 箇所(路) | |
| | 59,539 | | | |
| | 277 | | | |