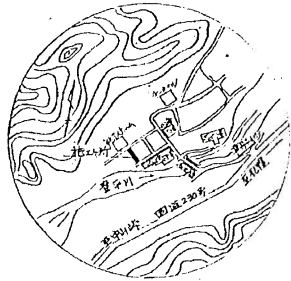
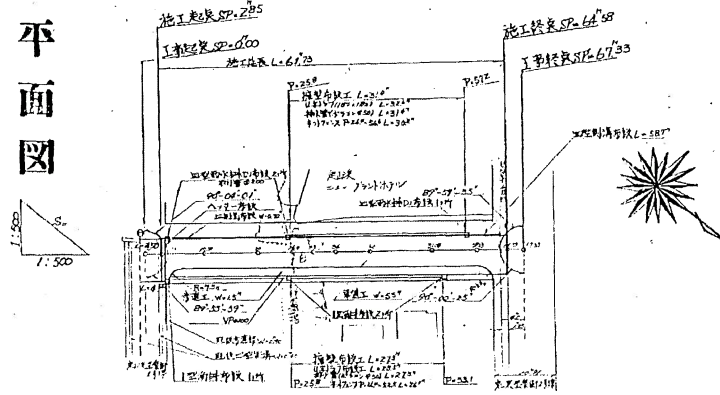


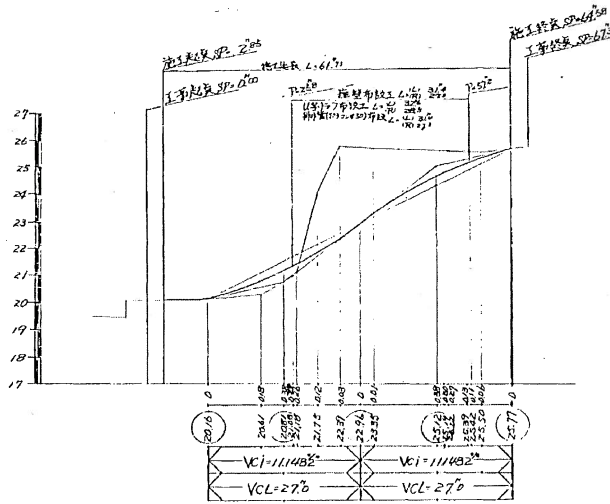
位置図 S=1:10000



平面図



縦断面図



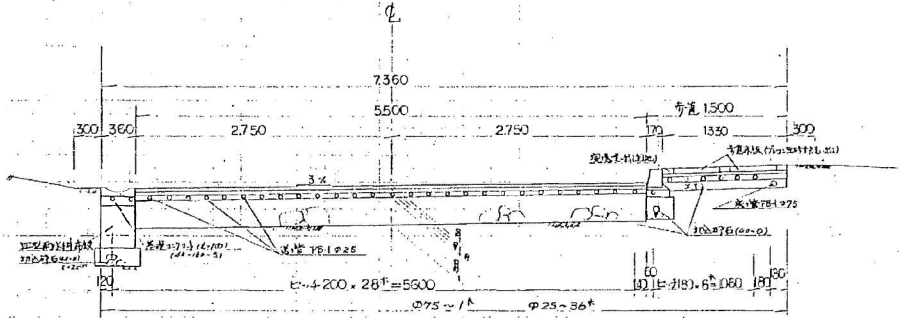
別長	0+00	0+10	0+20	0+30	0+40	0+50	0+60	0+70	0+80	0+90	1+00
路面高	20.00	20.00	20.00	20.00	20.00	20.00	20.00	20.00	20.00	20.00	20.00
橋脚高	0.00	0.00	0.00	0.00	0.00	0.00	0.00	0.00	0.00	0.00	0.00
橋脚基礎高	0.00	0.00	0.00	0.00	0.00	0.00	0.00	0.00	0.00	0.00	0.00
橋脚基礎底高	0.00	0.00	0.00	0.00	0.00	0.00	0.00	0.00	0.00	0.00	0.00
橋脚基礎頂高	0.00	0.00	0.00	0.00	0.00	0.00	0.00	0.00	0.00	0.00	0.00
橋脚基礎底	0.00	0.00	0.00	0.00	0.00	0.00	0.00	0.00	0.00	0.00	0.00
橋脚基礎頂	0.00	0.00	0.00	0.00	0.00	0.00	0.00	0.00	0.00	0.00	0.00
橋脚基礎底	0.00	0.00	0.00	0.00	0.00	0.00	0.00	0.00	0.00	0.00	0.00
橋脚基礎頂	0.00	0.00	0.00	0.00	0.00	0.00	0.00	0.00	0.00	0.00	0.00

昭和 51 年度	設計
工事名	定山温泉街4号橋 鋪裝新設工事
図面名称	平面図 縦断面図 併用
縮尺	図面番号 9枚の内 1
所長	原 設計 監理 照合
	札幌市南区土木部土木事業所


土工定規図 S=1:30

階盤構成図 S=1:10


P=3.75 ~ 25.80 P=53.0 ~ 63.33



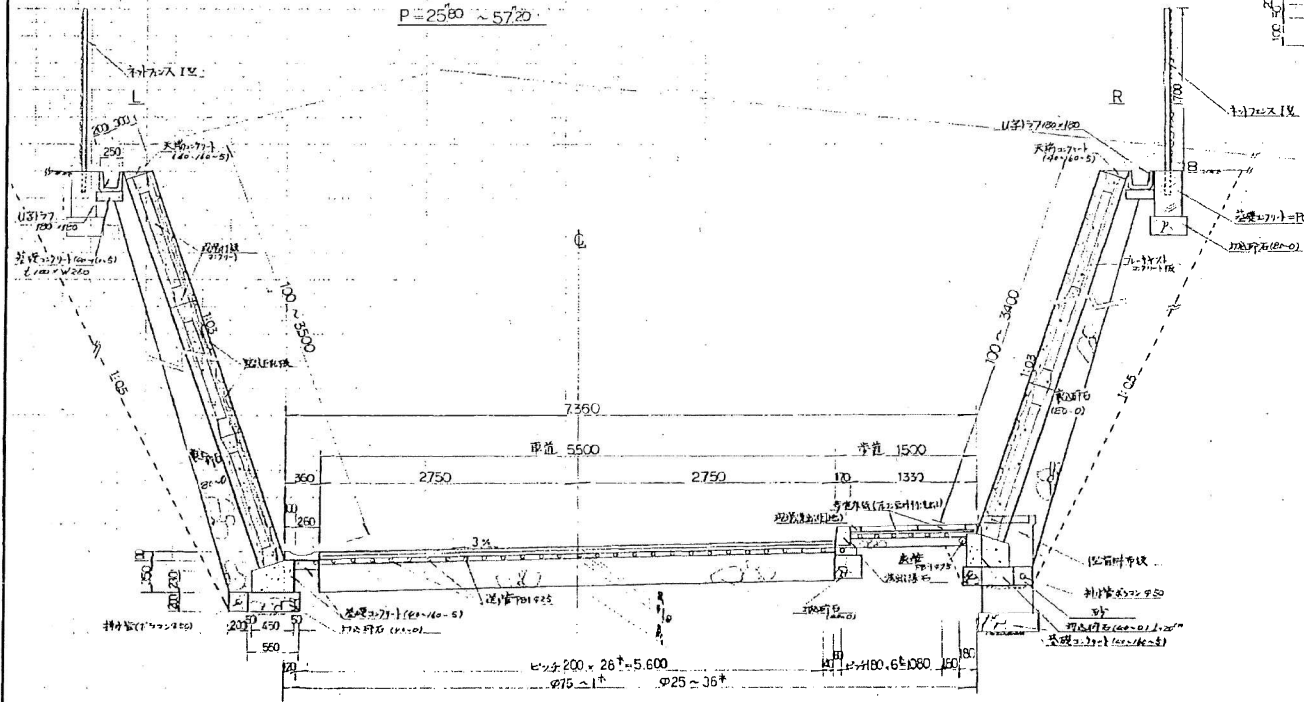
車道部



歩道部



P=25.80 ~ 57.20



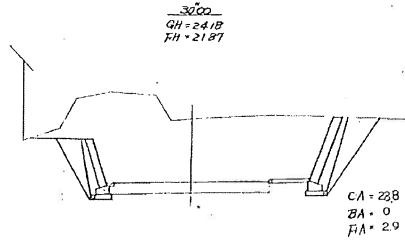
昭和 51 年度設計図

工事名 旭川沿泉街4号線
舗装修繕工事

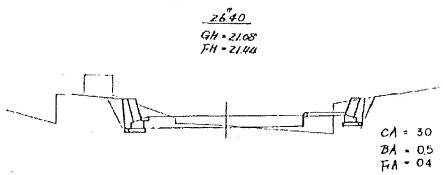
図面名称 土工定規図

所長	係長	技師	技士	箱尺	図面番号
					図示 3/9

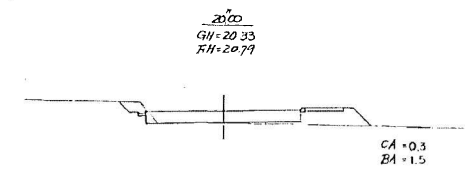
札幌市南区土木部



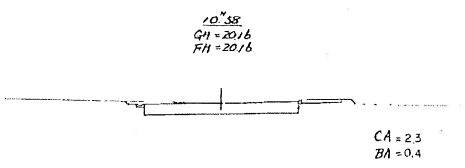
HCA = 34.8
 HBA = 0
 HFA = 34



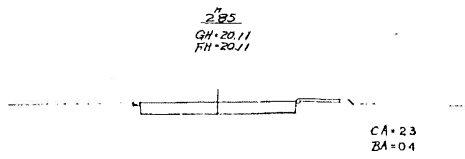
HCA = 15.9
 HBA = 0.3
 HFA = 1.7



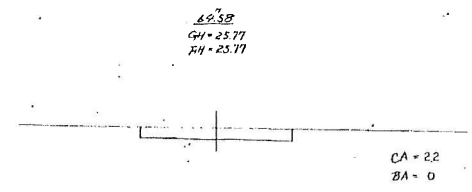
HCA = 1.7
 HBA = 1.0
 HFA = 0.2



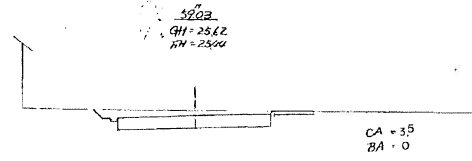
HCA = 13
 HBA = 10



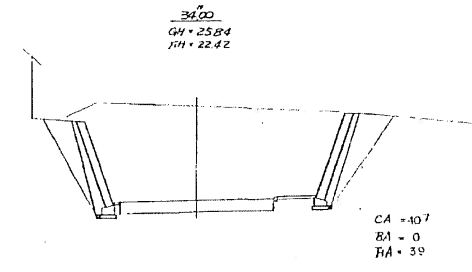
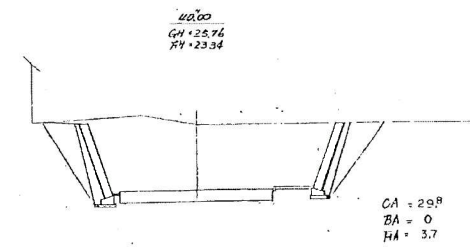
HCA = 2.3
 HBA = 0.4



HCA = 2.9
 HBA = 0



HCA = 16.5
 HBA = 0
 HFA = 19



HCA = 35.1
 HBA = 0
 HFA = 3.4

照会 51 年度		● 設計		○ 校核	
工事名	定山坑西限町4号線 鋪装新設工事				
図面名称	横断面				
縮尺	1:100	図面番号	9枚の内2		
所長	課長	設計	校核	照会	分
札幌市南区土木部土木事業所					