

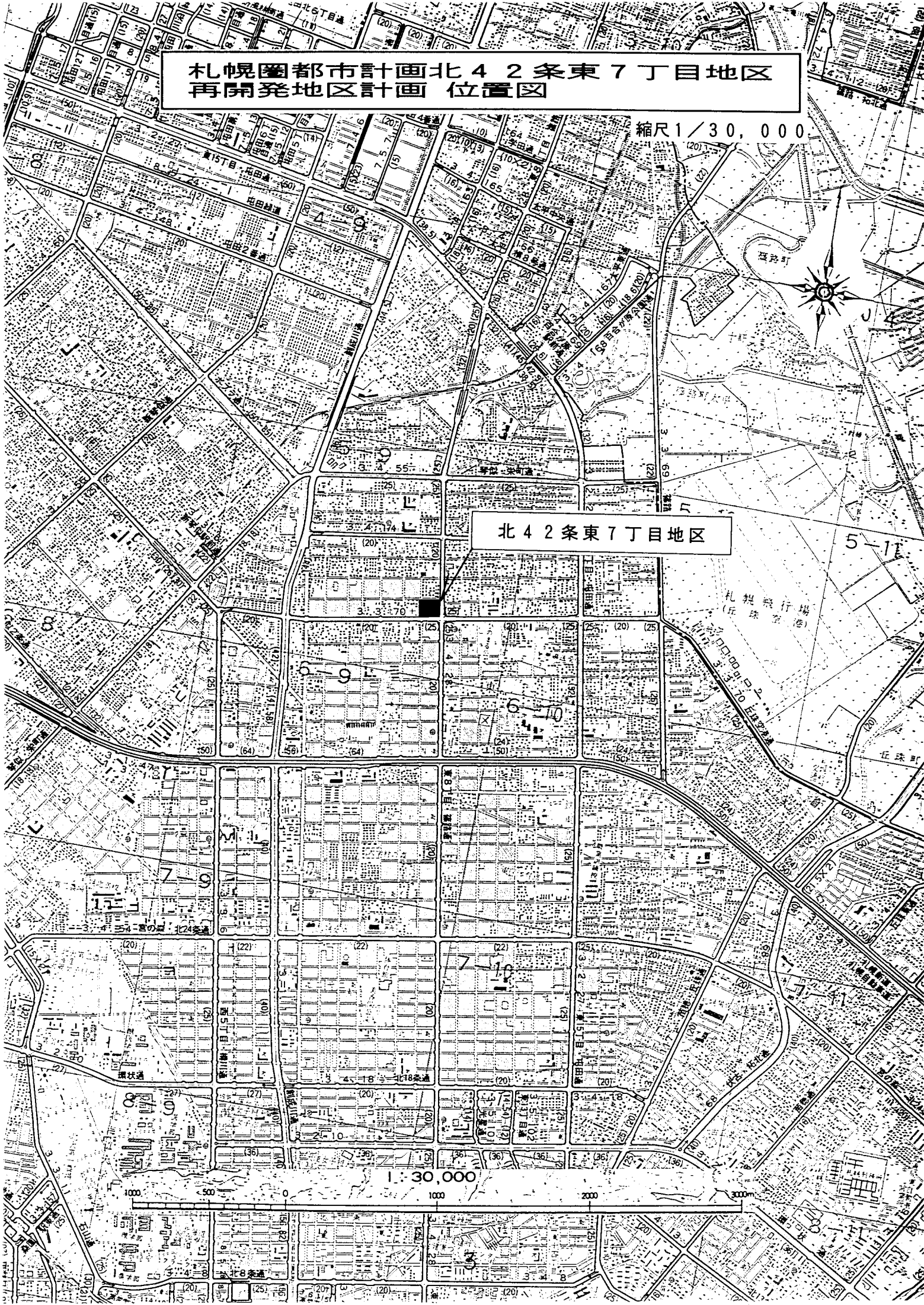
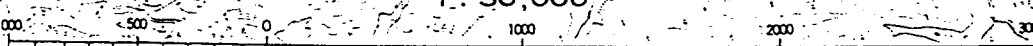
札幌圏都市計画北42条東7丁目地区  
再開発地区計画 位置図

縮尺1/30,000

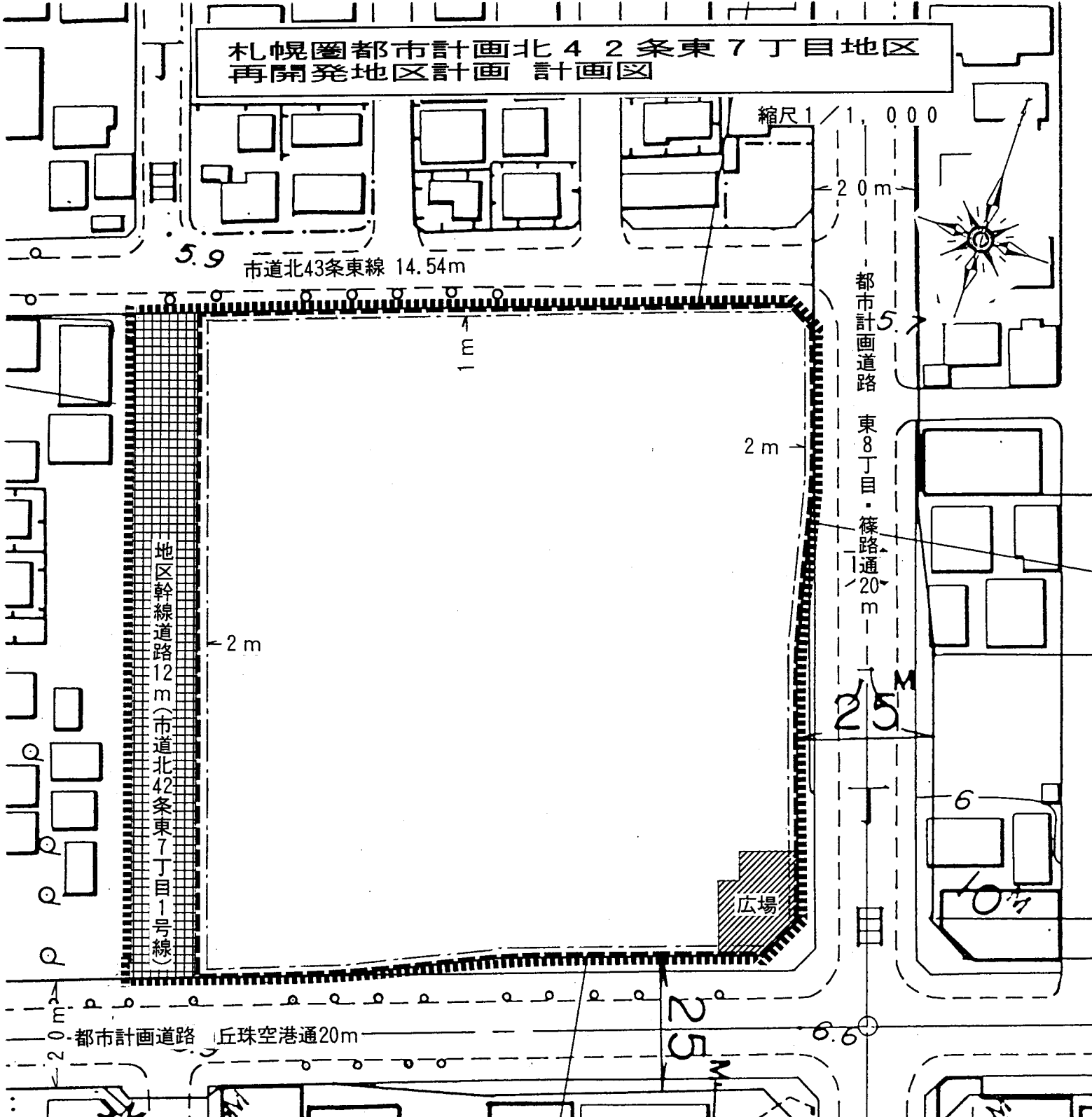
北42条東7丁目地区

札幌飛行場  
(庄 陸 空 港)

1:30,000

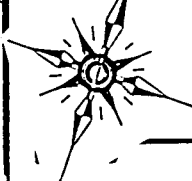


札幌圏都市計画北42条東7丁目地区  
再開発地区計画 計画図



地区幹線道路12m(市道北42条東7丁目1号線)

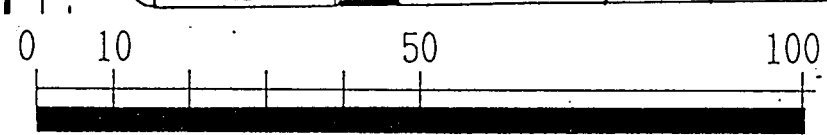
縮尺 1/1,000





広場

都市計画道路 丘珠空港通20m

20m



凡 例	
.....	再開発地区計画の区域
	主要な公共施設 地区幹線道路 幅員12m 延長約124 m
-----	再開発地区整備計画の区域
	地区施設 広場 約 230m <sup>2</sup>
---	壁面の位置の制限