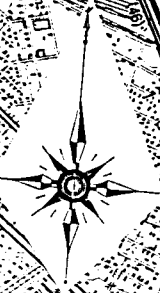


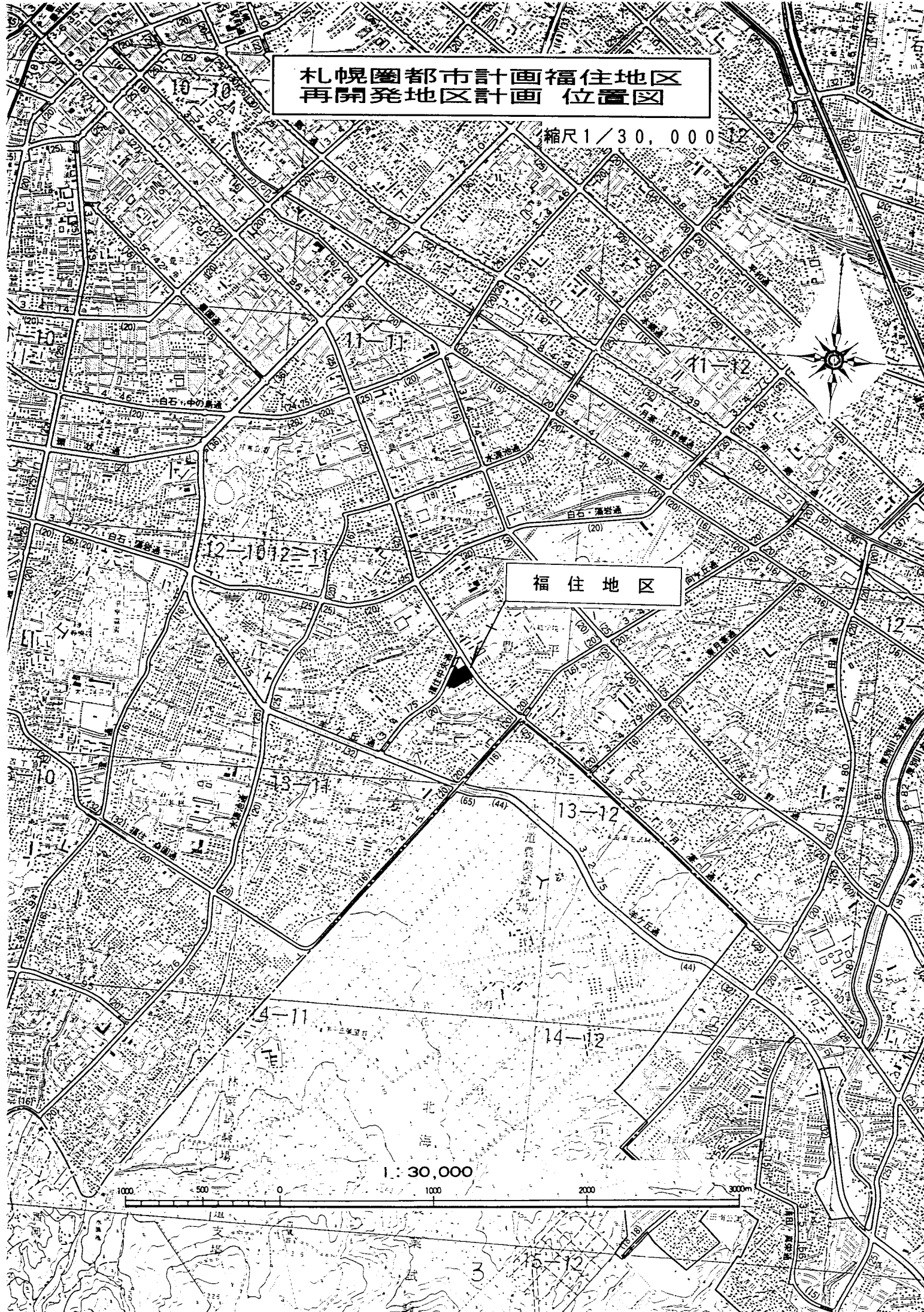

札幌圏都市計画福住地区  
再開発地区計画 位置図

縮尺1/30,000



福住地区

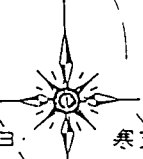
1:30,000



# 札幌圏都市計画福住地区 再開発地区計画 計画図

縮尺 1/2,500

雇用促進住宅  
月寒宿舎



札幌トヨ 寒支店

福住寺

福住  
児童会館

都市計画  
道路

R=500

都市計画道路 月寒通 (2.5m)

札幌ハリストス正教会

福住小川公園

南羊一号橋

南羊三号橋

創価学会  
豊平文化会館

0 10 20 30 40 50 100

## 凡 例

再開発地区計画の区域

主要な公共施設

公共空地  
面積 約 350㎡

再開発地区整備計画の区域

地区施設

公共空地 (歩行者通路)  
(幅員 6m 延長約 100m)

公共空地 (広場)  
(面積 約 1,100㎡)

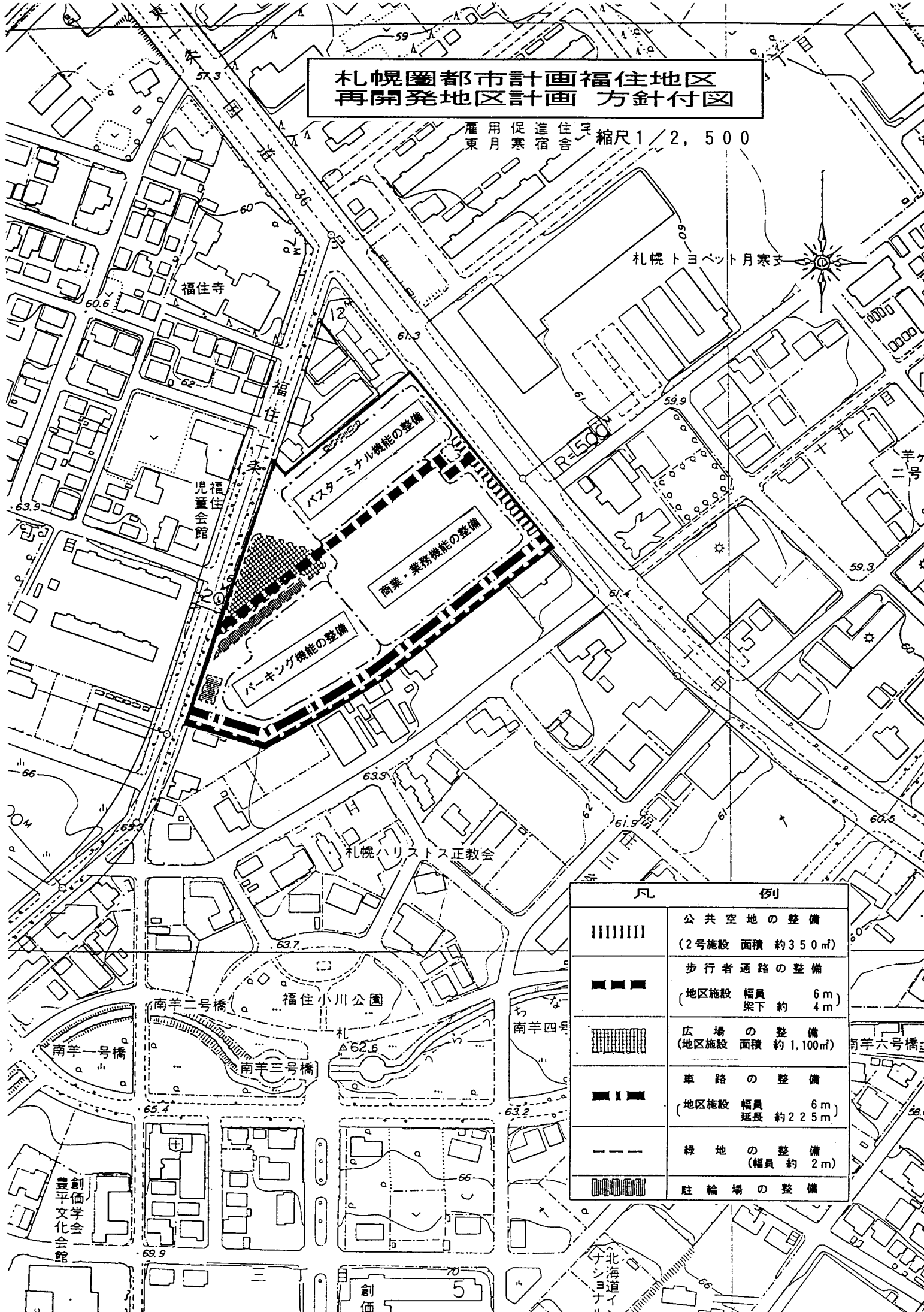
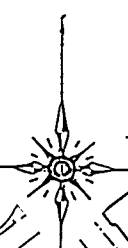
公共空地 (車路)  
(幅員 6m 延長約 225m)

北海道  
道  
ナ  
シ  
ヨ  
ナ

# 札幌圏都市計画福住地区 再開発地区計画 方針付図

雇用促進住宅 縮尺 1/2,500  
東月寒宿舎

札幌トヨペット月寒支店



凡	例
	公共空地の整備 (2号施設 面積 約350㎡)
	歩行者通路の整備 (地区施設 幅員 約 6m 梁下 約 4m)
	広場の整備 (地区施設 面積 約 1,100㎡)
	車路の整備 (地区施設 幅員 約 6m 延長 約 225m)
	緑地の整備 (幅員 約 2m)
	駐輪場の整備