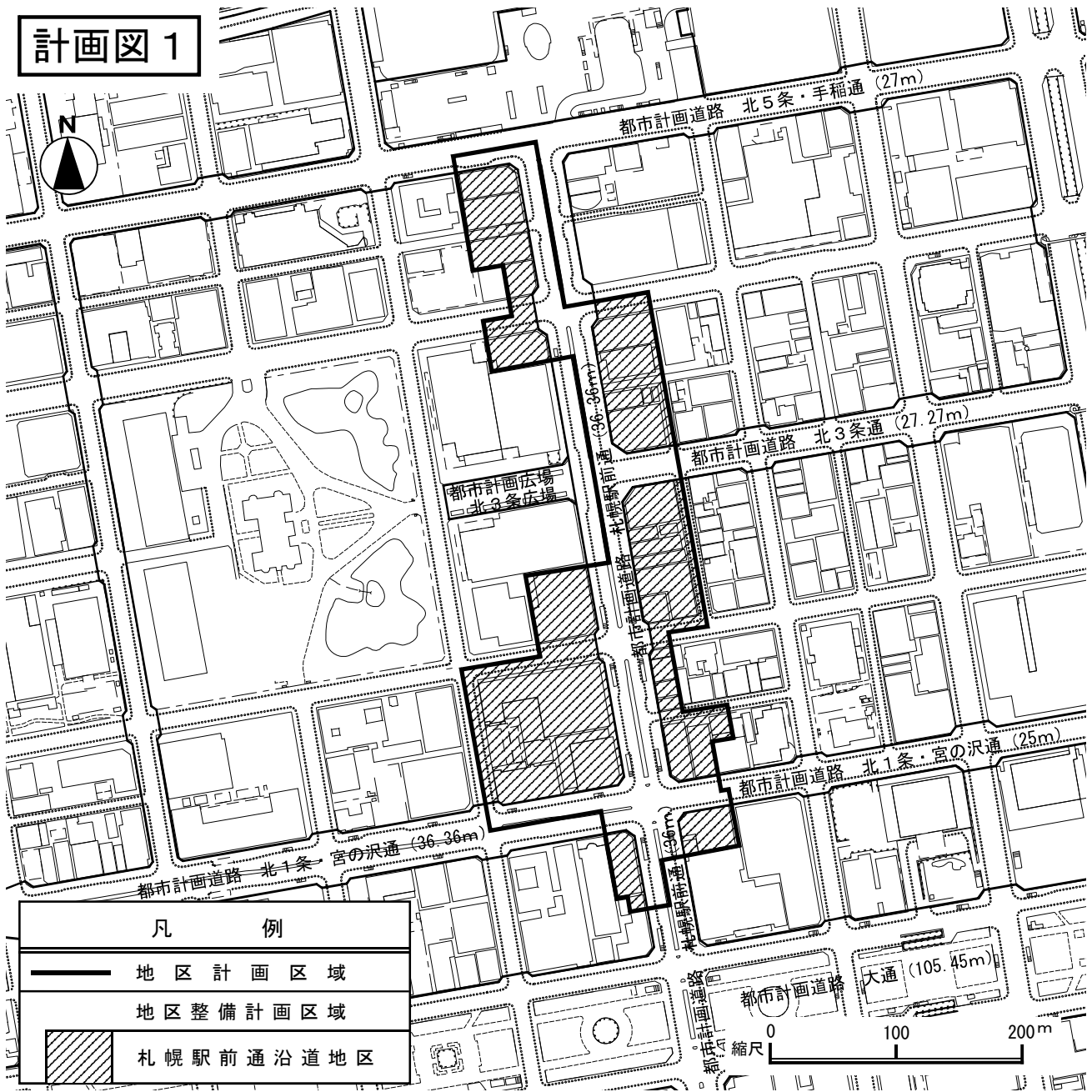


札幌圏都市計画 札幌駅前通北街区 地区計画

位置図



計画図 1

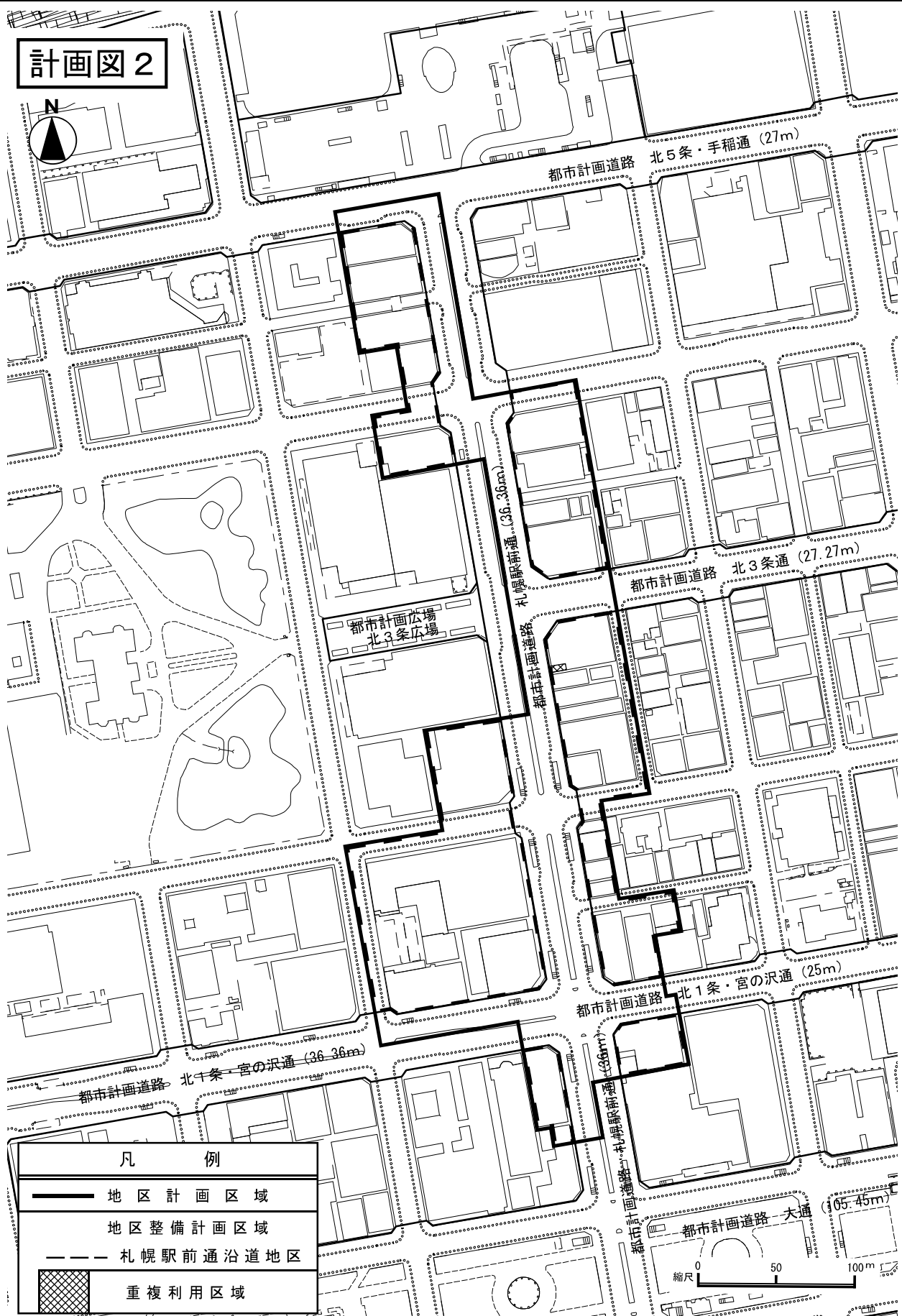


凡 例

- 地区計画区域
- 地区整備計画区域
- 札幌駅前通沿道地区

札幌圏都市計画 札幌駅前通北街区 地区計画

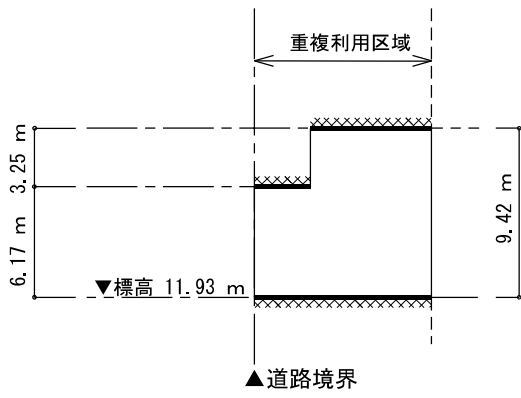
計画図 2



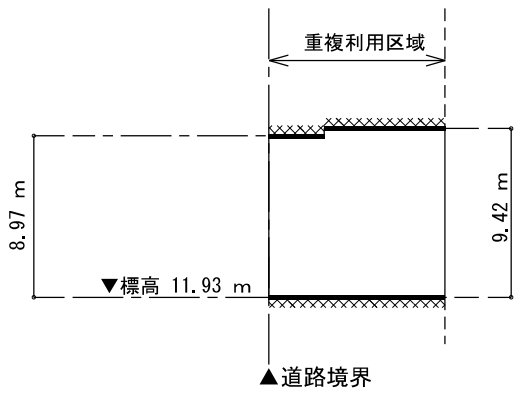
凡 例

- 地区計画区域
- 地区整備計画区域
- 札幌駅前通沿道地区
- 重複利用区域

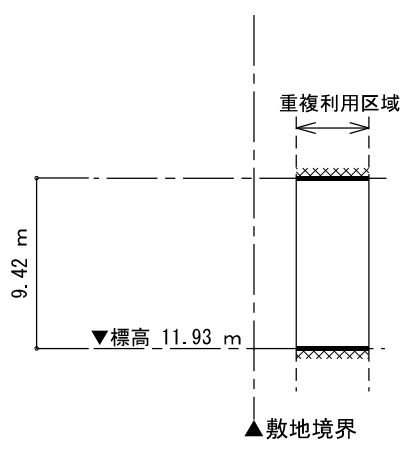
計画図 3



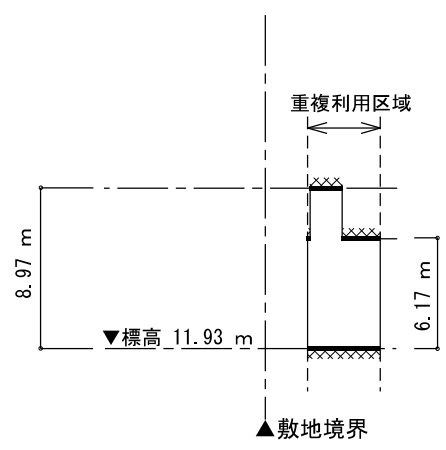
■ A - A' 断面



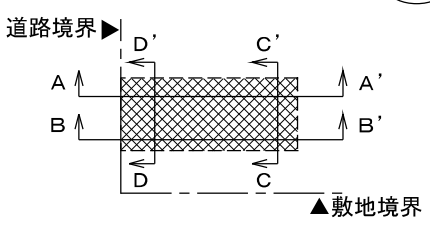
■ B - B' 断面



■ C - C' 断面



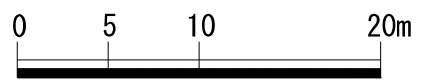
■ D - D' 断面



■ 重復利用区域平面

凡例

	道路上部における建築物等の建築限界
	道路下部における建築物等の建築限界



1/400