


札幌圏都市計画 平岡中央地区 地区計画

位置図



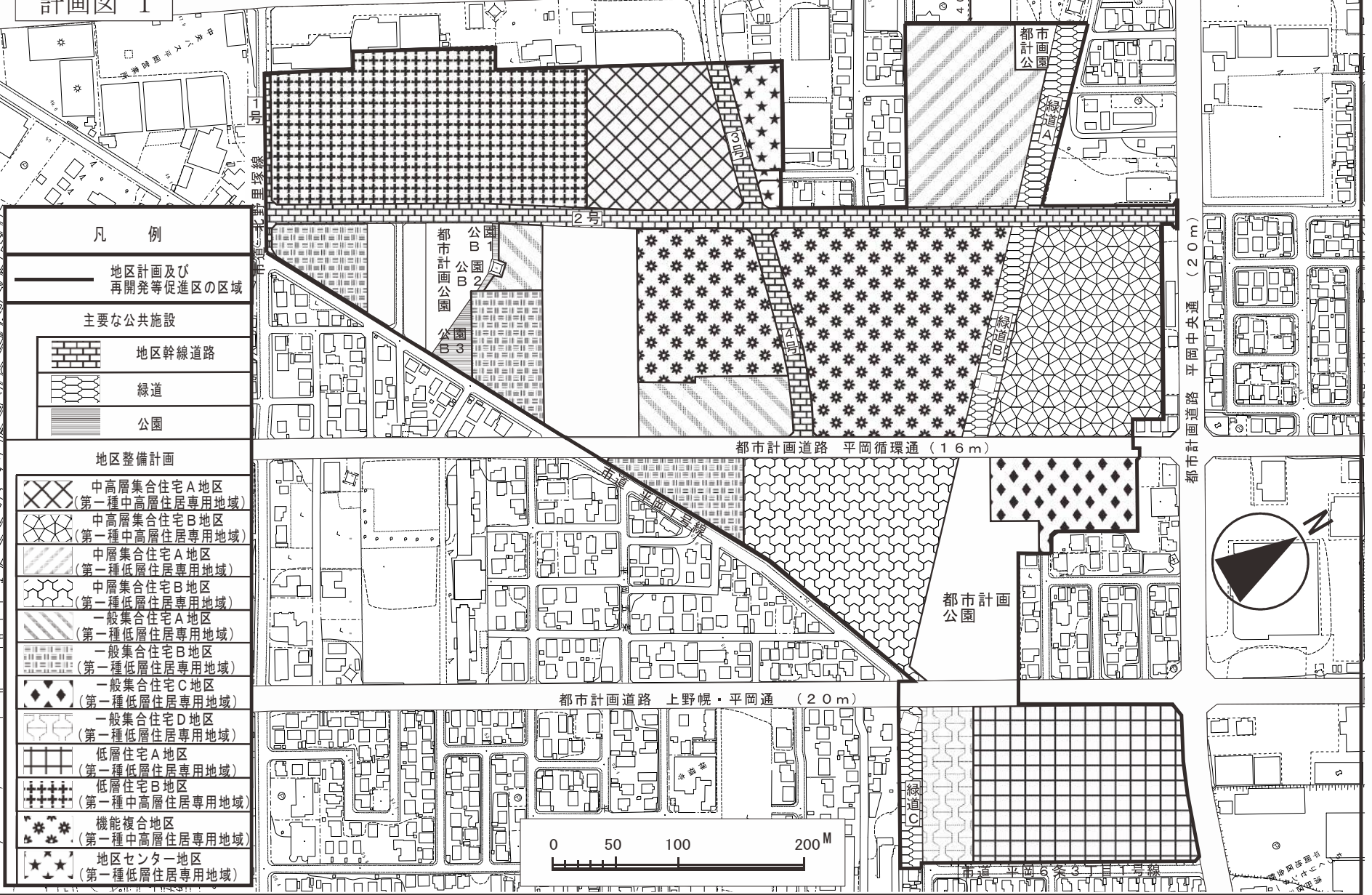
平岡中央地区



札幌圏都市計画 平岡中央地区 地区計画

計画図 1

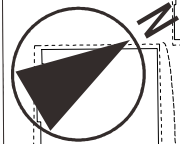
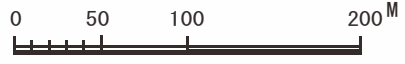
都市計画道路 厚別・滝野公園通 (25m)



凡例

	地区計画及び再開発等促進区の区域
	主要な公共施設
	地区幹線道路
	緑道
	公園
地区整備計画	
	中高層集合住宅A地区 (第一種中高層住居専用地域)
	中高層集合住宅B地区 (第一種中高層住居専用地域)
	中層集合住宅A地区 (第一種低層住居専用地域)
	中層集合住宅B地区 (第一種低層住居専用地域)
	一般集合住宅A地区 (第一種低層住居専用地域)
	一般集合住宅B地区 (第一種低層住居専用地域)
	一般集合住宅C地区 (第一種低層住居専用地域)
	一般集合住宅D地区 (第一種低層住居専用地域)
	低層住宅A地区 (第一種低層住居専用地域)
	低層住宅B地区 (第一種中高層住居専用地域)
	機能複合地区 (第一種中高層住居専用地域)
	地区センター地区 (第一種低層住居専用地域)

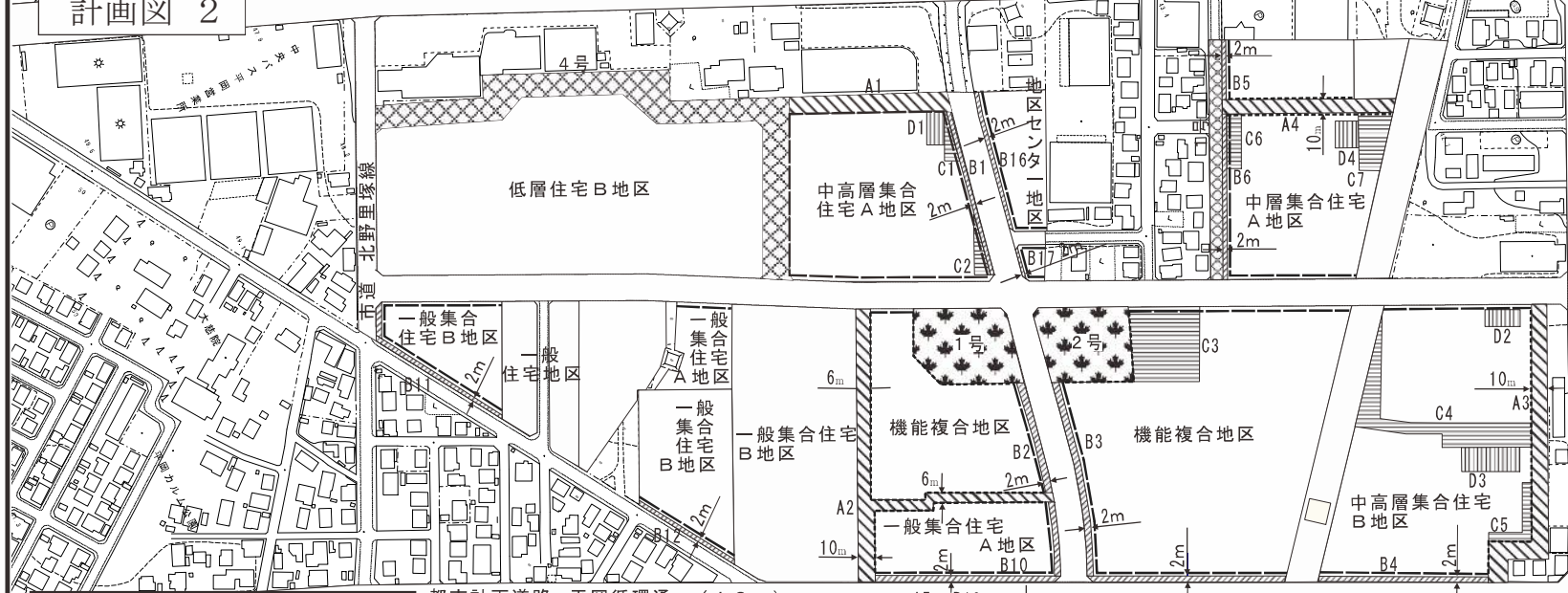
都市計画道路 上野幌・平岡通 (20m)



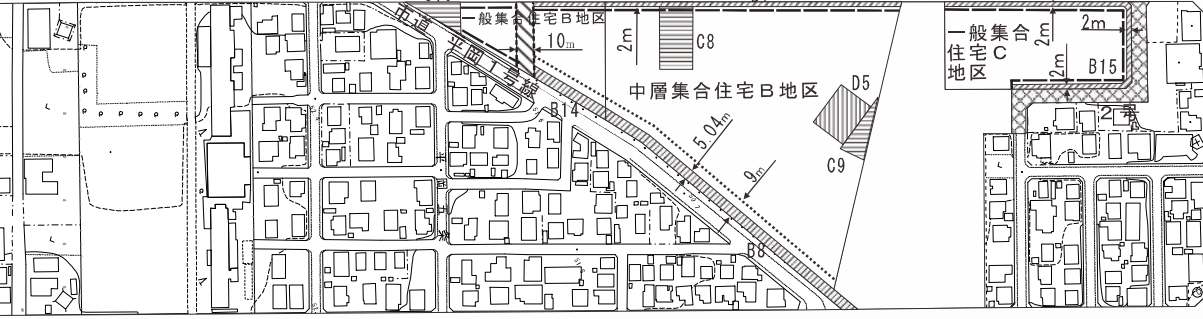
札幌圏都市計画 平岡中央地区 地区計画

計画図 2

都市計画道路 厚別・滝野公園通 (25m)



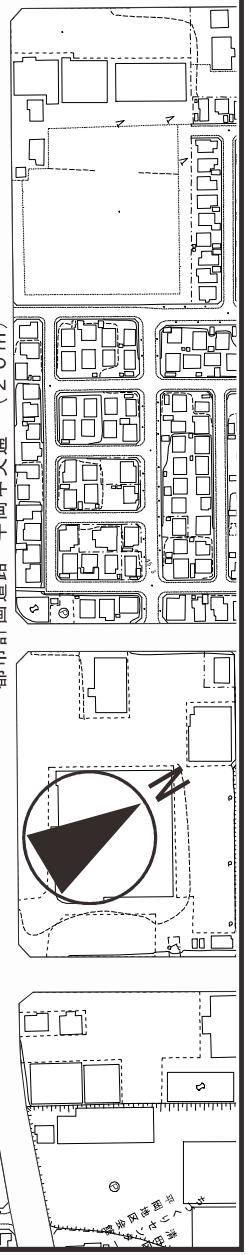
都市計画道路 平岡循環通 (16m)



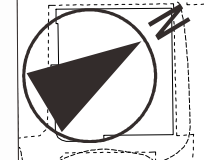
都市計画道路 上野幌・平岡通 (20m)



都市計画道路 平岡中央通 (20m)

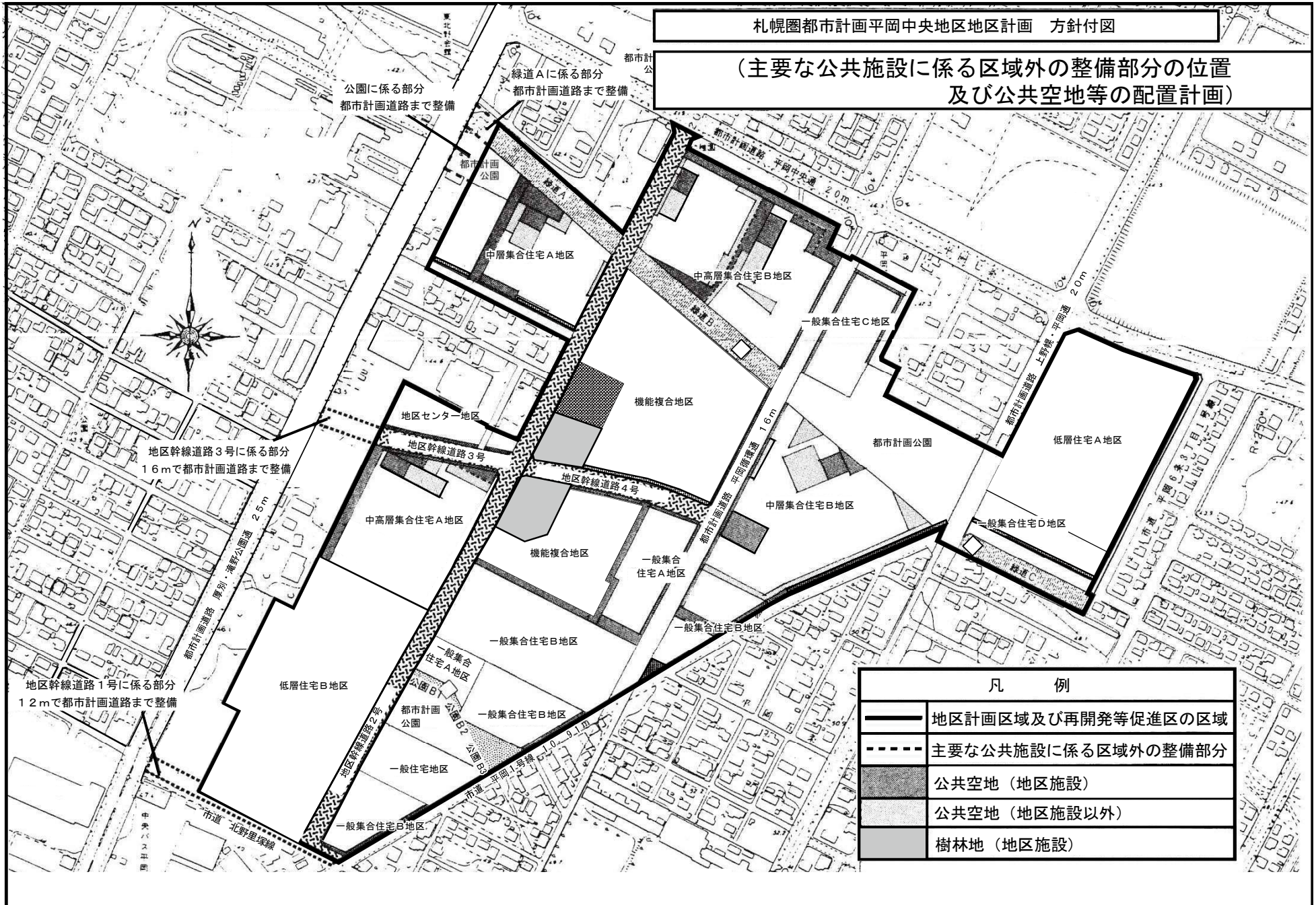


凡 例	
地区整備計画	
地区施設	
	区画道路
	樹林地
	公共空地 A
	公共空地 B
	公共空地 C
	公共空地 D
壁面の位置の制限	
	壁面線 (3.0m後退)
	壁面線 (表示のとおり)



札幌圏都市計画平岡中央地区地区計画 方針付図

(主要な公共施設に係る区域外の整備部分の位置
及び公共空地等の配置計画)



凡 例	
	地区計画区域及び再開発等促進区の区域
	主要な公共施設に係る区域外の整備部分
	公共空地 (地区施設)
	公共空地 (地区施設以外)
	樹林地 (地区施設)