

れきし まき
まちの歴史の巻

しま よし たけ
島 義勇 さん

この人は島 義勇
とって、さっぼろの
基本をつくった人じゃよ。

さっぼろの
父さんだ。

この銅像は
市役所の1階
ロビーにあります。

25

まちの歴史の巻

それではっ!!

私はパトロール
にもどります。

さっぼろのまちが
どんなふうになったか
教えてあげよう。

時計台じいちゃん
話長いから...

ボソッ

これ、
マチコ

26

豊平川(とよひらがわ)



小豆(あずき)

もうひとつ問題です。
さっぼろは石狩地方の
どのへんにあるでしょう？

さっぽろの誕生 たんじょう 明治2年(1869年)~明治32年(1899年)

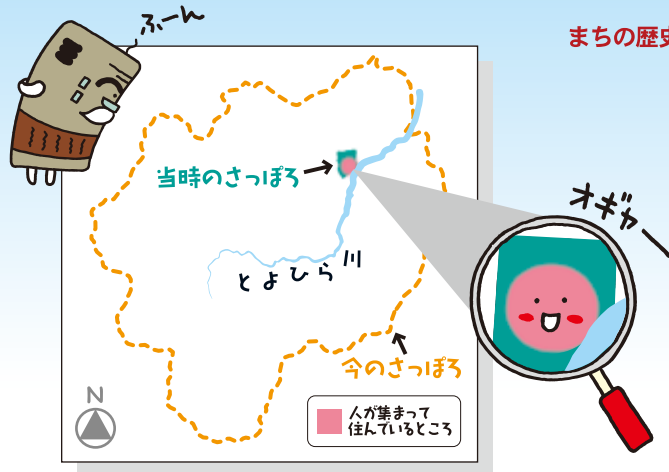



このころの大通

さっぽろが誕生したころ、大通はまだ公園ではなかった。役人のまちと商人のまちの境目だったんじゃないよ。

時計台じいちゃん
この絵なあに？

このころの
子どもの遊び
竹馬 →



1869年のデータ

人口		データなし
10才の身長 (平均)	男の子 女の子	データなし
米10kg	0.61円	

は10万人

これは明治の初めのさっぽろじゃよ。おお、小さくてめんこいのお…。



藍の里(あいのさと)



蝦夷紫(えぞむらさき)


オレンジ色のところです。



さつぼろを開拓するための役所




わー、時代劇
みたいー!



シカ?

それは明治2年の
ことじゃった…

さつぼろの開拓を
命じられた島義勇は、
山の上から大地を
見わたして考えた…



うーん、
どんなまちに
しよう…。

コタンバツの丘にて
(今の円山のあたり?)

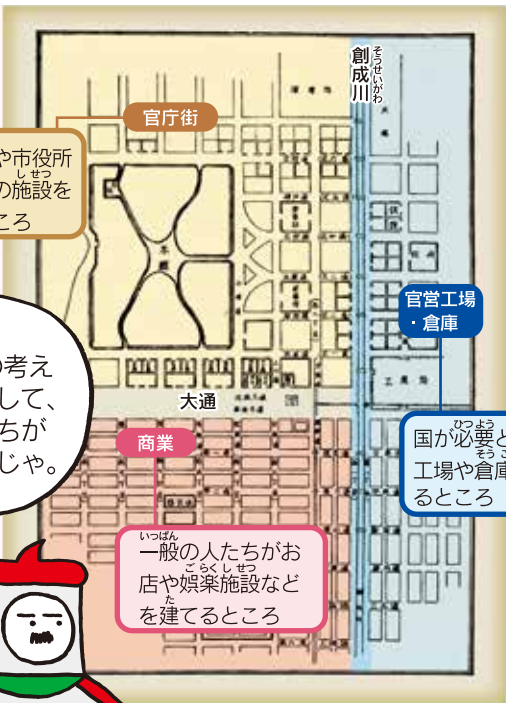
芸術の森(げいじゅつのもり)



蝦夷松(えぞまつ)

これがさつぼろの形





北海道庁や市役所など公共の施設を建てるところ

国が必要と考えた工場や倉庫を建てる

そして
島義勇の考えをもとにして、こんなまちができたんじゃ。

31

明治6年(1873年)ころの地図



ひえ～！今のさっぽろと同じだ！！

ワシの想いが生きてある...

ふるふる

32

今のさっぽろ(大通周辺)

三角山(さんかくやま)



ポプラ(ぽぷら)


へえ～





せん ぜん 戦前のさっぽろ 明治32年(1899年)～昭和20年(1945年)



このころの大通公園



1899年のデータ

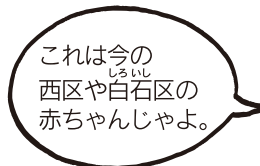
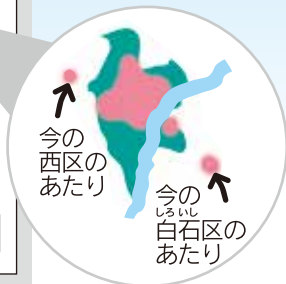
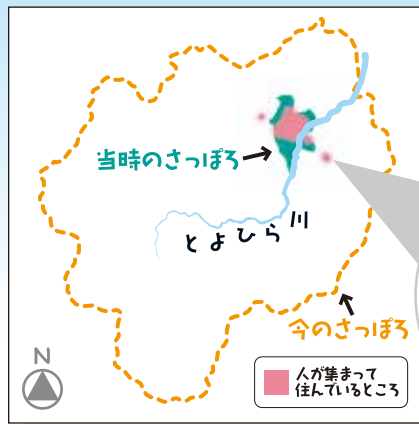
人口   40,578人

10才の身長 (平均) 男子 123.9cm 女子 123.9cm

米10kg 0.67円

 は10万人

このころの
子どもの遊び
ビー玉。 → 



まださっぽろとは
別々の村
だったが。

34

モエレ沼(もえれぬま)



オーロラ(おーろら)

めん せき 面積は112,126ヘクタール





駅前通(明治)

馬鉄(ばてつ)

まちなかを馬が走ってる!

昔の鉄道は馬が乗り物を引っ張ってたんじゃ。



駅前通(大正)

やがて、これが今でいう「市電」となったというワケ。

じょうざんけい 定山溪鉄道というのもあったぞ。

じょうざんけい 定山溪温泉まで走っとた。



定山溪鉄道 豊平駅

19世紀


まちが大きくなってきて、便利な乗り物やおしゃれな建物ができたんじゃ。



35

36

楡(えるむ)



山鳴らし(やまならし)

1 1 2 1 2 6
「1年生 いくつかは いくつかは 6年生」
って覚えてね!



たてもの
乗り物の次は建物ぐみ!

このころのワシのご近所さんたちじゃ。おしゃれじゃろ。

市役所くんのおじいさん…とワシ!

ワシ、最初は学校だったんじや。

時計台じいちゃん
このころから
生きてるの!?

ひえー



(北1条西2丁目)

37

まちの歴史の巻

これは、さつぽろ初の洋風ホテル、豊平館じゃ。最初に泊まったのはなんと明治天皇!



昔(北1条西1丁目)

今は中島公園で静かに暮らしてある。

おぬし引越したのか



今(中島公園)

38

創成柳(そうせいやなぎ)



樹氷(じゅひょう)



ちなみに1ヘクタールは
たて100m×よこ100m
の広さです。



戦後のさつぼろ 昭和20年(1945年)～昭和47年(1972年)



このころの大通公園



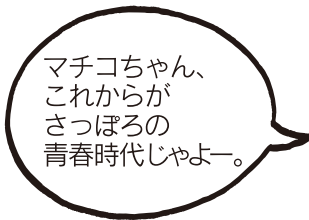
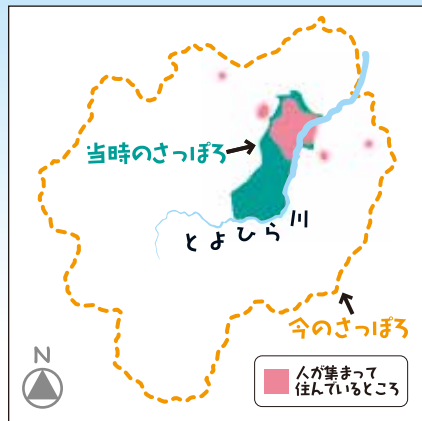
1945年のデータ

人口 220,139人

10才の身長 (平均) 男子 126.1 cm
女子 125.7 cm

米10kg 6円


は10万人



まちの歴史の巻



イエーイ



氷雨(ひさめ)



雪まつり(ゆきまつり)

さあ、まちなかへ
ズームしましょう。

こと に しの ろ
琴似町・札幌村・篠路村
今の東区など

て いね
手稲町



札幌市

しろ いし
白石村

よろしくねー



わーい

とよ ひら
豊平町
きよたに なく
今の清田区・南区も含みます。

へえー、
みんな別の
まちだったのー。



おおー

さっほろがまわりの
町や村と合体して
どんどん大きくなった
のが見てわかるじゃろ？

あついで
合併と
いうんじや。



陽光白(シャイニングホワイト)



氷白(アイスグリーン)

雲をかき分け…



まちが大きくなるにつれて、こんなことも…

それぞれのまちは
計画的に「碁盤の目」
のように道路を
つくっていたが、

まちとまちの
境目でズレが
できてしまったん
じゃよー

これで
どうじゃ

ムムム
そうきたか…
やりおるのう。

碁盤
碁盤



札幌市北区の写真

この後、あるできごとが
キツカケでさっぽろは
さらに大きく
成長するんじゃ！

だからこんな
道路の形に
なっているのか…

43

44

乳白(ミルクースノー)

鈴蘭(すずらん)

あ、ところで、さっぽろは日本で何番目に
人口が多いと思いますか？

それは...

オリンピック!
かい さい
昭和47年開催
(1972年)



オリンピックの
ために、
いろいろなものが
つくられたのじゃ。

まごまない きょうぎじょう
真駒内公園屋内競技場



せんしゅ
まごまない
選手村
(真駒内)

せんしゅ
だんち
選手村は
今も団地として
使われておる。



おおくらやま
大倉山ジャンプ台

★45

まちの歴史の巻



地下鉄開通

地下鉄ができた
時は感動したのう。



オリンピック見に
行くのに乗った。

さんごう

地下鉄の歴史

あれ? 最初は
南北線しか
なかったんだー。



- | | |
|------------------|---------------------|
| 昭和46年
(1971年) | 南北線ができる (真駒内～北24条) |
| 昭和51年
(1976年) | 東西線ができる (琴似～白石) |
| 昭和53年
(1978年) | 南北線が延長 (北24条～麻生) |
| 昭和57年
(1982年) | 東西線が延長 (白石～新さすほろ) |
| 昭和63年
(1988年) | 東豊線ができる (栄町～豊水すすきの) |
| 平成6年
(1994年) | 東豊線が延長 (豊水すすきの～福住) |
| 平成11年
(1999年) | 東西線が延長 (琴似～宮の沢) |

★46

白樺(しらかば)



落の臺(ふきのとう)

せい かい
正解は5番目です。
とうきょう よこはま おおさか なごや
東京・横浜・大阪・名古屋の次です。

オリンピック後のさっぽろ 昭和47年(1972年)～



このころの大通公園

ビルが増えたのう




どんどん
大きくなって
どんどん
都会になって
きたしよー。


このころ
流行した
オセロゲーム



パンダが
初めて
日本に!



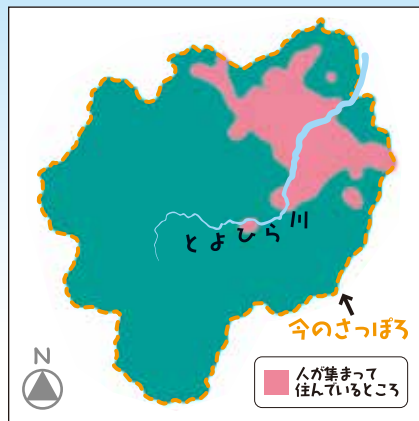
1972年のデータ

人口 
1,099,102人

10才の身長 (平均) 男子 135.8 cm
女子 135.8 cm

米10kg 1,590円

は10万人



まちの歴史の巻



島さんも
びっくりしている
ことじやろー。

人口も増えて
100万人突破じゃ

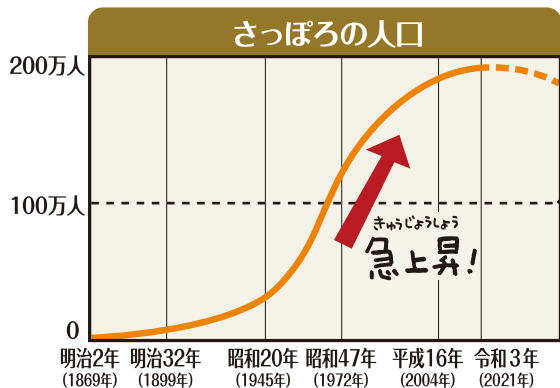


札幌玉葱(さっぽろたまねぎ)




キャベツ(きゃべつ)

さっぽろの道路を
全部つなげると...



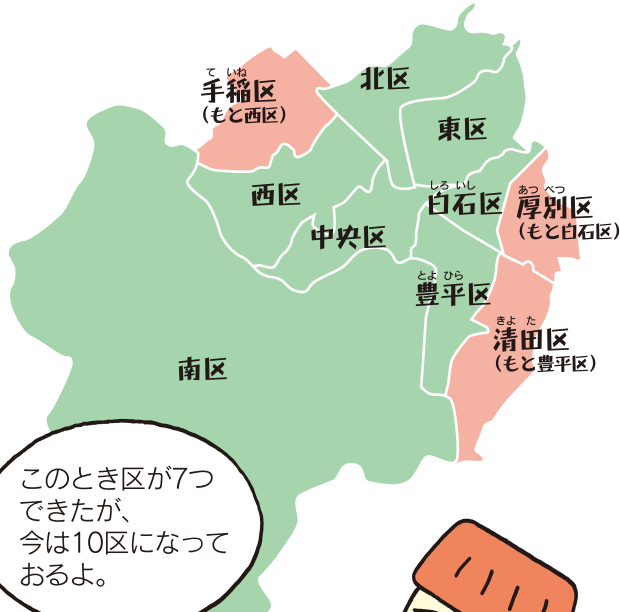
成長したさっぽろは、昭和47年(1972年)に「政令指定都市」になったんじゃ。

※つうの市よりも、いろいろなことができる大都市のこと。政令指定都市になると区がつくれる。



このとき区が7つできたが、今は10区になっておるよ。

3つも増えたの一。



薄(すすき)



中の島(なかのしま)

約5,800km!
インドまで行けちゃいます。




人口100万人以上の大都市で、こんなに雪が降るのはさっぽろだけじゃ！

ユキニモマケズ...

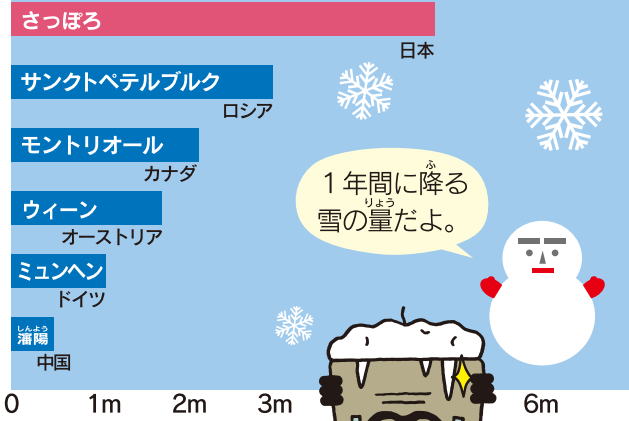


札幌ドーム




本当にさっぽろは立派になったのう

モエレ沼公園



1年間に降る雪の量だよ。



へえさっぽろがこんなに雪が降るー！

馬鈴薯(ばれいしょ)



羊ヶ丘(ひつじがおか)

やっと市街地の様子が見えてきました。



今のさっぽろ



大通公園

今は赤いところがこんなに広がったのじゃ。

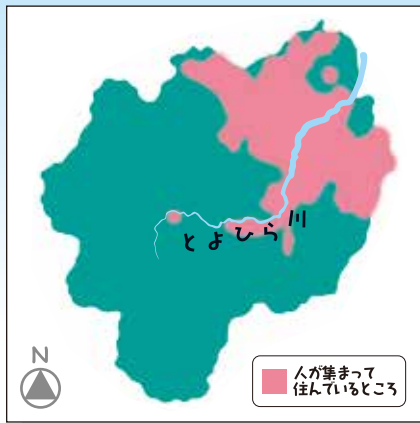
2021年のデータ

人口 1,972,586人

10才の身長 (平均) 男子 140.1cm 女子 141.5cm
※10才の身長は2020年データ

米10kg 4,154円

は10万人



まちの歴史の巻



ちょっと待ったー!

マチコが大人になるころには、さっぽろがゼーンぶ赤くなるとるかもしれんのお。

こんなかんじ...



ビア茶(びあちゃ)





大通公園のあたりです。

藻岩山(もいわやま)



そうはなりません!!

ここからは私が
ご説明します!!

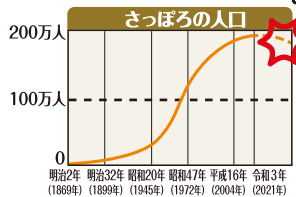


ゼゼゼ
ハハハ

55

さっきの

ここを
よく
見て




さいきん
最近、生まれる
子どもの数が
少なくなってきているため、
今後は人口が減っていくと
予測されています。

だから




こうはなりません!!

それでは
きんぎよと水そうを
例にお話ししましょう。



きんぎよ?



いきなりじゃのう

56


団栗(どんぐり)



熊笹(くまざさ)


右端にはテレビ塔が見えます。






たても
何れえば…

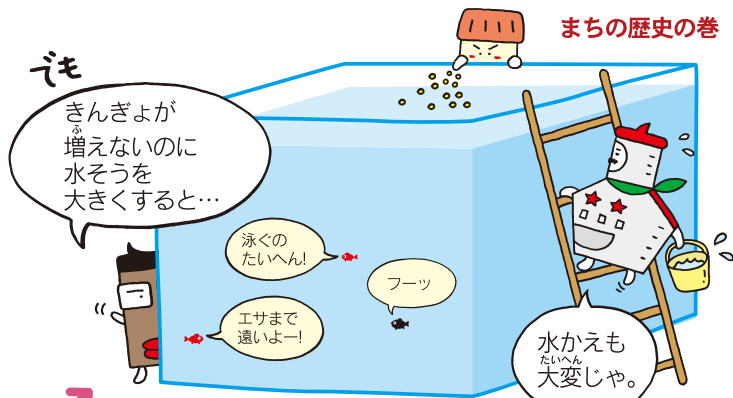
きんぎよが増えると
水そうもそれに合わせて
大きくしますよね。



友だちふえた
けど、きゆうくつ



ぴったり
サイズ!



まちの歴史の巻

づき

きんぎよが
増えないのに
水そうを
大きくすると…

泳ぐの
たいへん!

エサまで
多いよー!

フーツ

水かえも
たいへん
大変じゃ。



住みやすさ
アップ!



それよりも、
きんぎよがもつと
住みやすいように
工夫する方がいい
と思いませんか?

かこ
過去のさっぽろ

人口(きんぎよ)…とても増える

さいきん
最近のさっぽろ

人口(きんぎよ)…
あまり増えない

これからのさっぽろ

人口(きんぎよ)…
少しずつ減っていく

57

58


煉瓦(れんが)



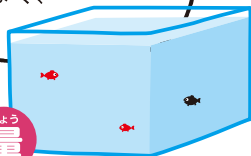
生チョコ(なまちょこ)



さて、赤い四角の中の建物は
何でしょう?



つまり、これからは「住むところ」を増やすのではなく、



リよう量


今みんなが住んでいるところを、より良くしていくことを目指しているのです。

しつ質




しつ質より量!

こんなに広げりゃ
除雪も大変じゃのう。



59



60

ペチカ(ぺちか)



蝦夷鹿(えぞしか)

住所は中央区北1条西2丁目!

