

札幌圏都市計画
広場の変更(案)
(市決定)

大通交流拠点地下広場

令和4年9月
札幌市まちづくり政策局都心まちづくり推進室

札幌圏都市計画広場の変更（札幌市決定）

都市計画広場中 2号大通交流拠点地下広場を次のように変更する。

名 称		位 置	面 積	備 考
番号	広場名			
2	大通交流拠点 地下広場	札幌市中央区大通西 3 丁目、大通西 4 丁目、南 1 条西 3 丁目及び南 1 条 西 4 丁目の各一部	約 0.83ha	多目的広場、 休養施設

「区域は計画図表示のとおり」

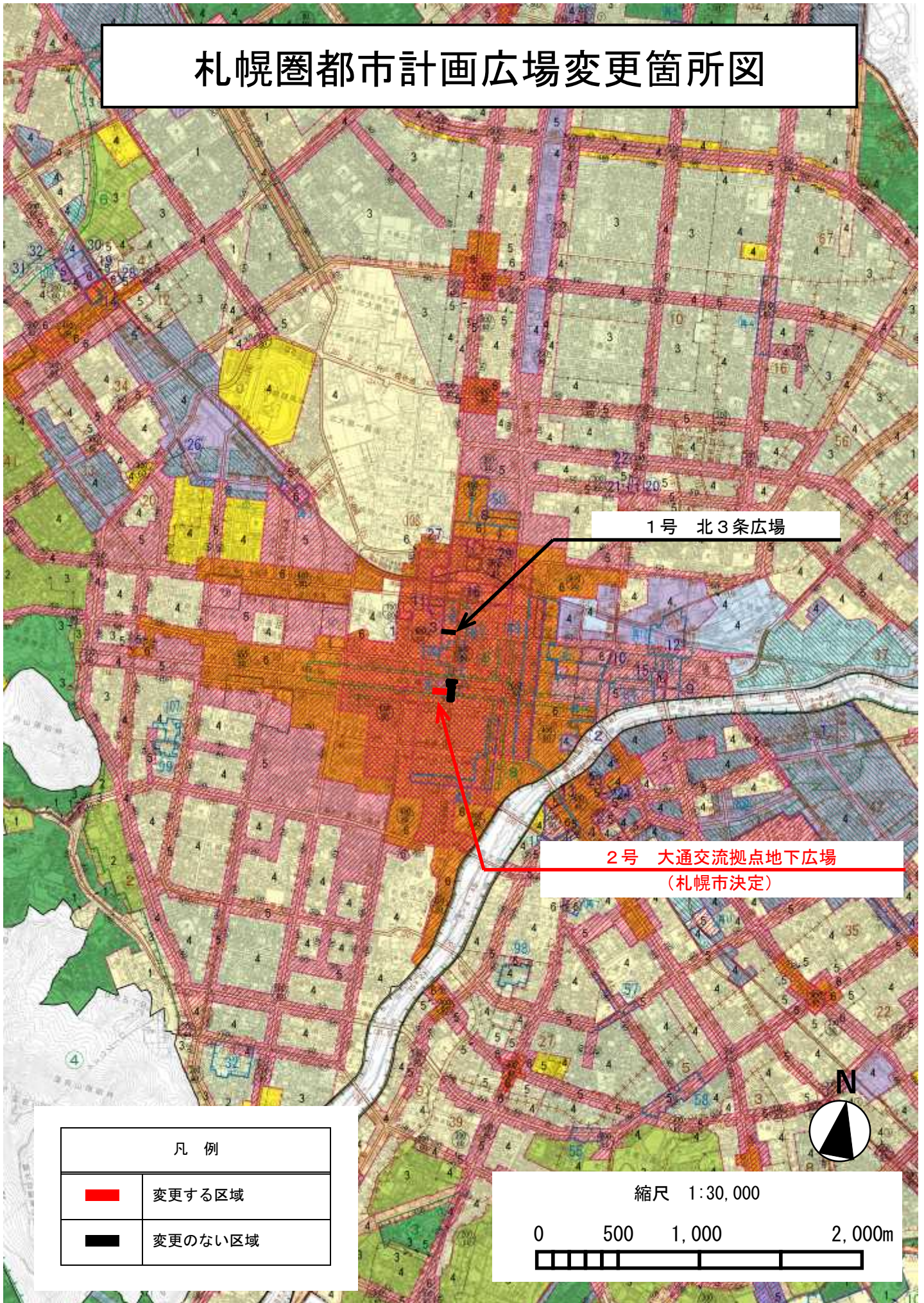
理由書

2号大通交流拠点地下広場において、札幌市中央区大通西 4 丁目地内の民間施設の再開発事業による建替えに伴う広場の拡大は、都心における中心性を象徴するとともに人々の多様な活動を受け止める空間の更なる魅力向上に資するため、本区域の一部を変更する。

変更説明書

新		旧		変更内容
番号	広場名	番号	広場名	
2	大通交流拠点地下 広場	2	大通交流拠点地下 広場	区域の一部変更

札幌圏都市計画広場変更箇所図



札幌圏都市計画広場変更計画図

北海道
郵政局

中央警察署

国道 230号

国道 12号

地下鉄南北線
国道 36号

大通駅

地下鉄東西線

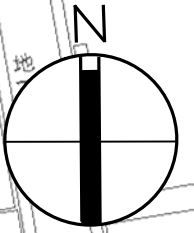
札幌市役所

大通郵便局




南一条
郵便局

西4丁目

3



凡例

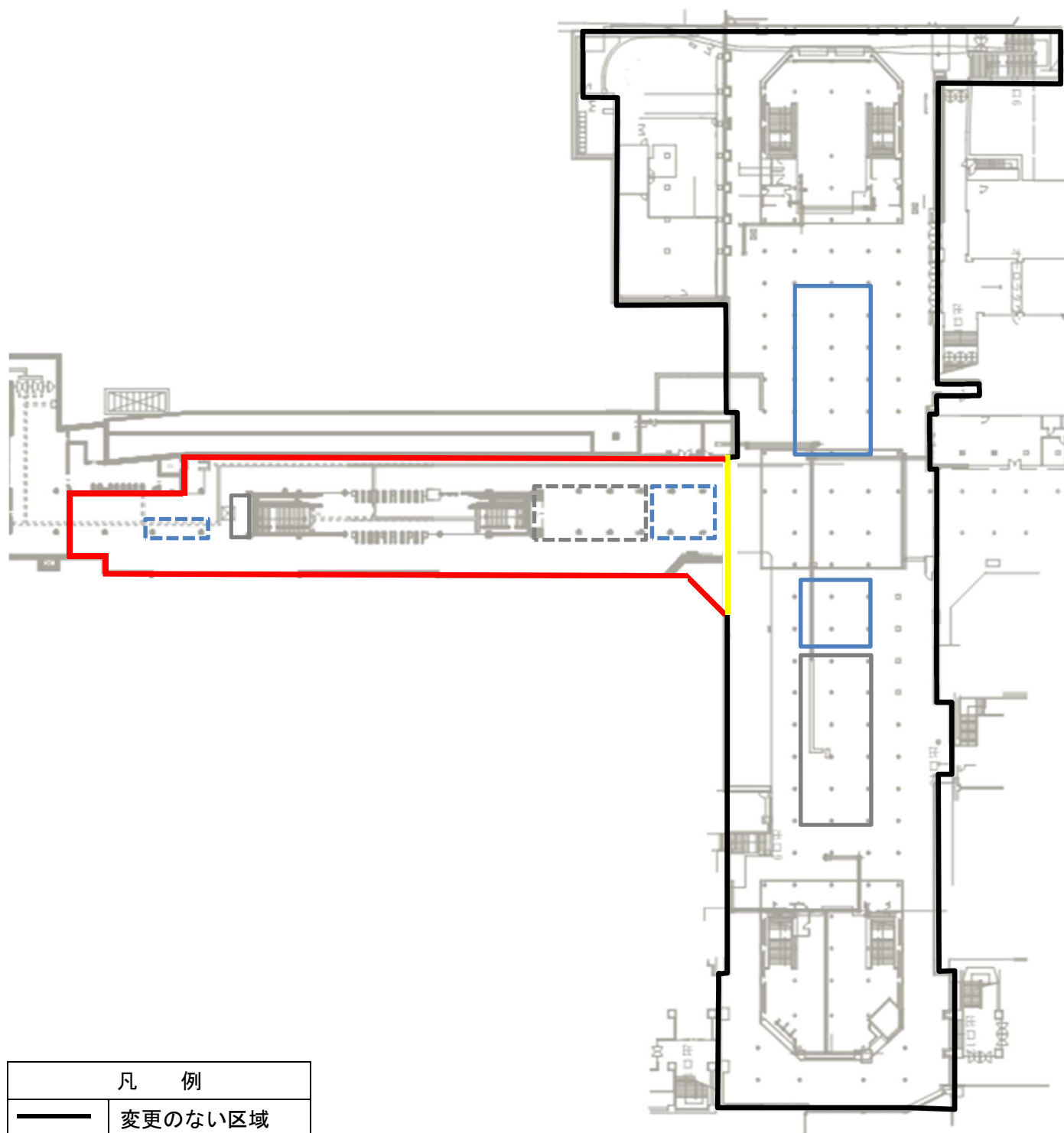
	変更のない区域
	変更前の区域
	変更後の区域

0 50 100m

1/2500

札幌圏都市計画広場変更 参考図

2号 大通交流拠点地下広場



凡 例	
— (thick black line)	変更のない区域
— (yellow line)	変更前の区域
— (red line)	変更後の区域
— (blue solid line)	滞留空間
— (blue dashed line)	滞留空間予定区域
— (grey solid line)	店舗
— (grey dashed line)	店舗予定区域

