

議案第5号

札幌圏都市計画  
道路の変更(案)  
(市決定)

8・4・35 札幌駅前通公共地下歩道  
8・7・9 札幌駅前広場3号地下歩道

令和4年2月  
札幌市まちづくり政策局総合交通計画部

## 札幌圏都市計画道路の変更（札幌市決定）

都市計画道路中 8・4・35 号札幌駅前通公共地下歩道ほか 1 路線を次のように変更する。

種別	名称		位置			区域	構造				備考
	番号	路線名	起点	終点	主な経過地		延長	構造形式	車線の数	幅員	
特殊街路	8・4・35	札幌駅前通公共地下歩道	札幌市中央区北 5 条西 3 丁目	札幌市中央区大通西 3 丁目	札幌市中央区北 3 条西 3 丁目	約 680m	地下式		20m		歩行者専用道路
特殊街路	8・7・9	札幌駅前広場 3 号地下歩道	札幌市中央区北 5 条西 3 丁目	札幌市中央区北 5 条西 3 丁目	札幌市中央区北 5 条西 3 丁目	約 130m	地下式		6.5m		歩行者専用道路

「区域及び構造は計画図表示のとおり」

### 理由書

8・4・35 号 札幌駅前通公共地下歩道のうち、札幌市中央区北 4 条西 3 丁目地内の民間施設の再開発事業による建替えに伴い通路の延長を行うため、区域の一部を変更するものである。

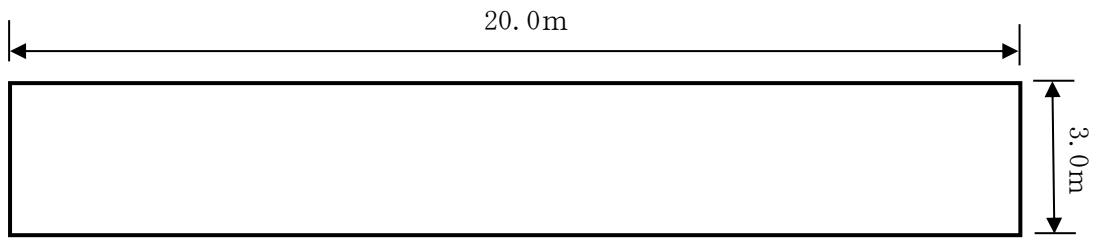
8・7・9 号 札幌駅前広場 3 号地下歩道のうち、札幌市中央区北 4 条西 3 丁目地内の民間施設の再開発事業による建替えに伴う 8・4・35 号 札幌駅前通公共地下歩道の区域変更にあわせて、区域の一部を変更するものである。

### 変更説明書

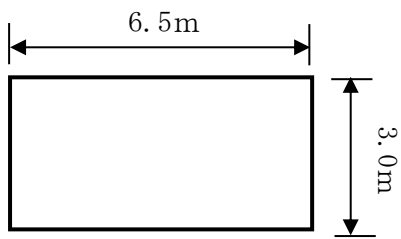
新		旧		変更内容
番号	路線名	番号	路線名	
8・4・35	札幌駅前通公共地下歩道	8・4・35	札幌駅前通公共地下歩道	区域の一部変更
8・7・9	札幌駅前広場 3 号地下歩道	8・7・9	札幌駅前広場 3 号地下歩道	区域の一部変更

定規図

8・4・35 札幌駅前通公共地下歩道



8・7・9 札幌駅前広場3号地下歩道

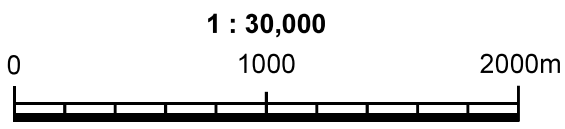
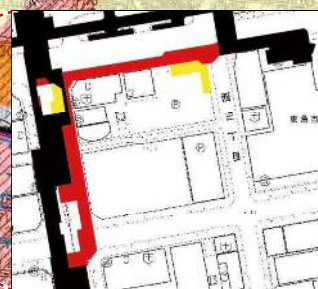


# 札幌圏都市計画道路変更箇所図



8・7・9 札幌駅前広場3号地下歩道  
(札幌市決定)

8・4・35 札幌駅前通公共地下歩道  
(札幌市決定)



凡例	
	変更のない区間
	変更前の区域
	変更後の区域

# 札幌圏都市計画道路変更計画図

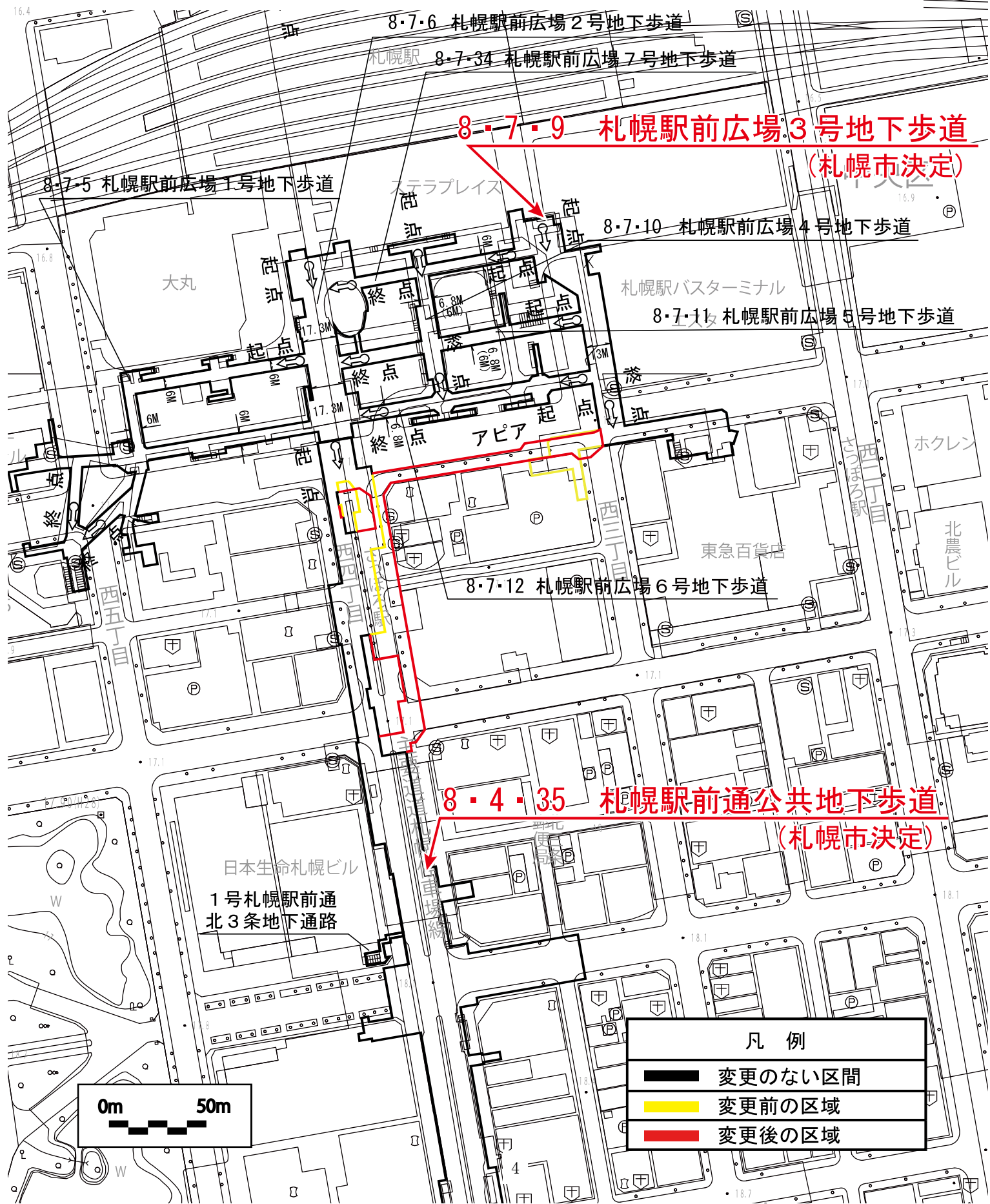
1/2500

8・4・35

札幌駅前通公共地下歩道

8・7・9

札幌駅前広場3号地下歩道



**8・7・9 札幌駅前広場3号地下歩道**

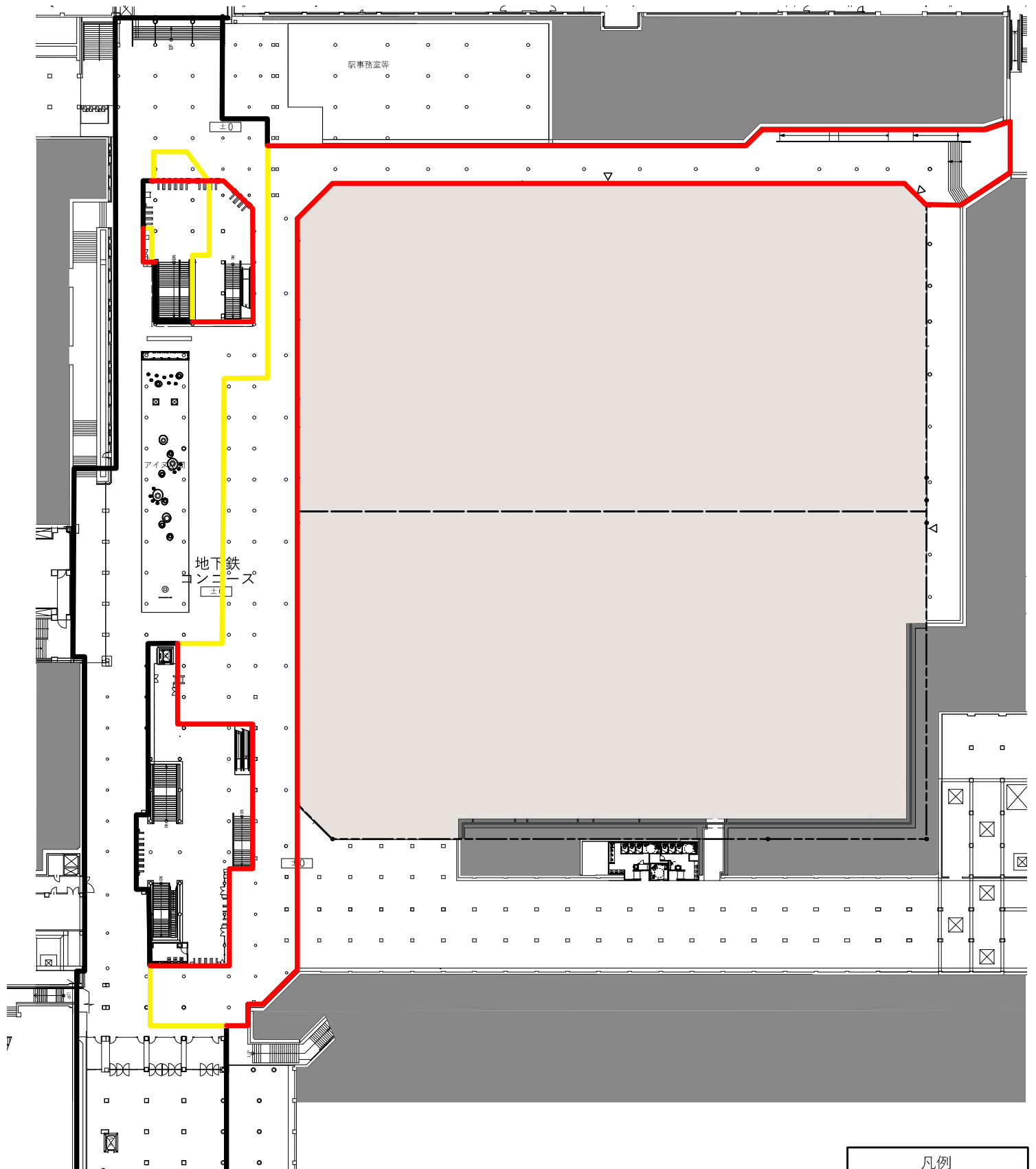
(札幌市決定)





**8・4・35 札幌駅前通公共地下歩道**

(札幌市決定)

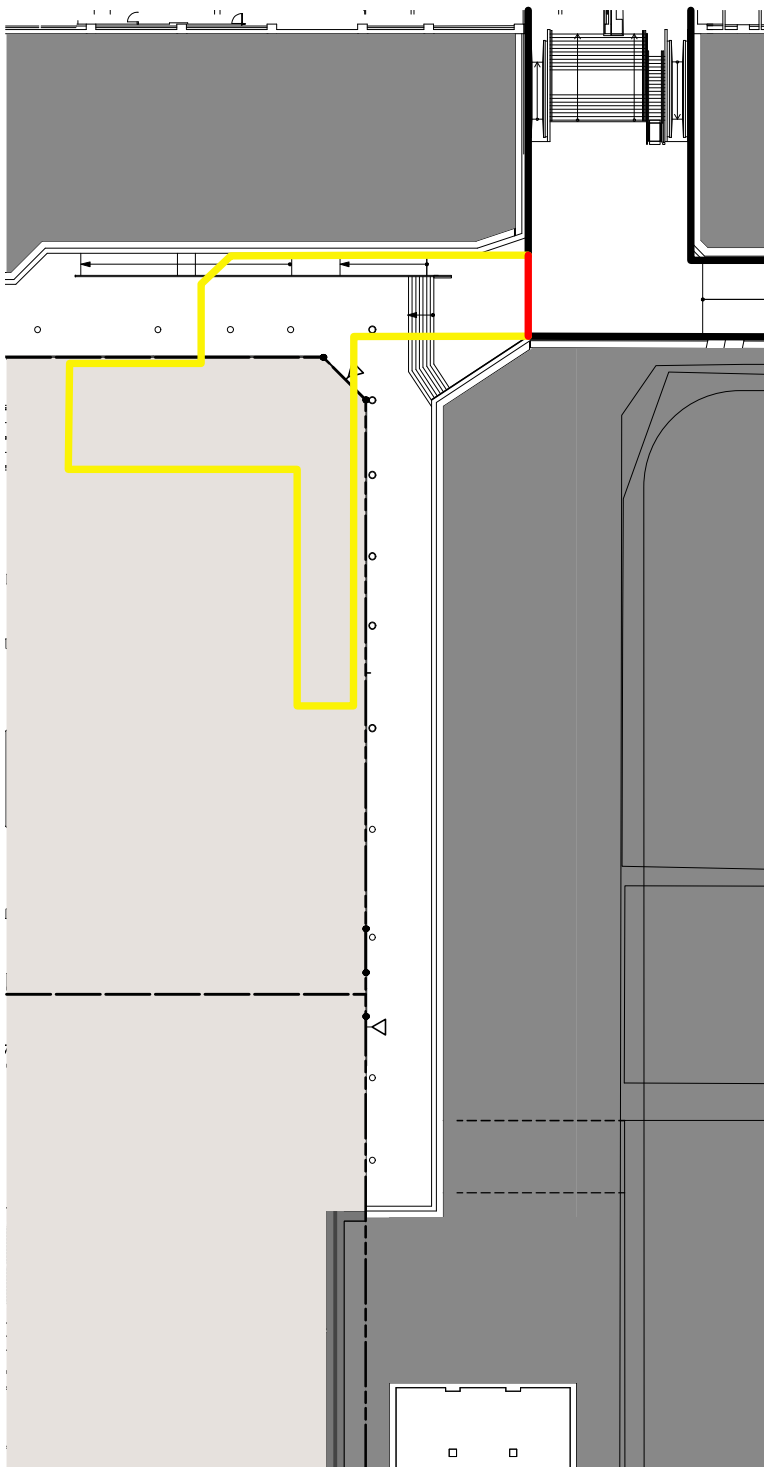
凡例	
■ (黒)	変更のない区間
■ (黄)	変更前の区域
■ (赤)	変更後の区域



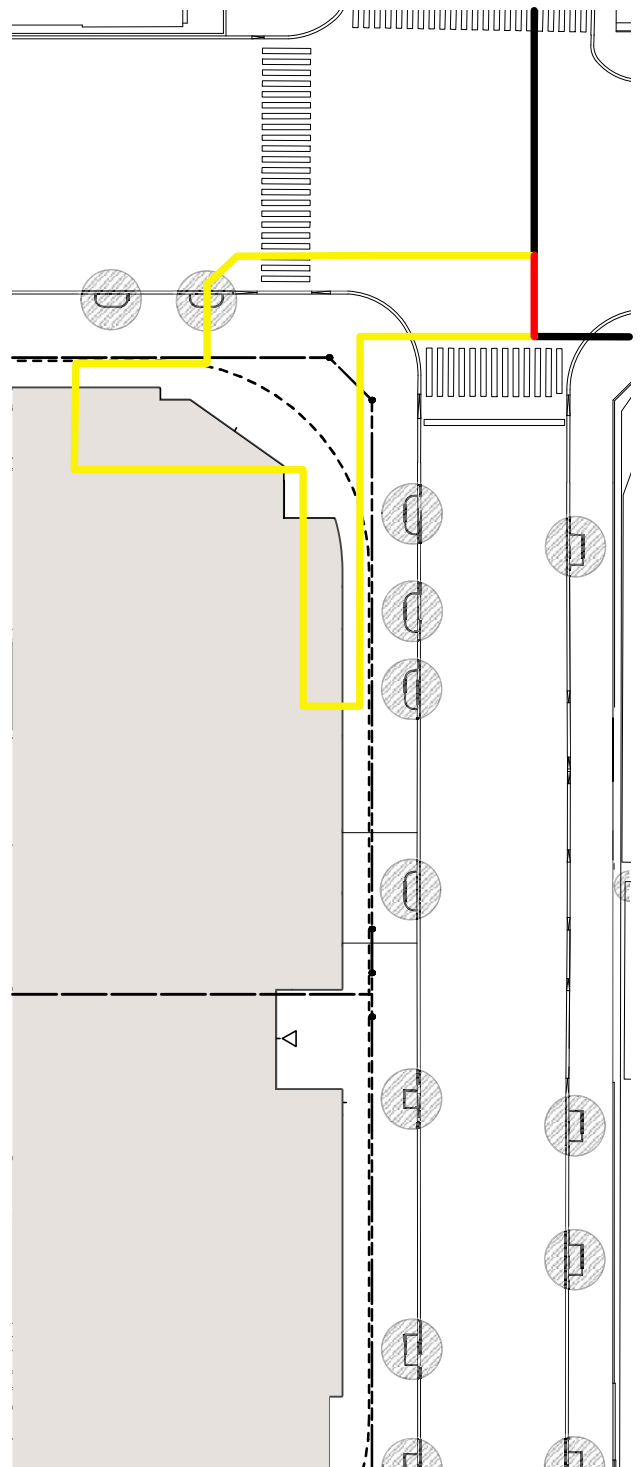


凡例	
	変更前の区域
	変更後の区域
	変更のない区域
	地下1階平面図 S:1/800





※下図は変更後の平面図



地下1階平面図



1階平面図

凡例	
	変更前の区域
	変更後の区域
	変更のない区域
	地下1階・1階平面図 S:1/600

※下図は変更後の平面図