

札幌圏都市計画

公園の変更(案)

(市決定)

2・2・986号 伏見もいわ山公園

平成28年 1月
札幌市環境局みどりの推進部

札幌圏都市計画公園の変更（札幌市決定）

都市計画公園に2・2・986号伏見もいわ山公園を次のように追加する。

種別	名称		位置	面積	備考
	番号	公園名			
街区公園	2・2・986	伏見もいわ山公園	札幌市中央区 南17条西16丁目	約0.21ha	広場、植栽、遊具

「区域は計画図表示のとおり」

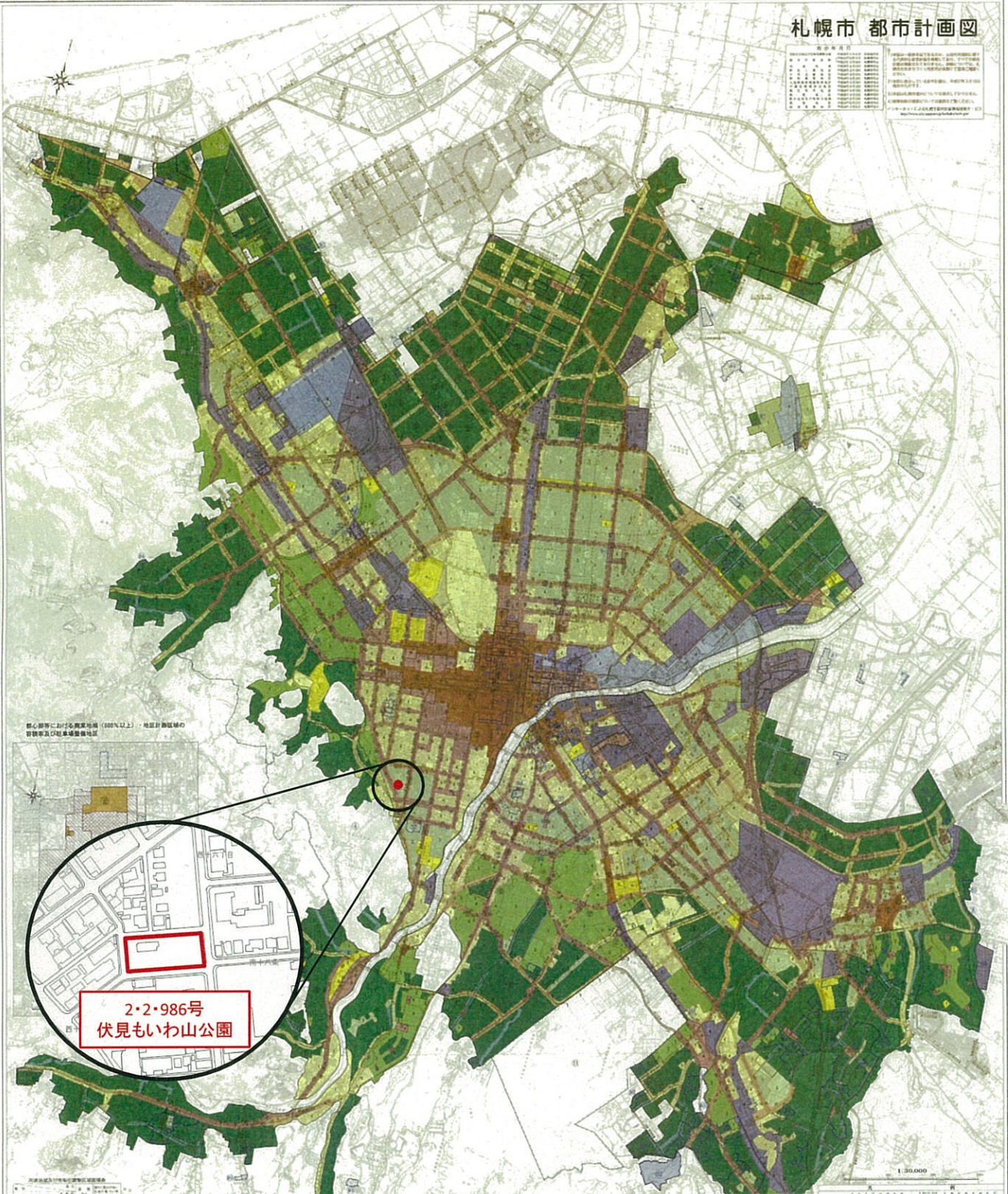
理由

本市における環境整備と近隣住民の日常的な利用に供する公園の整備を図るため、新たに伏見もいわ山公園を計画する。

札幌市 都市計画図

色別凡例

緑色	公園地区
黄色	商業地区
茶色	住宅地区
紫色	工業地区
青色	河川地区
灰色	道路地区
白色	未利用地



2・2・986号
伏見もいわ山公園


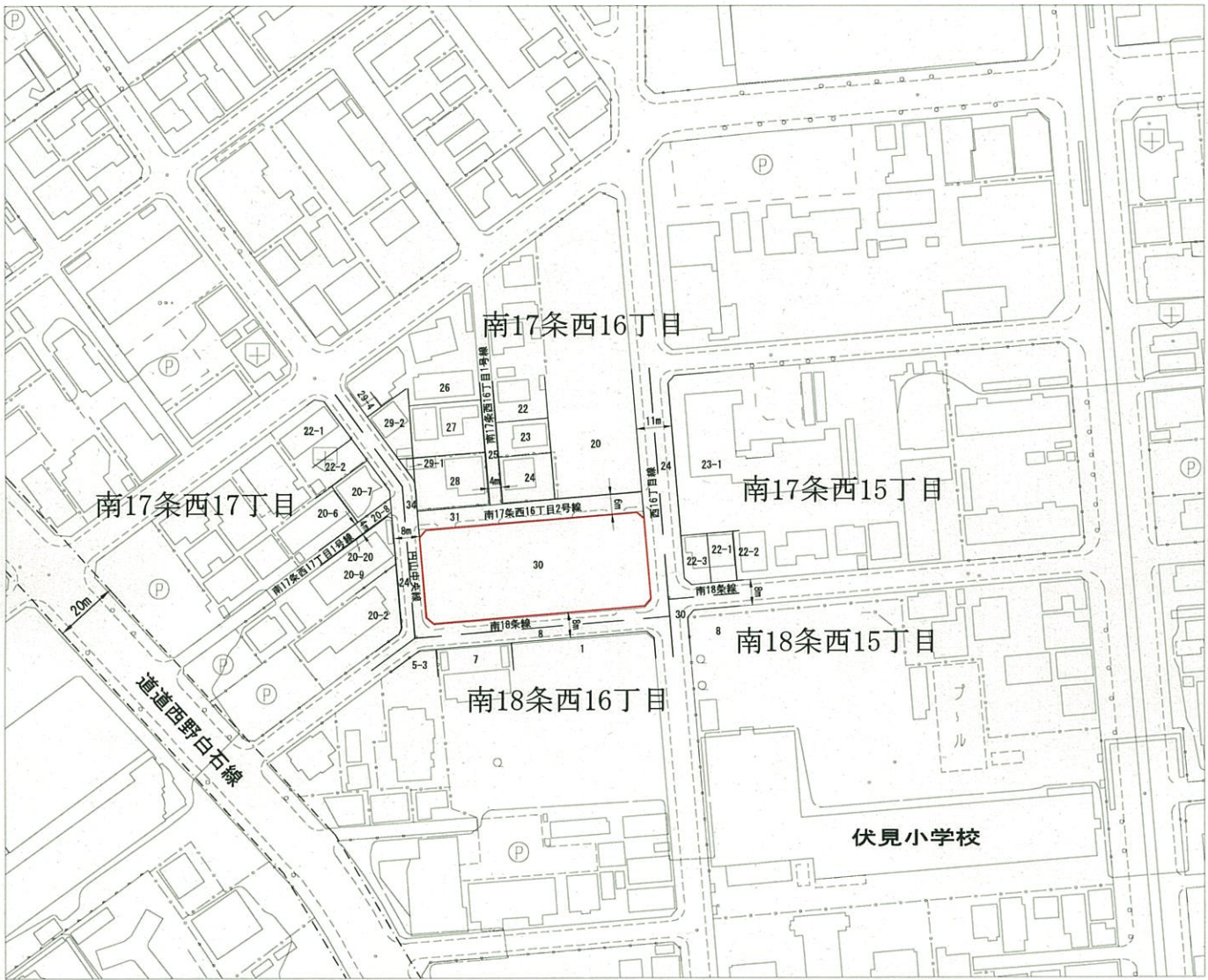
河川流域別河川管理区分区域番号表

河川	管理区分	区域番号
石狩川	1	001
石狩川	2	002
石狩川	3	003
石狩川	4	004
石狩川	5	005
石狩川	6	006
石狩川	7	007
石狩川	8	008
石狩川	9	009
石狩川	10	010
石狩川	11	011
石狩川	12	012
石狩川	13	013
石狩川	14	014
石狩川	15	015
石狩川	16	016
石狩川	17	017
石狩川	18	018
石狩川	19	019
石狩川	20	020
石狩川	21	021
石狩川	22	022
石狩川	23	023
石狩川	24	024
石狩川	25	025
石狩川	26	026
石狩川	27	027
石狩川	28	028
石狩川	29	029
石狩川	30	030
石狩川	31	031
石狩川	32	032
石狩川	33	033
石狩川	34	034
石狩川	35	035
石狩川	36	036
石狩川	37	037
石狩川	38	038
石狩川	39	039
石狩川	40	040
石狩川	41	041
石狩川	42	042
石狩川	43	043
石狩川	44	044
石狩川	45	045
石狩川	46	046
石狩川	47	047
石狩川	48	048
石狩川	49	049
石狩川	50	050
石狩川	51	051
石狩川	52	052
石狩川	53	053
石狩川	54	054
石狩川	55	055
石狩川	56	056
石狩川	57	057
石狩川	58	058
石狩川	59	059
石狩川	60	060
石狩川	61	061
石狩川	62	062
石狩川	63	063
石狩川	64	064
石狩川	65	065
石狩川	66	066
石狩川	67	067
石狩川	68	068
石狩川	69	069
石狩川	70	070
石狩川	71	071
石狩川	72	072
石狩川	73	073
石狩川	74	074
石狩川	75	075
石狩川	76	076
石狩川	77	077
石狩川	78	078
石狩川	79	079
石狩川	80	080
石狩川	81	081
石狩川	82	082
石狩川	83	083
石狩川	84	084
石狩川	85	085
石狩川	86	086
石狩川	87	087
石狩川	88	088
石狩川	89	089
石狩川	90	090
石狩川	91	091
石狩川	92	092
石狩川	93	093
石狩川	94	094
石狩川	95	095
石狩川	96	096
石狩川	97	097
石狩川	98	098
石狩川	99	099
石狩川	100	100

凡例

色別	区分
—	変更後都市計画公園区域

札幌圏都市計画公園	
2・2・986号 伏見もいわ山公園	
位置図(総括図縮小)	
縮尺	1/30,000



凡例

記号	名称
	新規公園決定区域
	条丁界
	地番界
	都市計画道路

札幌圏都市計画公園	
2・2・986号	伏見もいわ山公園
現況図	図面番号No. 5
縮尺	1/1000



凡例

記号	名称
	新規公園決定区域
	条丁界
	地番界
	市道区域

札幌圏都市計画公園	
2・2・986号	伏見もいわ山公園
平面計画図	図面番号No. 6
縮尺	1/300