

議案第2号

札幌圏都市計画  
下水道の変更(案)  
(北海道決定)

令和2年7月

札幌市下水道河川局事業推進部

## 札幌圏都市計画下水道の変更（北海道決定）

札幌圏都市計画 札幌石狩公共下水道「2. 排水区域」を次のように変更する。

### 2. 排水区域

「排水区域は、総括図表示のとおり」

（備考）面積約 25,156 ha（うち処理区域約 25,156 ha）（札幌市分）

### 理 由

区域区分の見直しによる市街化区域の変更及び測量誤差の修正により、排水区域を本案のとおり変更する。

## 変更説明書

1 下水道の名称 札幌石狩公共下水道

2 変更概要

1) 札幌市における市街化区域の拡大及び測量誤差の修正により、排水区域を拡大変更する。

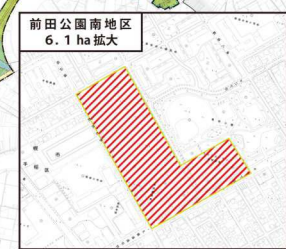
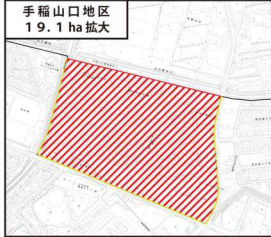
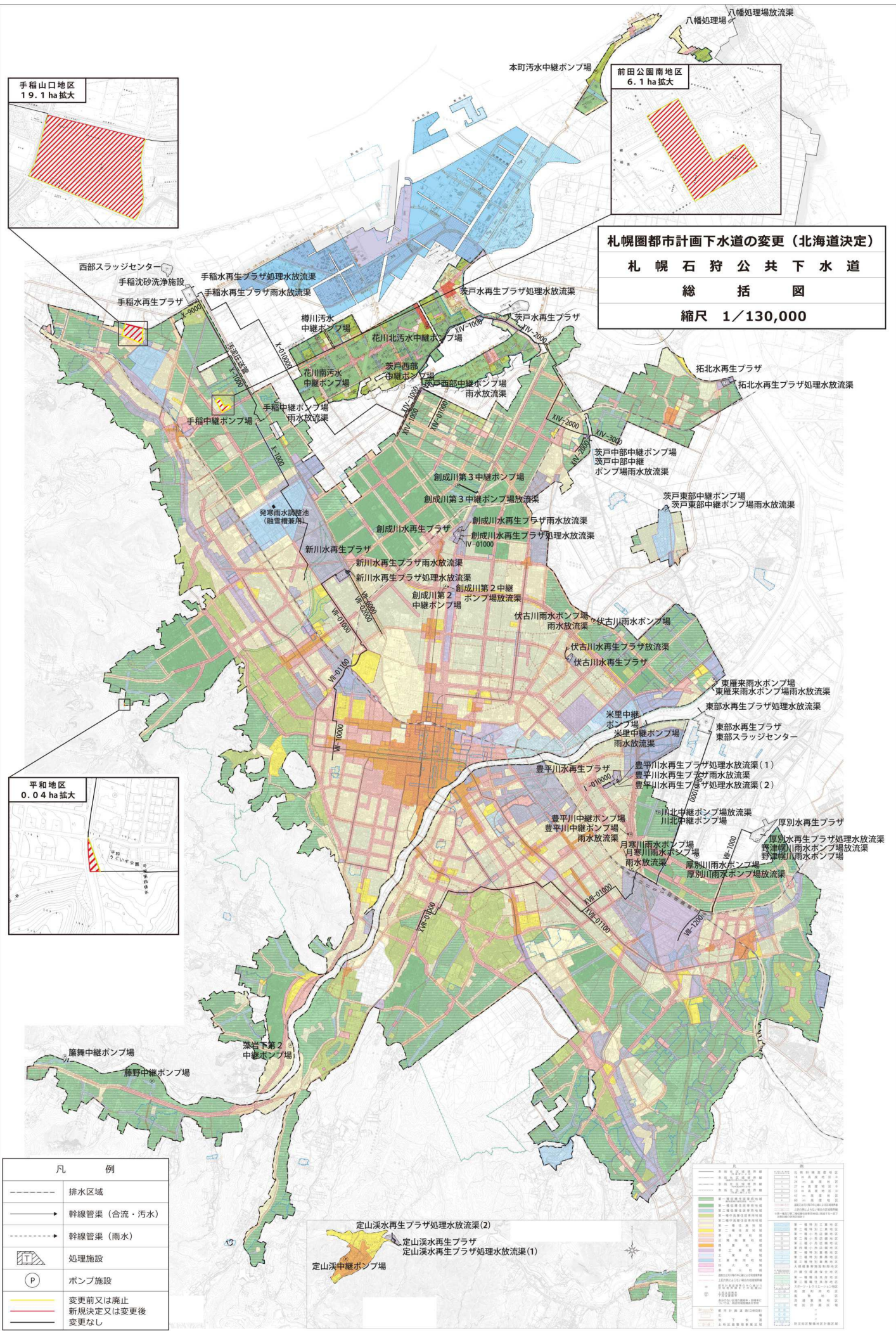
3 新旧対照表

2. 排水区域

「上段」変更前、「下段」変更後

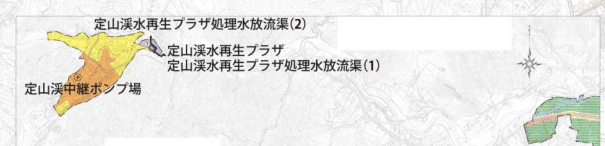
本文	(備考)	変更の理由
「排水区域は総括図表示のとおり」	面積約 25,139 ha (うち処理区域約 25,139 ha) (札幌市分)	市街化区域の変更及び測量誤差の修正により、排水区域を変更する。面積は約 17 ha 拡大。
”	面積約 25,156 ha (うち処理区域約 25,156 ha) (札幌市分)	





札幌圏都市計画下水道の変更（北海道決定）  
札幌石狩公共下水道  
総括図  
縮尺 1/130,000

凡 例	
	排水区域
	幹線管渠（合流・汚水）
	幹線管渠（雨水）
	処理施設
	ポンプ施設
	変更前又は廃止
	新規決定又は変更後
	変更なし



色	名称	説明
青	第一排水区域	...
緑	第二排水区域	...
黄	第三排水区域	...
赤	第四排水区域	...
紫	第五排水区域	...
茶	第六排水区域	...
黒	第七排水区域	...
白	第八排水区域	...
...	...	...

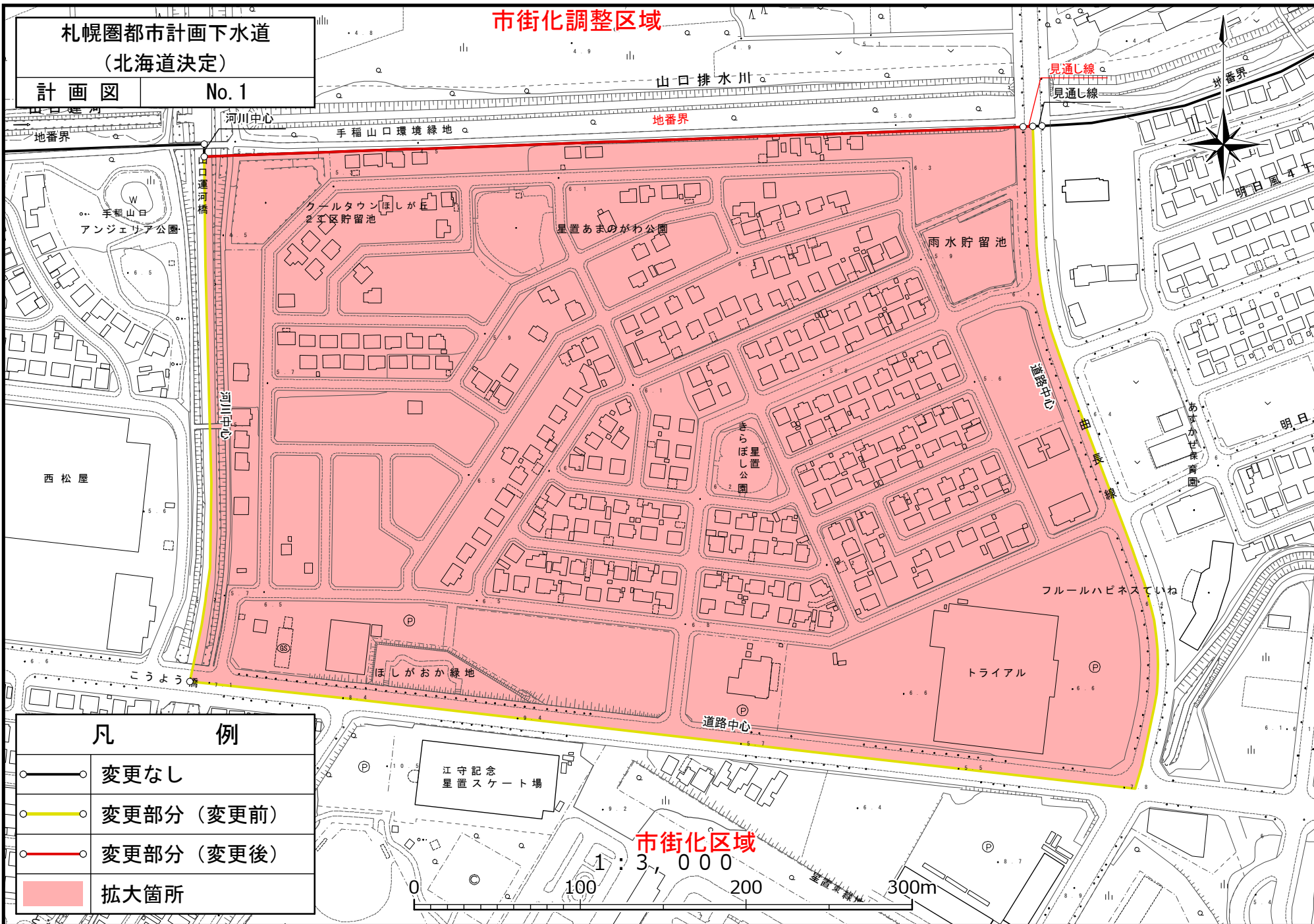


札幌圏都市計画下水道  
(北海道決定)

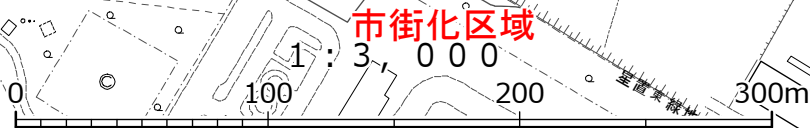
計画図

No. 1

市街化調整区域



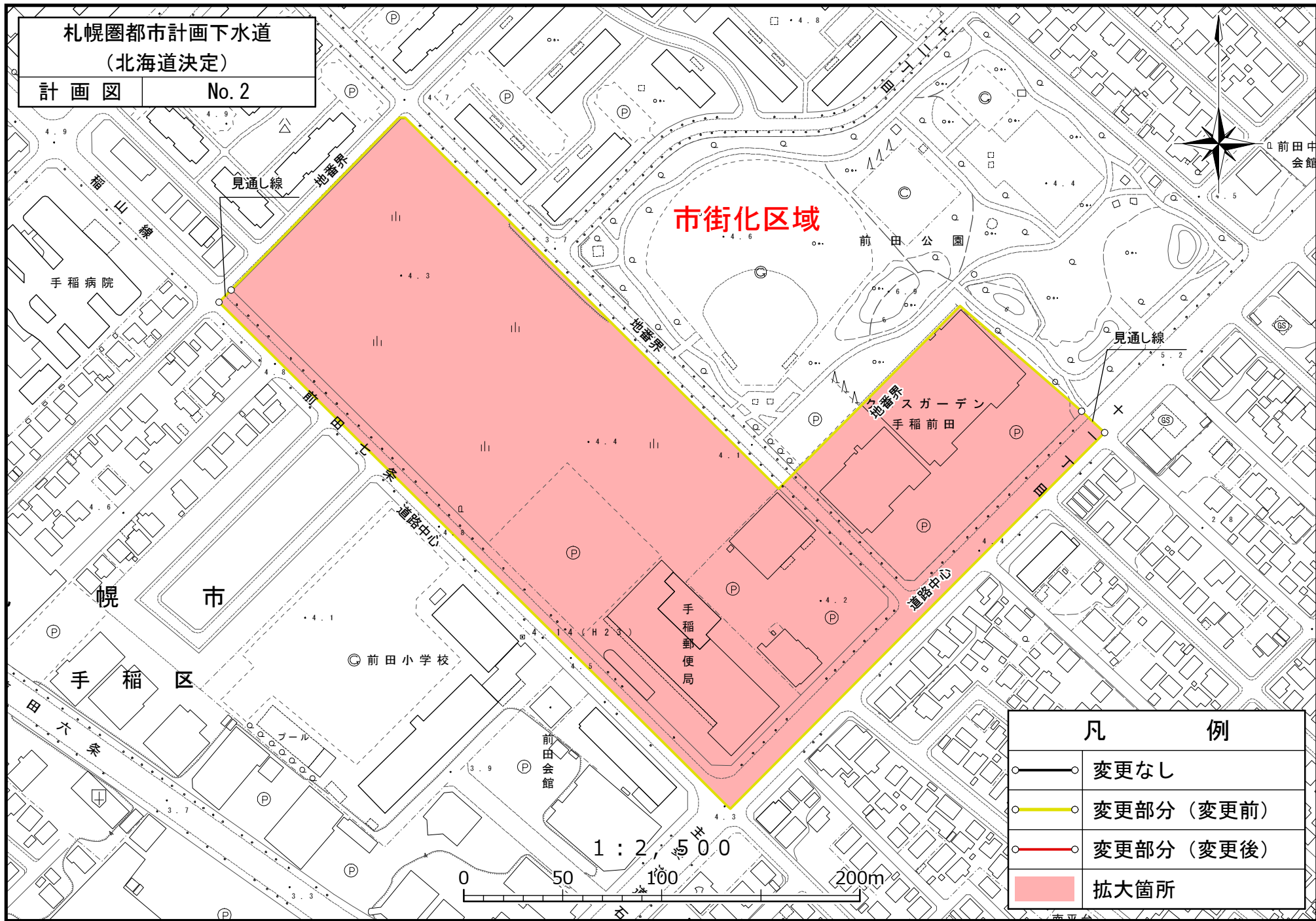
凡	例
	変更なし
	変更部分 (変更前)
	変更部分 (変更後)
	拡大箇所



札幌圏都市計画下水道  
(北海道決定)

計画図

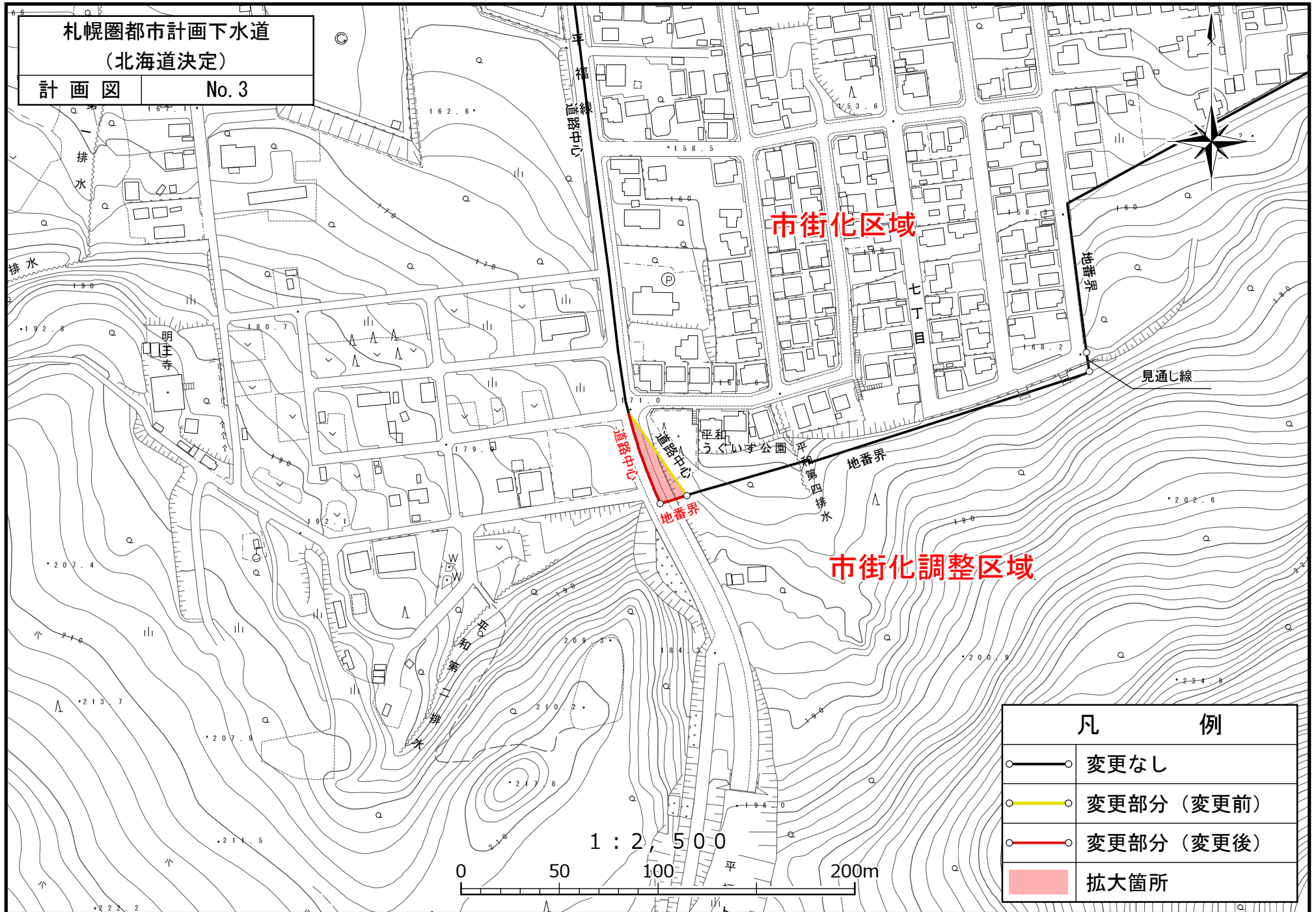
No. 2



凡 例	
	変更なし
	変更部分 (変更前)
	変更部分 (変更後)
	拡大箇所

札幌圏都市計画下水道  
(北海道決定)

計画図 No. 3



凡 例	
	変更なし
	変更部分 (変更前)
	変更部分 (変更後)
	拡大箇所