

札幌圏都市計画

道路の変更(案)

(市決定)

3・4・15 福住・桑園通
3・4・76 水源池通

令和4年2月
札幌市まちづくり政策局総合交通計画部

札幌圏都市計画道路の変更（札幌市決定）

都市計画道路中 3・4・15 福住・桑園通ほか 1 路線を次のように変更する。

種別	名称		位置			区域	構造				備考
	番号	路線名	起点	終点	主な経過地		延長	構造形式	車線の数	幅員	
幹線街路	3・4・15	福住・桑園通	札幌市豊平区福住 3 条 1 丁目	札幌市中央区北 4 条西 15 丁目	札幌市中央区南 30 条西 11 丁目	約 11,930 m	地表式	4 車線	20m	幹線街路澄川通と立体交差 幹線街路と平面交差 15 箇所	主要道道西野真駒内清田線 (一般道道桑園停車場線)
	車線の数の内訳		4 車線			約 8,430m					
			2 車線			約 3,500m					
	3・4・76	水源池通	札幌市白石区北郷 4 条 7 丁目	札幌市南区真駒内	札幌市豊平区月寒西 1 条 8 丁目	約 9,890m	地表式	4 車線	20m	J R 函館本線と立体交差 幹線街路と平面交差 14 箇所	
車線の数の内訳		4 車線			約 5,900m						
		2 車線			約 3,990m						

「区域及び構造は計画図表示のとおり」

理由書

3・4・15 号 福住・桑園通及び 3・4・76 号水源池通の交差点においては、清田・白石・厚別区方面と南区方面を移動する交通が集中し、特に朝夕の時間帯に渋滞が発生していることから、右折車線設置等のために交差点部の一部区域を変更するものである。

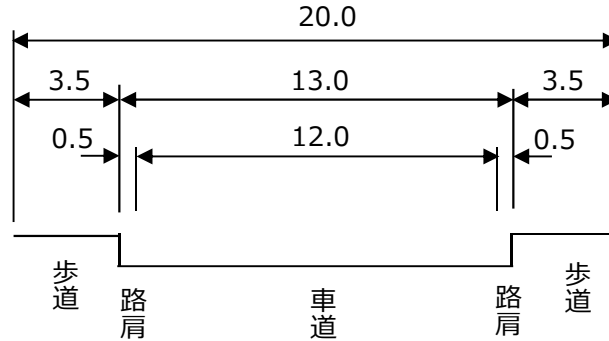
変更説明書

新		旧		変更内容
番号	路線名	番号	路線名	
3・4・15	福住・桑園通	3・4・15	福住・桑園通	一部区域の変更 (交差点部：W=20m→21.75m)
3・4・76	水源池通	3・4・76	水源池通	一部区域の変更 (交差点部：W=23m→24.5m)

代表断面

- 3・4・15 福住・桑園通
- 3・4・76 水源池通

単位：m

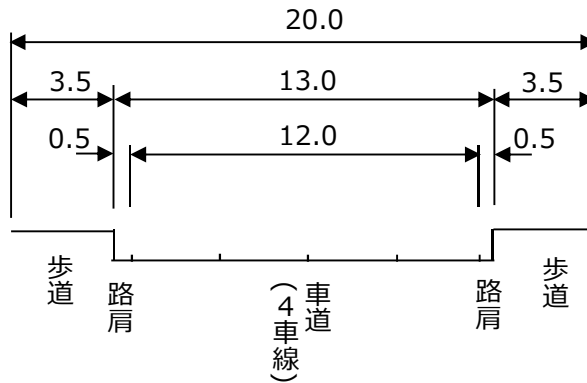


変更区間（参考）

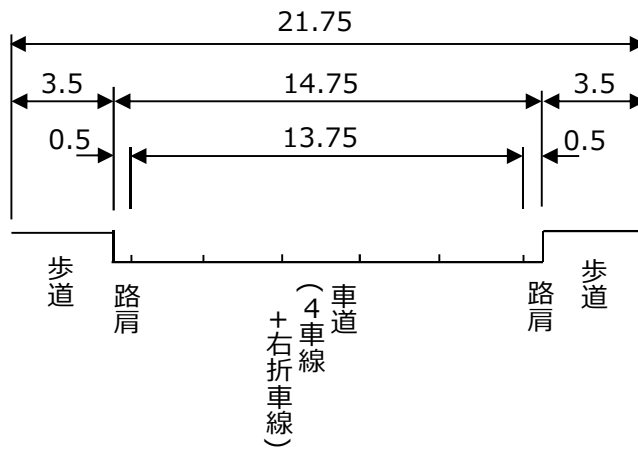
<交差点部>

3・4・15 福住・桑園通

(変更前)




(変更後)

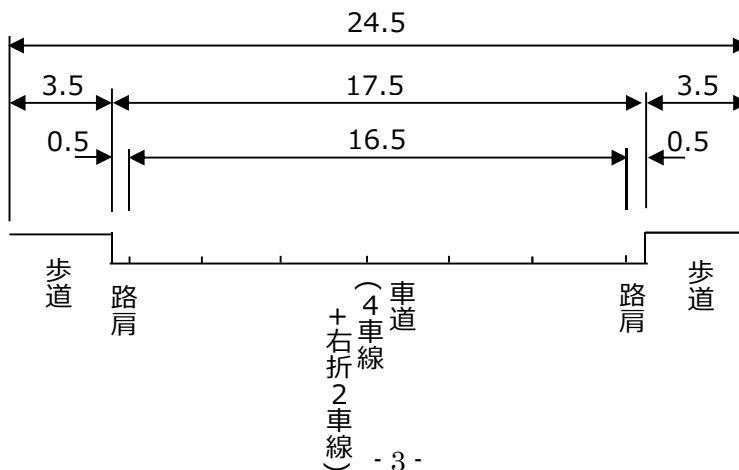


3・4・76 水源池通

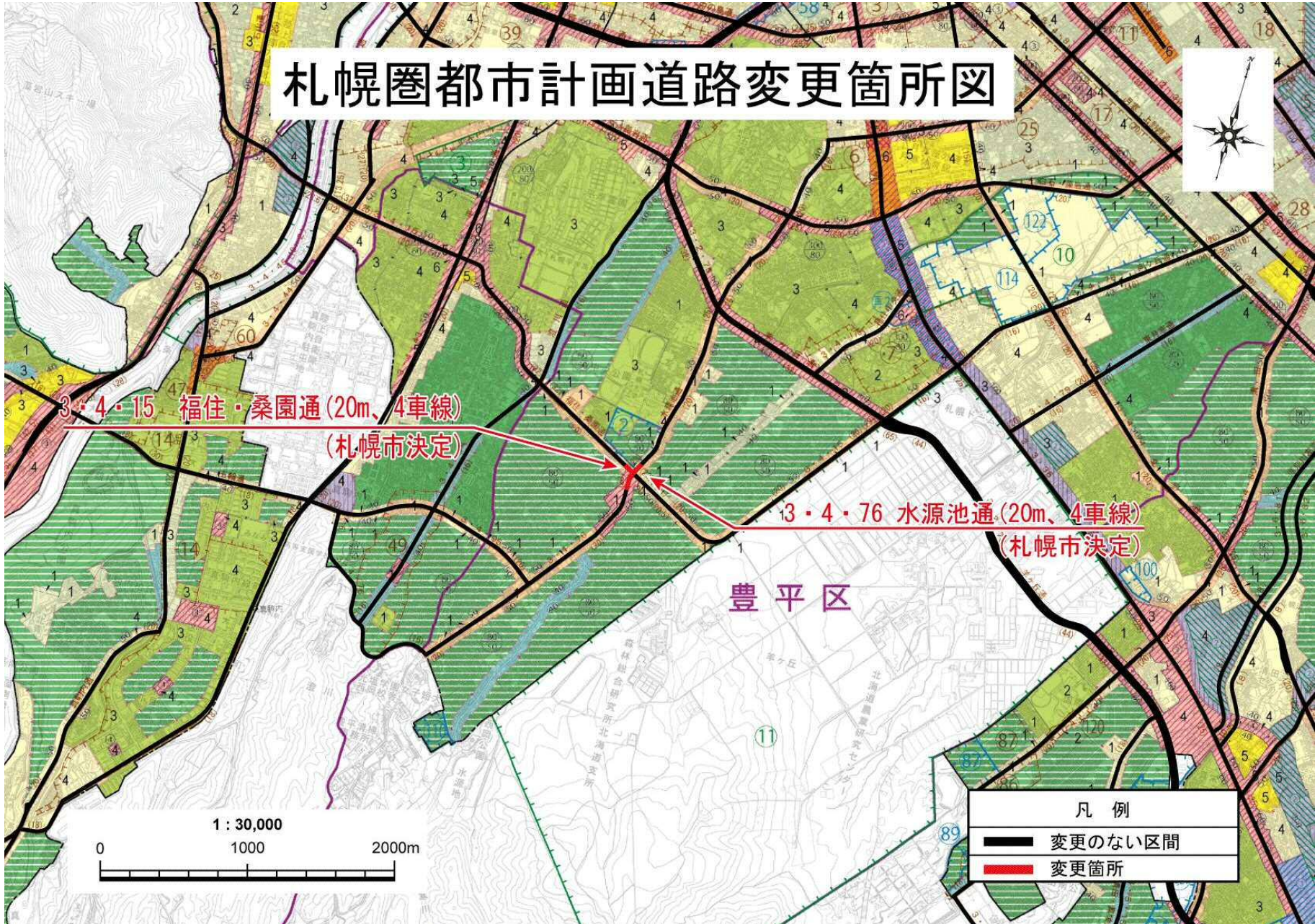
(変更前)



(変更後)



札幌圏都市計画道路変更箇所図



札幌圏都市計画道路計画図

