

札幌圏都市計画
道路の変更(案)
(市決定)

8・4・8 月寒・上野幌通

令和6年5月
札幌市まちづくり政策局総合交通計画部

札幌圏都市計画道路の変更（札幌市決定）

都市計画道路中 8・4・8号月寒・上野幌通を次のように変更する。

種別	名称		位置			区域	構造				備考
	番号	路線名	起点	終点	主な経過地	延長	構造形式	車線の数	幅員	地表式の区間における鉄道等との交差の構造	
幹線街路	8・4・8	月寒・上野幌通	札幌市白石区中央1条1丁目	札幌市厚別区厚別町上野幌	札幌市厚別区大谷地西1丁目	約11,410m	地表式	—	20m	自動車専用道路と立体交差1箇所 幹線街路と平面交差1箇所 立体交差19箇所	自転車歩行者専用道 一般道 道札幌 恵庭 自転車道線

「区域及び構造は計画図表示のとおり」

理由書

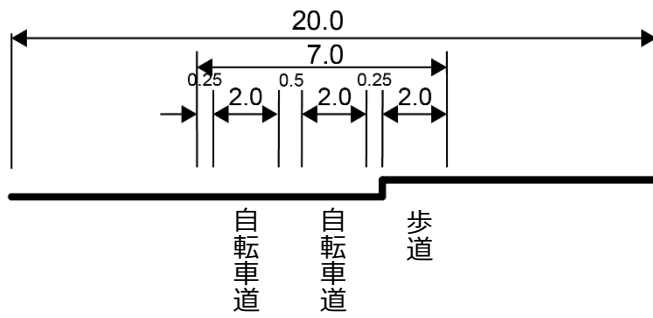
月寒・上野幌通を挟んで南北に位置する新札幌わかば小学校及び青葉中学校の都市計画学校を廃止し、(仮称)厚別南・青葉地区義務教育学校を新たに都市計画学校に追加する。

この都市計画学校の新規決定に伴い、都市計画学校区域と都市計画道路区域の整合をとるため、都市計画道路の一部区域の変更を行う。

変更説明書

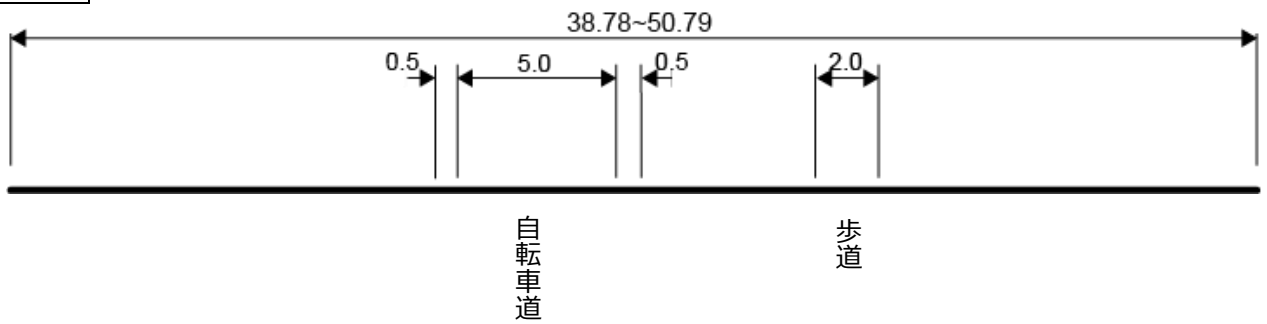
新		旧		変更内容
番号	路線名	番号	路線名	
8・4・8	月寒・上野幌通	8・4・8	月寒・上野幌通	一部区域の変更（変更区間 L=約 90m） 交差の構造の更新（幹線街路との立体交差箇所数 20 箇所→ 19 箇所）

代表断面

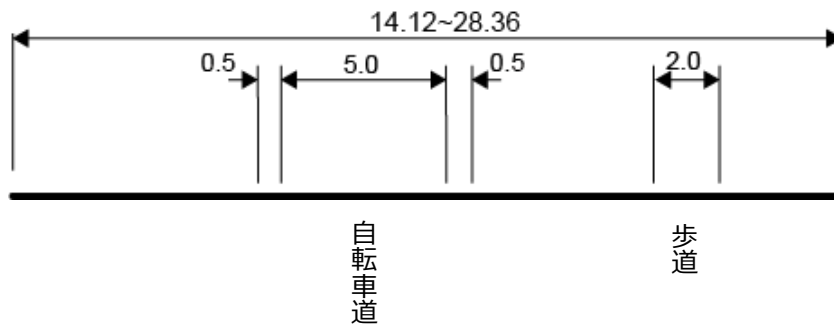


<参考> 変更区間

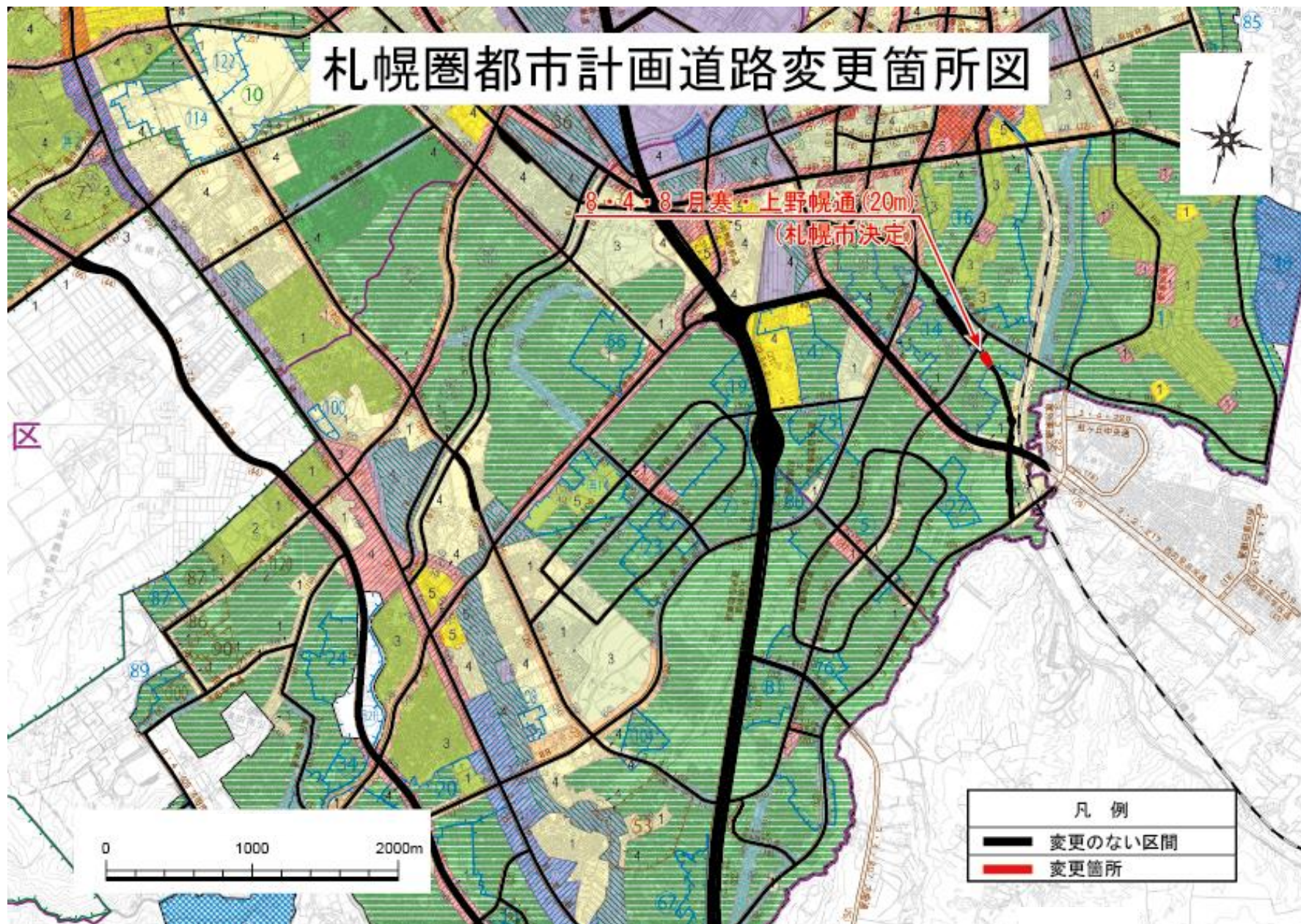
現況



変更



札幌圏都市計画道路変更箇所図



札幌圏都市計画道路計画図

