

議案第4号

札幌圏都市計画
道路の変更(案)
(市決定)

8・4・35 札幌駅前通公共地下歩道

令和5年9月
札幌市まちづくり政策局総合交通計画部

札幌圏都市計画道路の変更（札幌市決定）

都市計画道路中 8・4・35 号札幌駅前通公共地下歩道を次のように変更する。

種別	名称		位置			区域	構造				備考
	番号	路線名	起点	終点	主 なる 経過地	延長	構造 形式	車線 の数	幅員	地表式の区間における鉄 道等との交差の構造	
特殊 街路	8・4・35	札幌駅前通 公共地下歩道	札幌市中央 区北 5 条西 3 丁目	札幌市中央 区大通西 3 丁目	札幌市中央 区北 3 条西 3 丁目	約 680m	地下式		20m		歩行者専 用道路

「区域及び構造は計画図表示のとおり」

理由書

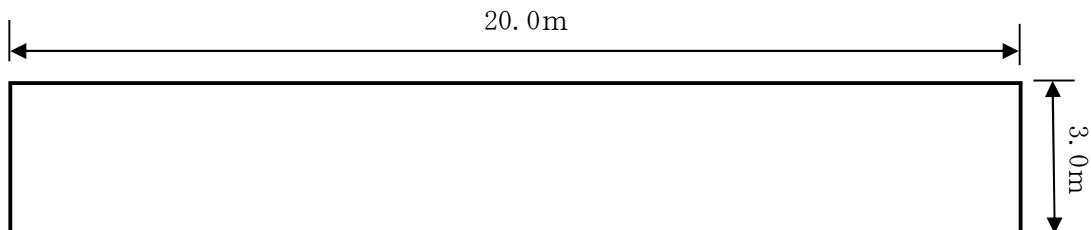
8・4・35 号 札幌駅前通公共地下歩道のうち、札幌市中央区北 4 条西 3 丁目地内の市街地再開発事業に伴い、施設計画との整合を図るために区域の一部を変更するものである。

変更説明書

新		旧		変 更 内 容
番 号	路 線 名	番 号	路 線 名	
8・4・35	札幌駅前通 公共地下歩道	8・4・35	札幌駅前通 公共地下歩道	区域の一部変更

定規図

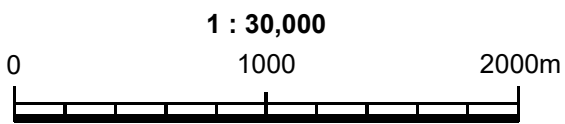
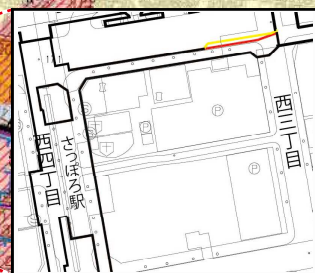
8・4・35 札幌駅前通公共地下歩道



札幌圏都市計画道路変更箇所図



8・4・35 札幌駅前通公共地下歩道
(札幌市決定)

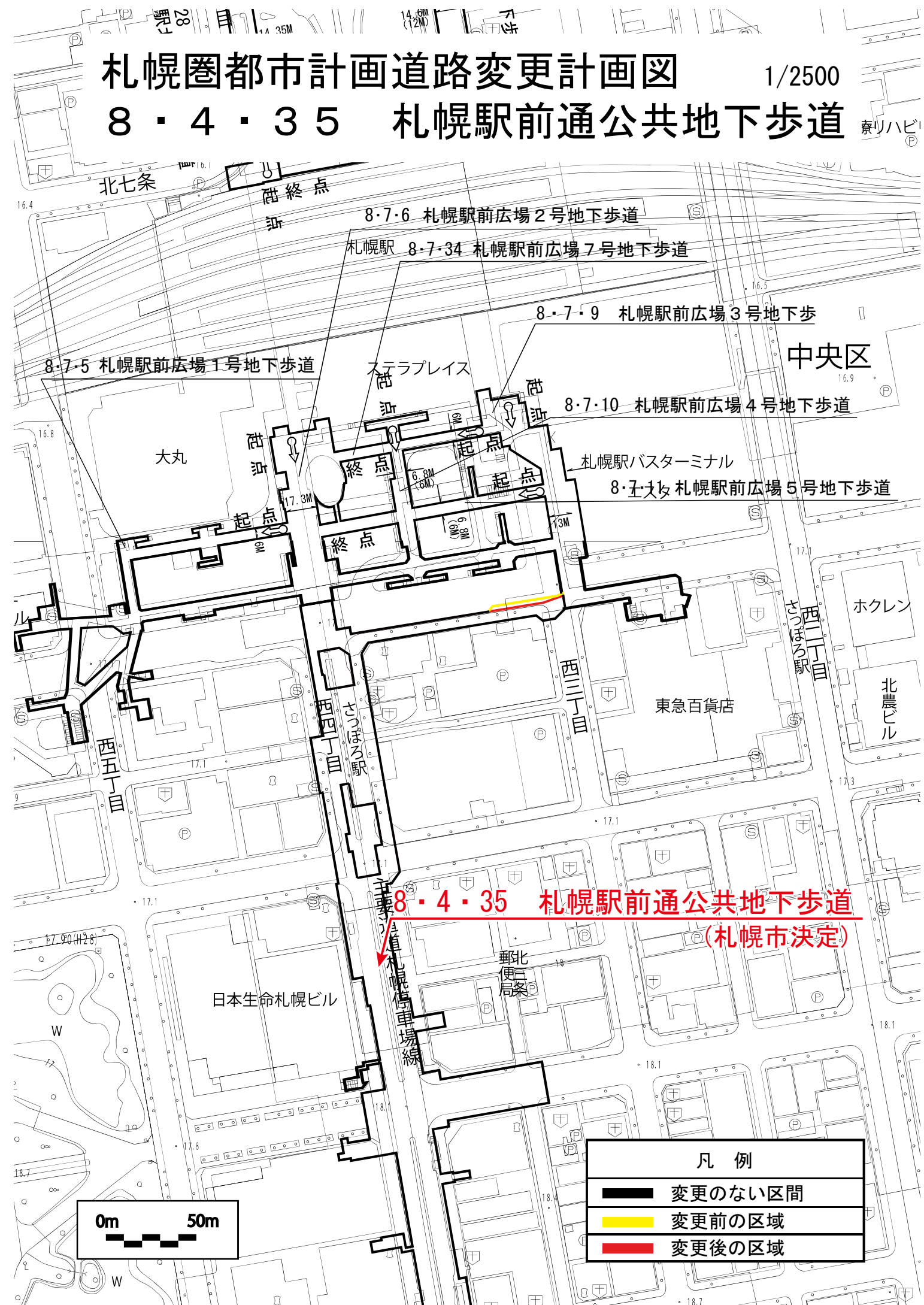


凡例	
	変更のない区間
	変更前の区域
	変更後の区域

札幌圏都市計画道路変更計画図

1/2500

8・4・35 札幌駅前通公共地下歩道



中央区

8・7・6 札幌駅前広場2号地下歩道

札幌駅 8・7・34 札幌駅前広場7号地下歩道

8・7・9 札幌駅前広場3号地下歩

8・7・5 札幌駅前広場1号地下歩道

ステラプレイス

8・7・10 札幌駅前広場4号地下歩道

札幌駅バスターミナル

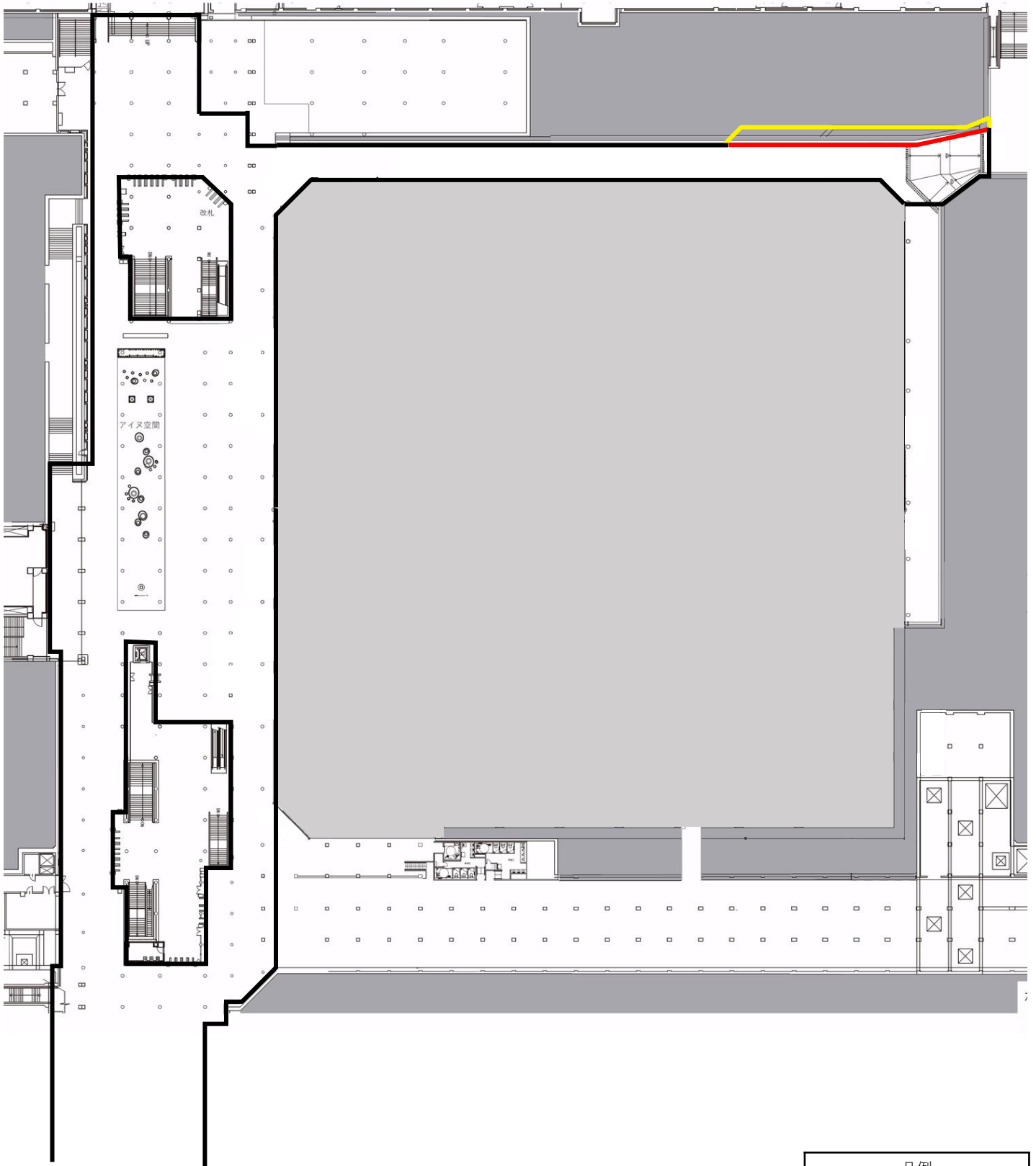
8・7・11 札幌駅前広場5号地下歩道





8・4・35 札幌駅前通公共地下歩道
(札幌市決定)



凡例	
— (black line)	変更のない区間
— (yellow line)	変更前の区域
— (red line)	変更後の区域

札幌圏都市計画道路 8・4・35札幌駅前通公共地下歩道〔参考図〕 地下1階平面図



凡例	
	変更前の区域
	変更後の区域
	変更のない区域
	地下1階平面図 S : 1/600

※下図は変更後の平面図