

札幌圏都市計画

道路の変更(案)

(市決定)

3・4・109 平岡循環通

令和5年1月

札幌市まちづくり政策局総合交通計画部

札幌圏都市計画道路の変更（札幌市決定）

都市計画道路中 3・4・109 号平岡循環通を次のように変更する。

種別	名称		位置			区域 延長	構造				備考
	番号	路線名	起点	終点	主な経過地		構造形式	車線の数	幅員	地表式の区間における鉄道等との交差の構造	
幹線街路	3・4・109	平岡循環通	札幌市清田区平岡7条3丁目	札幌市清田区平岡6条3丁目	札幌市清田区平岡7条1丁目	約4,080m	地表式	2車線	16m	幹線街路と平面交差4箇所	

「区域及び構造は計画図表示のとおり」

理由書

平岡3条5丁目地区では、「地域交流拠点清田の拠点機能向上に向けた官民連携によるまちづくりの基本的な考え方」に基づき、にぎわい・交流を創出する広場や貴重な自然環境を維持・保全する緑地などの地区施設等を位置付ける地区計画等の決定および変更を行う。

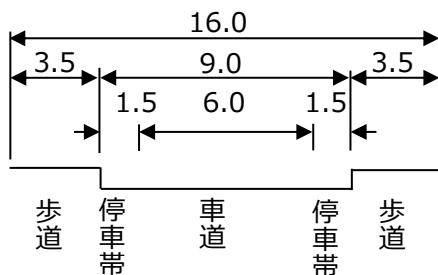
この地区施設の緑地を含む地区計画の決定に伴い、都市計画道路区域と地区計画区域の整合をとるため、都市計画道路の一部区域の変更を行う。

変更説明書

新		旧		変更内容
番号	路線名	番号	路線名	
3・4・109	平岡循環通	3・4・109	平岡循環通	一部区域の変更 (16m→12.5m、変更区間 L=170m)

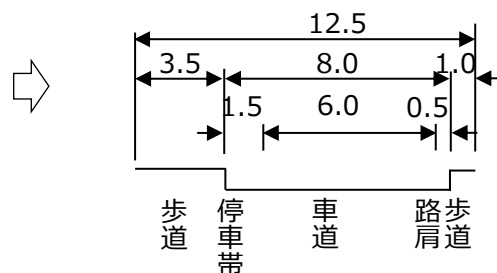
代表断面

3・6・109 平岡循環通

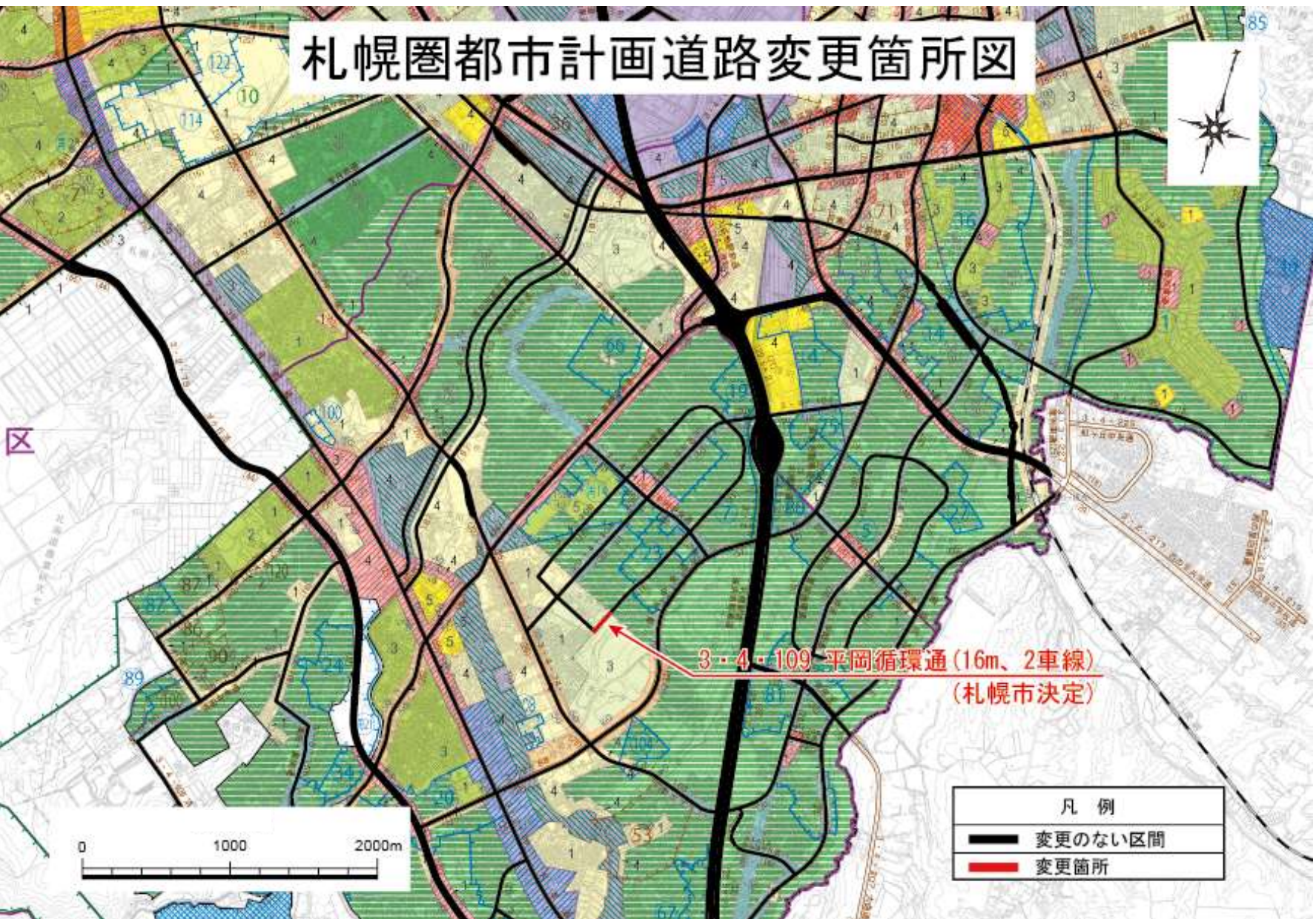


変更区間

単位：m



札幌圏都市計画道路変更箇所図



札幌圏都市計画道路計画図

