

議案第3号

札幌圏都市計画
道路の変更(案)
(市決定)

8・7・4 西3丁目地下歩道

令和3年1月
札幌市まちづくり政策局総合交通計画部

札幌圏都市計画道路の変更（札幌市決定）

都市計画道路中 8・7・4 号西 3 丁目地下歩道を次のように変更する。

種別	名称		位置			区域	構造				備考
	番号	路線名	起点	終点	主 なる 経過地	延長	構造 形式	車線 の数	幅員	地表式の区間における鉄 道等との交差の構造	
特殊 街路	8・7・4	西 3 丁目 地下歩道	札幌市中央 区大通西 3 丁目	札幌市中央 区大通西 3 丁目		約 100m	地下式		5m		歩行者専 用道路

「区域及び構造は計画図表示のとおり」

理由書

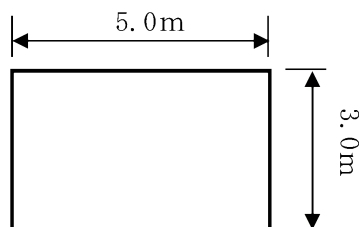
8・7・4号 西3丁目地下歩道において、沿道建物に歩道上の出入口階段が取り込まれることにより、地上・地下の歩行空間の拡大となることなどから区域の一部を変更するものである。

変更説明書

新		旧		変更内容
番号	路線名	番号	路線名	
8・7・4	西3丁目 地下歩道	8・7・4	西3丁目 地下歩道	区域の一部変更

定規図

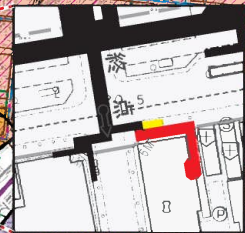
8・7・4 西3丁目地下歩道



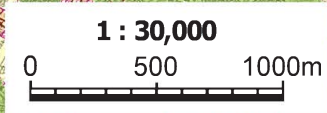
札幌圏都市計画道路変更箇所図



8・7・4 西3丁目地下歩道
(市決定)



凡 例	
	変更のない区域
	変更後の区域
	変更前の区域



札幌圏都市計画道路変更 計画図 1/2500




8・7・4 西3丁目地下歩道



8・7・4 西3丁目地下歩道
(市決定)

8・6・3 西2丁目地下歩道
(市決定)

8・6・2 大通地下歩道
(市決定)

凡 例	
	変更のない区域
	変更後の区域
	変更前の区域

0m 50m

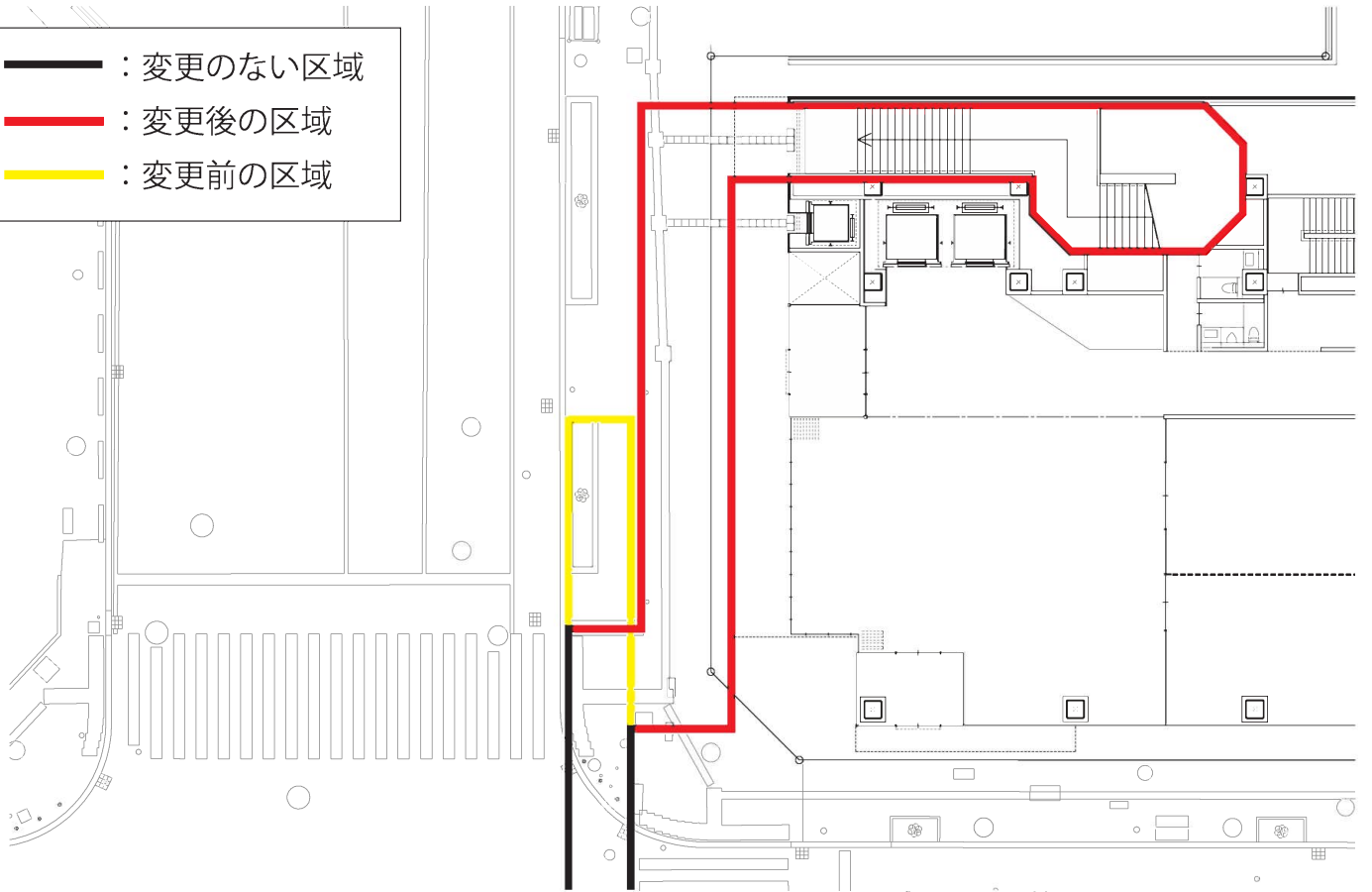
札幌圏都市計画道路変更 参考図

8・7・4

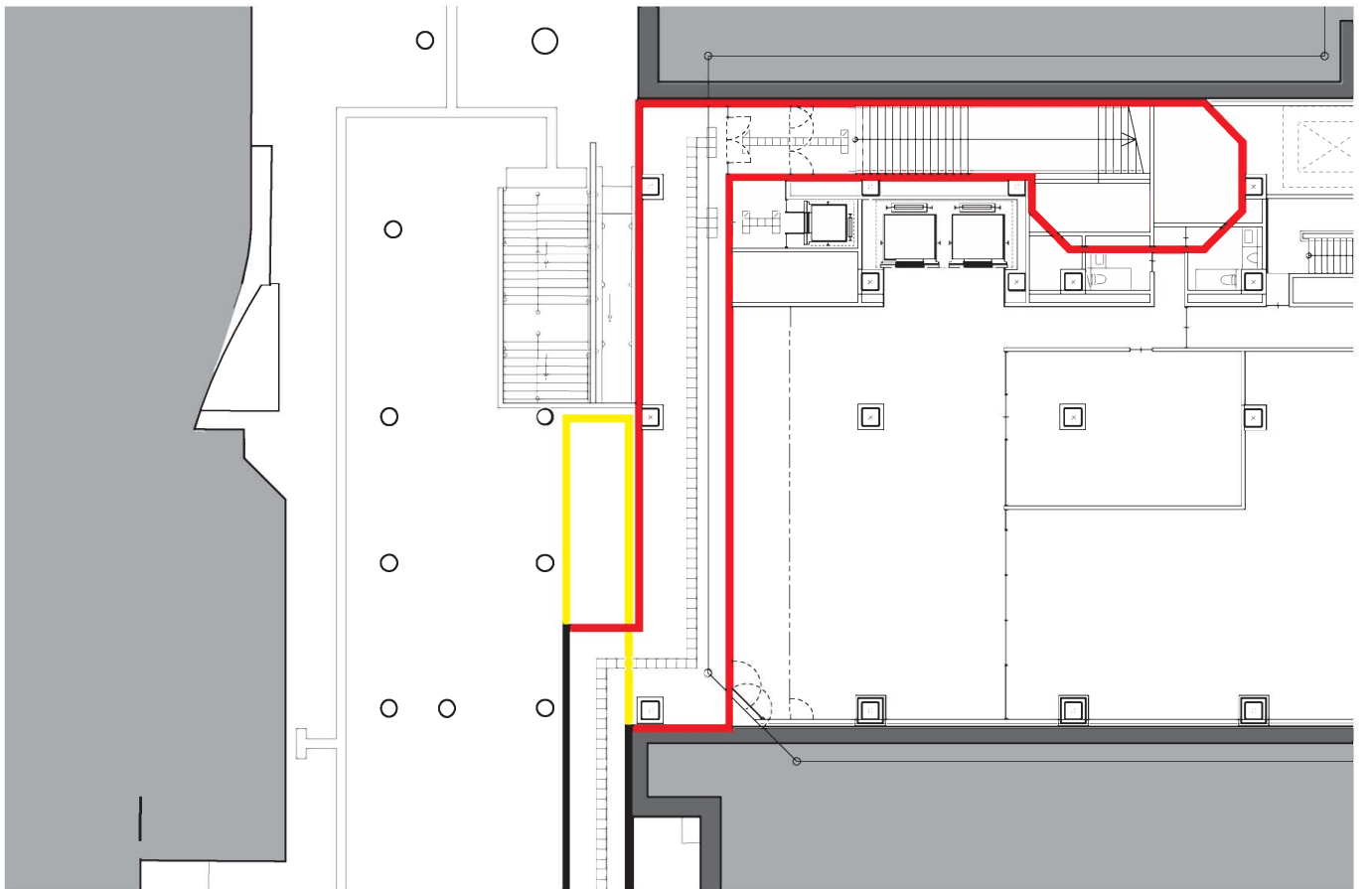
西3丁目地下歩道



- : 変更のない区域
- : 変更後の区域
- : 変更前の区域



地上1階平面図 1/300



地下1階平面図 1/300