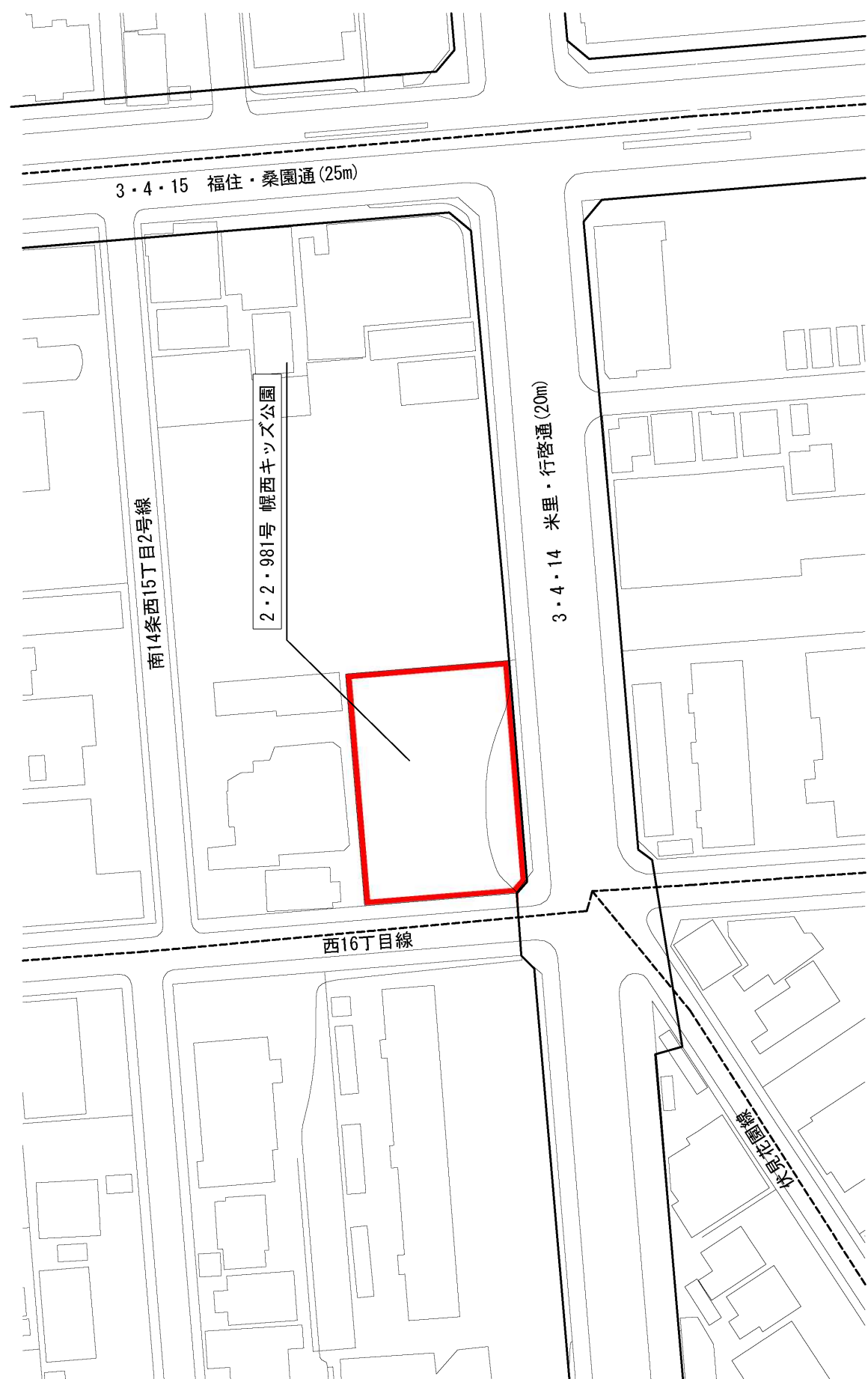


札幌圏都市計画公園	
2・2・980号 北13条公園	
現況図	
縮尺	1 / 1,000

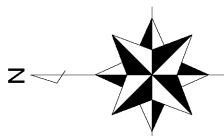
凡例	
記号	名称
<span style="border: 2px solid red; display: inline-block; width: 10px; height: 10px;"></span>	新規公園決定区域
----	条丁界
—	都市計画道路区域

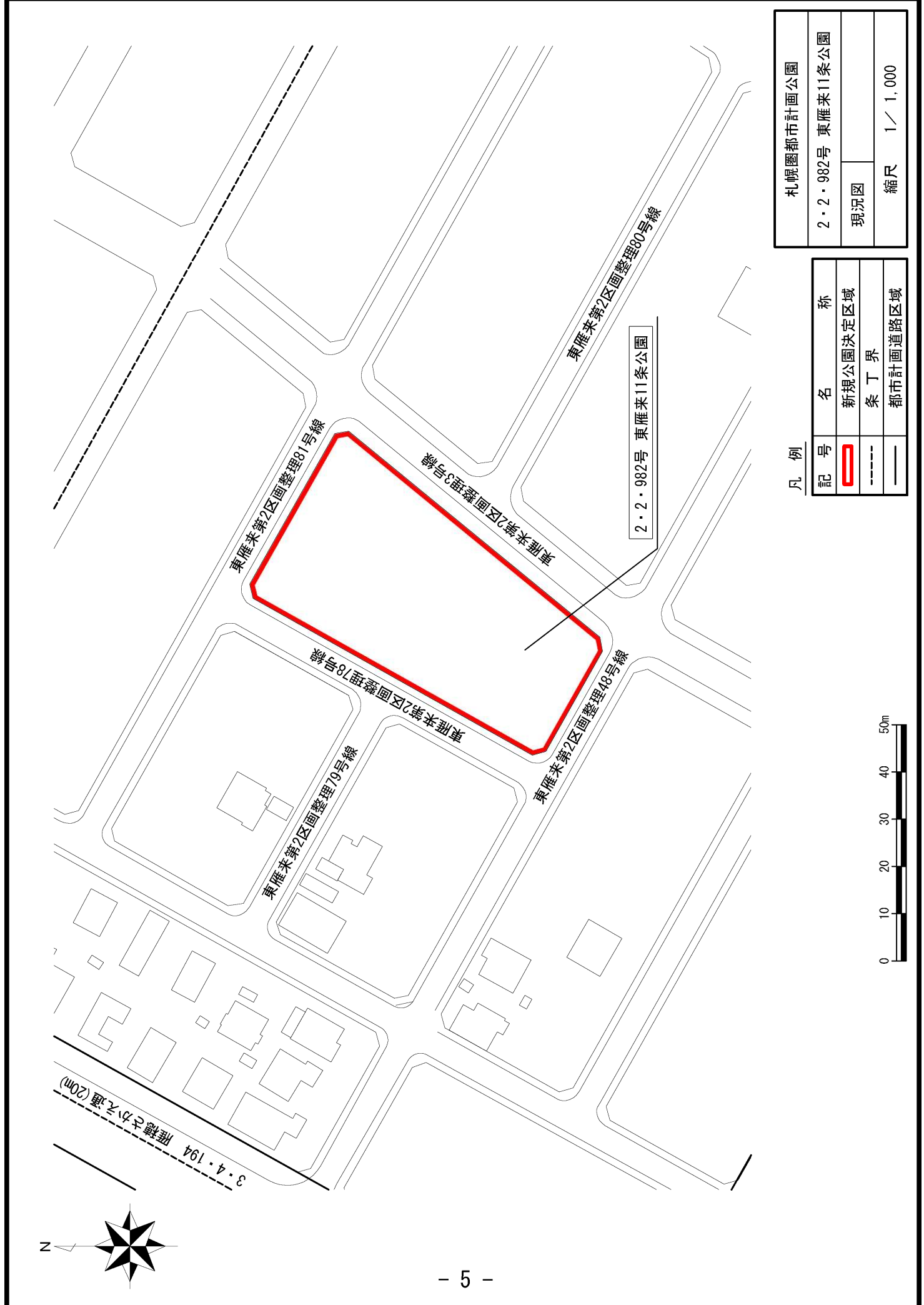




札幌圏都市計画公園	
2・2・981号 幌西キッズ公園	
現況図	縮尺 1/1,000

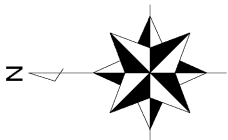
凡例	記号	名称
	■	新規公園決定区域
	----	条丁界
	——	都市計画道路区域





札幌圏都市計画公園	
2・2・982号 東雁来11条公園	
現況図	
縮尺	1 / 1,000

凡例	
記号	名称
<span style="border: 2px solid red; display: inline-block; width: 10px; height: 10px;"></span>	新規公園決定区域
----	条丁界
—	都市計画道路区域



札幌圏都市計画公園	
2・2・983号 東雁来12条公園	
現況図	
縮尺 1/1,000	

凡例

記号	名称
	新設公園決定区域
	都市計画道路区域