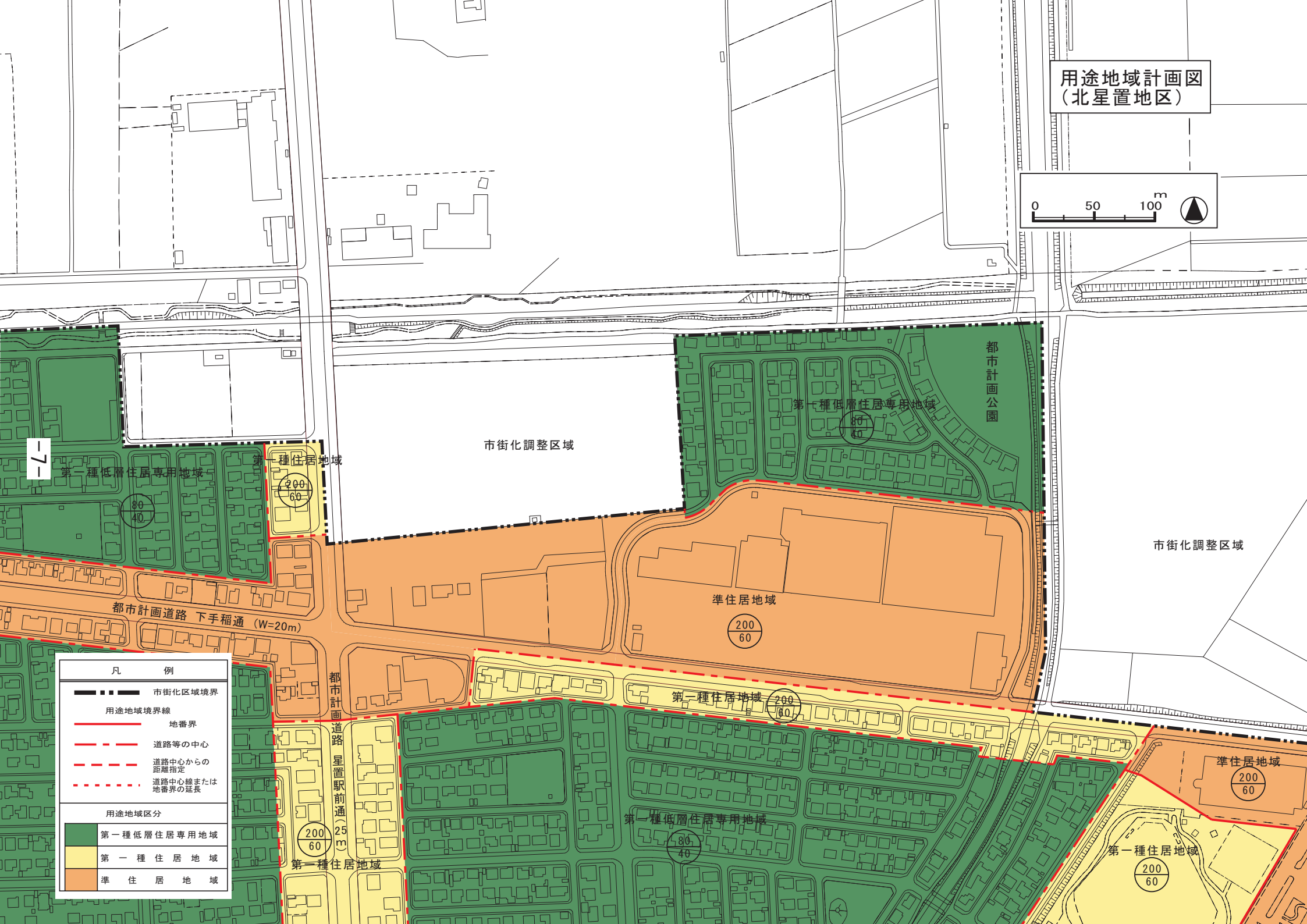
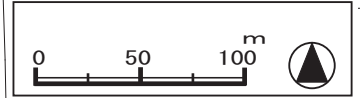


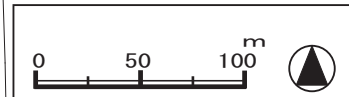
用途地域計画図  
(北星置地区)



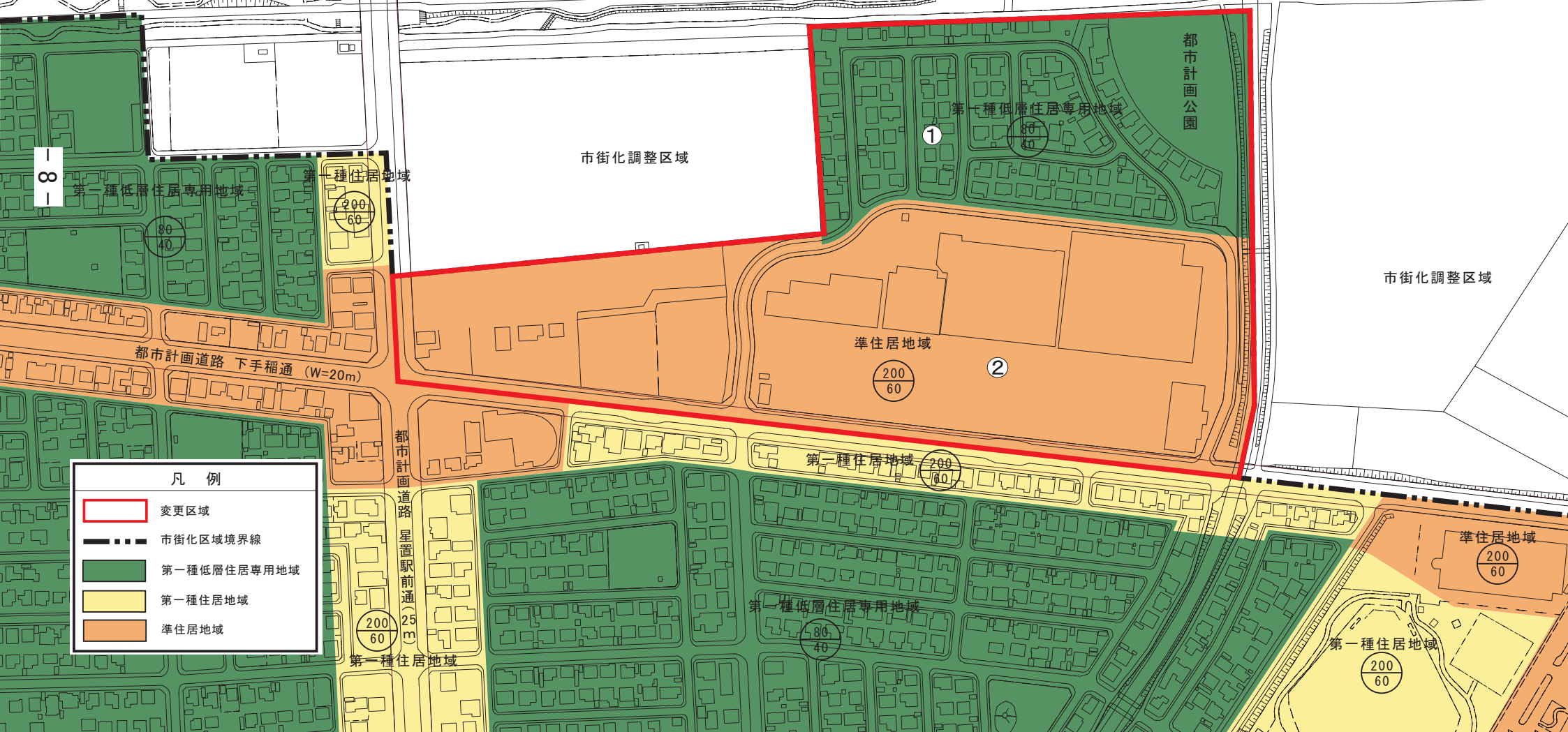
7

凡	例
	市街化区域境界
	用途地域境界線
	地番界
	道路等の中心
	道路中心からの距離指定
	道路中心線または地番界の延長
用途地域区分	
	第一種低層住居専用地域
	第一種住居地域
	準住居地域

用途地域新旧対照図  
(北星置地区)



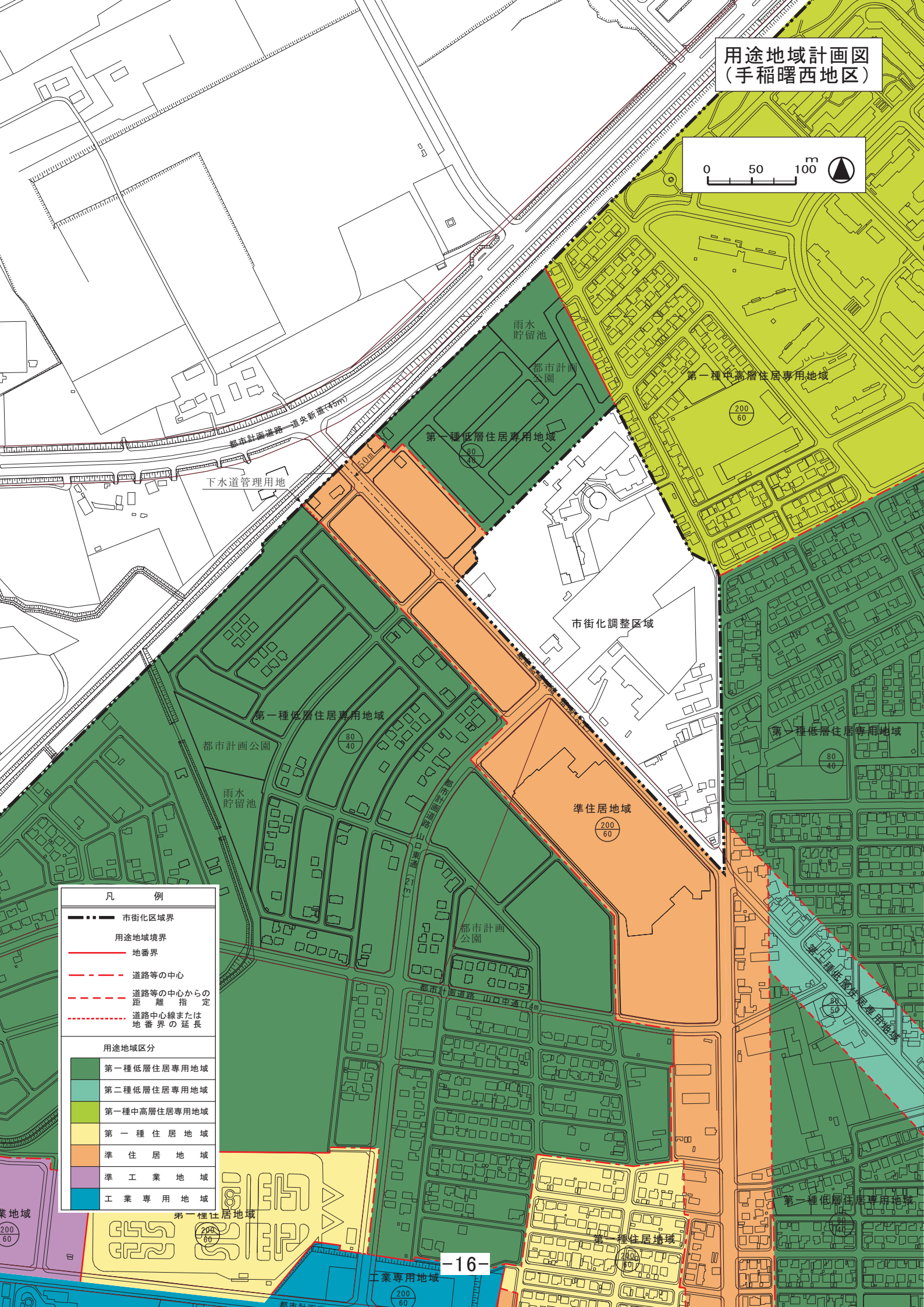
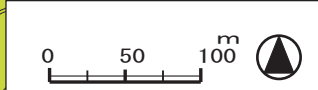
① 白地(200/60) → 第一種低層住居専用地域(80/40)	4.0ha
② 白地(200/60) → 準住居地域(200/60)	7.5ha



凡例

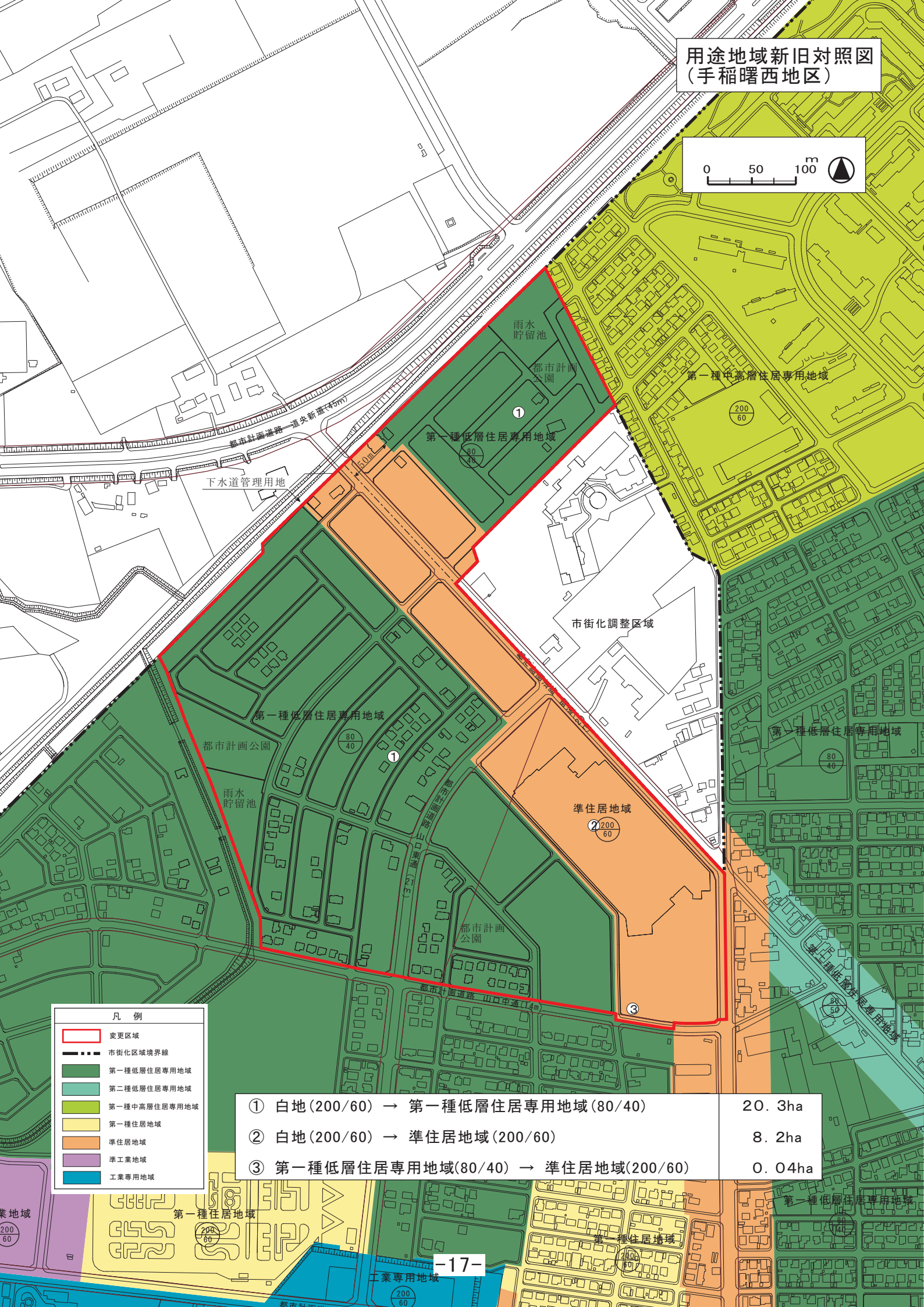
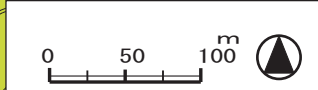
	変更区域
	市街化区域境界線
	第一種低層住居専用地域
	第一種住居地域
	準住居地域

# 用途地域計画図 (手稲曙西地区)



凡 例	
	市街化区域界
	用途地域境界
	地番界
	道路等の中心
	道路等の中心からの距離指定
	道路中心線または地番界の延長
用途地域区分	
	第一種低層住居専用地域
	第二種低層住居専用地域
	第一種中高層住居専用地域
	第一種住居地域
	準住居地域
	準工業地域
	工業専用地域

用途地域新旧対照図  
(手稲曙西地区)



凡例

	変更区域
	市街化区域境界線
	第一種低層住居専用地域
	第二種低層住居専用地域
	第一種中高層住居専用地域
	第一種住居地域
	準住居地域
	準工業地域
	工業専用地域

① 白地(200/60) → 第一種低層住居専用地域(80/40)	20.3ha
② 白地(200/60) → 準住居地域(200/60)	8.2ha
③ 第一種低層住居専用地域(80/40) → 準住居地域(200/60)	0.04ha