

札幌圏都市計画都市高速鉄道の変更（札幌市決定）

都市計画都市高速鉄道中 3 号高速鉄道東豊線を次のように変更する。

名 称		位 置			区 域	構 造		備 考	
番号	路 線 名	起 点	終 点	主 な 経 地 過 地	延 長	構 造 形 式	地 表 式 の 区 間 に お け る と の 幹 線 街 路 等 と の 交 差 の 構 造		
3	高 速 鉄 道 東 豊 線	札 幌 市 東 区 北 46 条 東 15 丁 目	札 幌 市 豊 平 区 月 寒 東 1 条 14 丁 目	札 幌 市 中 央 区 大 通 西 2 丁 目	約 14,530m	地 下 式		線 路 数 2	
	内 訳	なお、札幌市東区北 42 条東 15 丁目地内に栄町駅を設ける。							
		なお、札幌市東区北 34 条東 15 丁目地内に新道東駅を設ける。							
		なお、札幌市東区北 24 条東 15 丁目地内に元町駅を設ける。							
		なお、札幌市東区北 15 条東 15 丁目地内に環状通東駅を設ける。							
		なお、札幌市東区北 13 条東 8 丁目地内に東区役所前駅を設ける。							
		なお、札幌市東区北 13 条東 2 丁目地内に北 13 条東駅を設ける。							
		なお、札幌市中央区北 4 条西 2 丁目地内にさっぽろ駅を設ける。							
		なお、札幌市中央区大通西 2 丁目地内に大通駅を設ける。							
		なお、札幌市中央区南 6 条西 2 丁目地内に豊水すすきの駅を設ける。							
		なお、札幌市豊平区豊平 6 条 6 丁目地内に学園前駅を設ける。							
		なお、札幌市豊平区豊平 5 条 13 丁目地内に豊平公園駅を設ける。							
		なお、札幌市豊平区美園 7 条 7 丁目地内に美園駅を設ける。							
		なお、札幌市豊平区月寒中央通 7 丁目地内に月寒中央駅を設ける。							
なお、札幌市豊平区月寒東 1 条 13 丁目地内に福住駅を設ける。									

「区域及び構造は計画図表示のとおり」

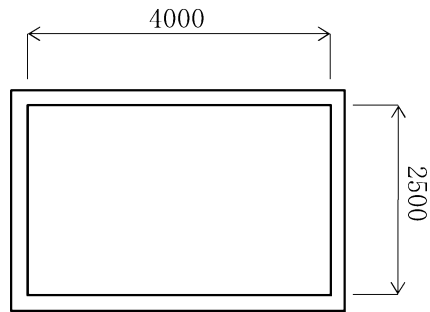
理 由 書

3号高速鉄道東豊線さっぽろ駅において、札幌市北区北8条西1丁目地内の民間施設の再開発事業による建替えに伴い、通路の延長及び出入口の新設を行うため、区域の一部を変更するものである。

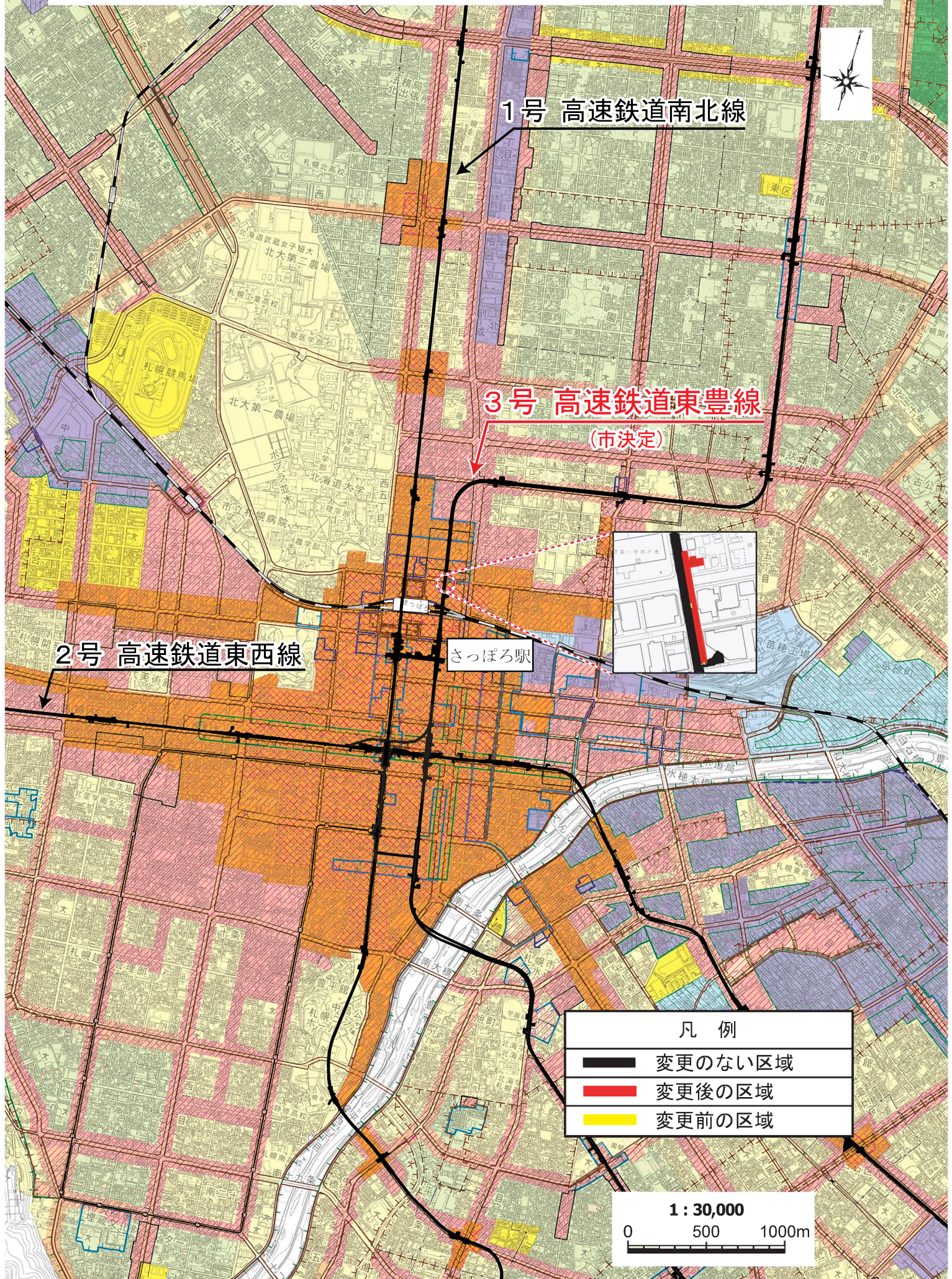
変 更 説 明 書

新		旧		変更内容
番号	路線名	番号	路線名	
3	高速鉄道 東豊線	3	高速鉄道 東豊線	区域の変更 (さっぽろ駅)

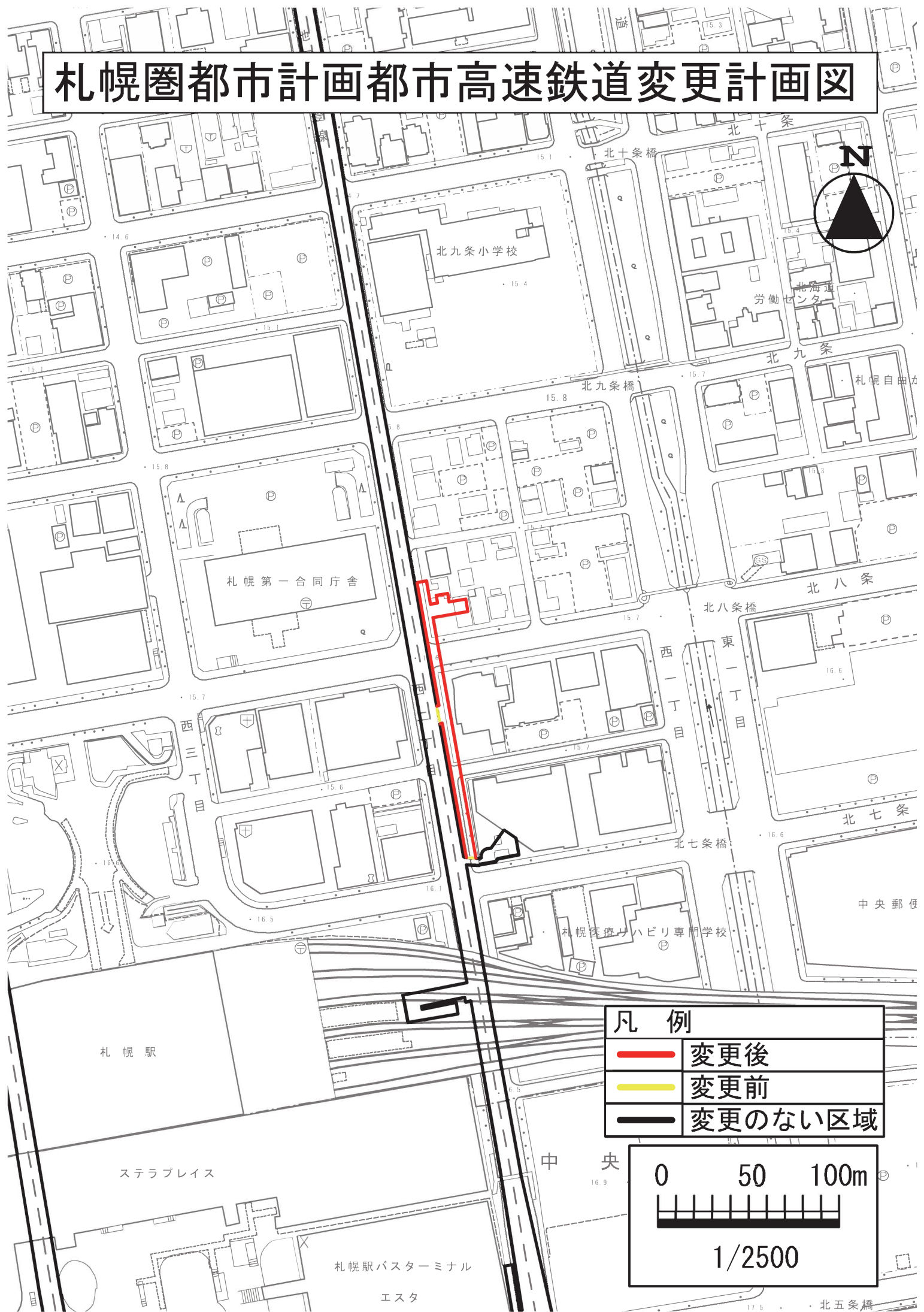
定 規 図



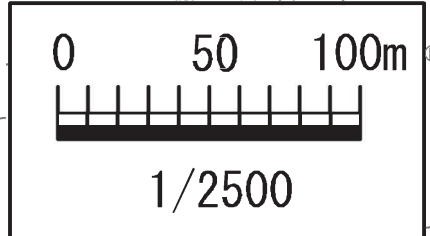
札幌圏都市計画都市高速鉄道変更箇所図



札幌圏都市計画都市高速鉄道変更計画図



凡 例	
	変更後
	変更前
	変更のない区域



札幌駅

ステラプレイス

札幌駅バスターミナル

エスタ

北九条小学校

札幌第一合同庁舎

札幌医療リハビリ専門学校

中央郵便

北十条橋

北九条橋

北八条橋

北七条橋

北十条

北九条

北八条

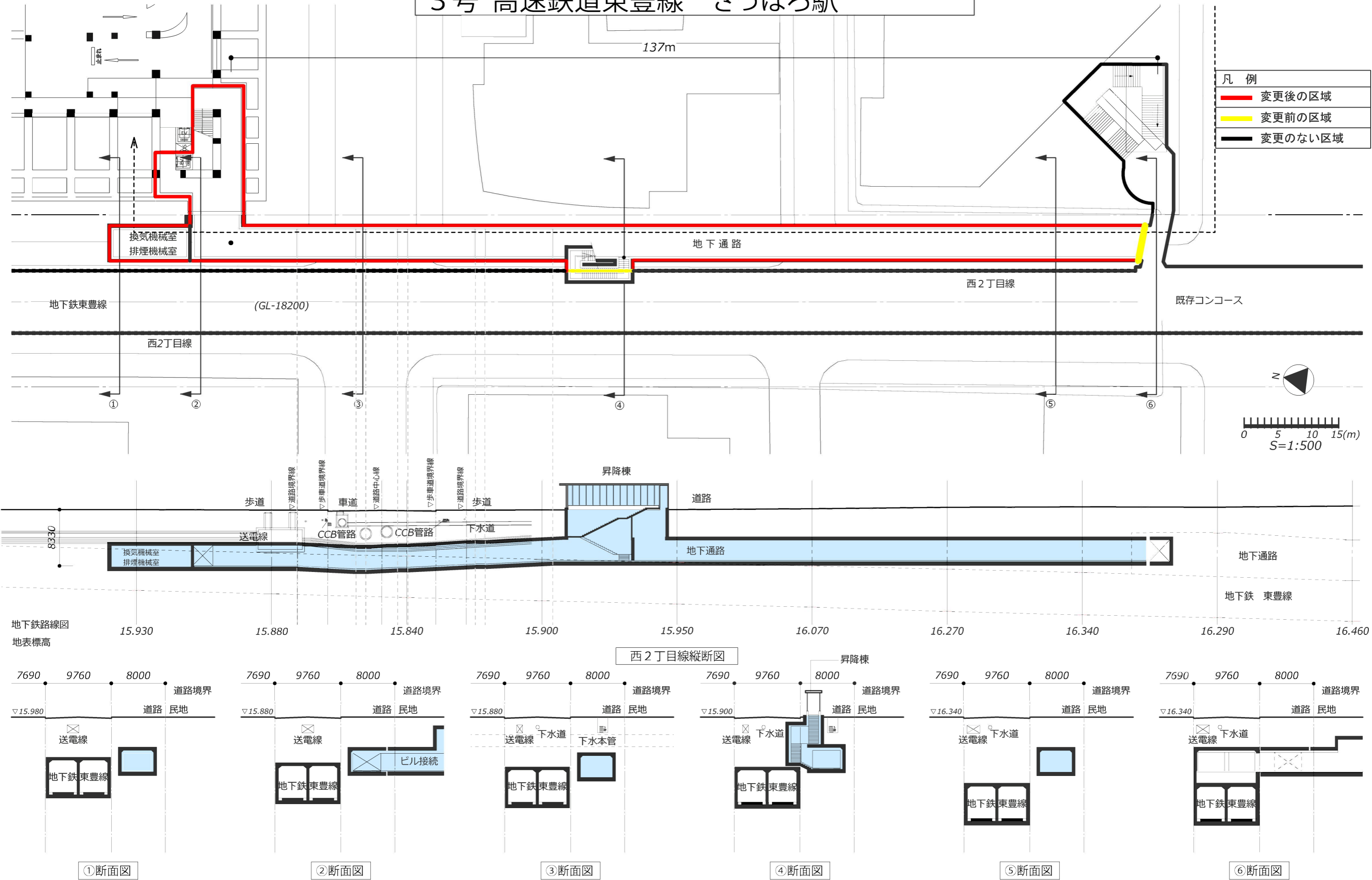
北七条

中央

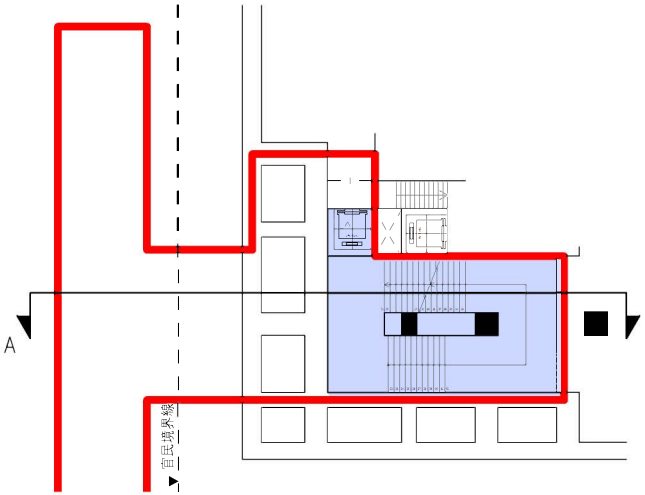
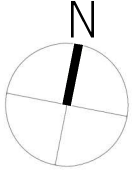
北五条橋

札幌圏都市計画都市高速鉄道変更 参考図 1

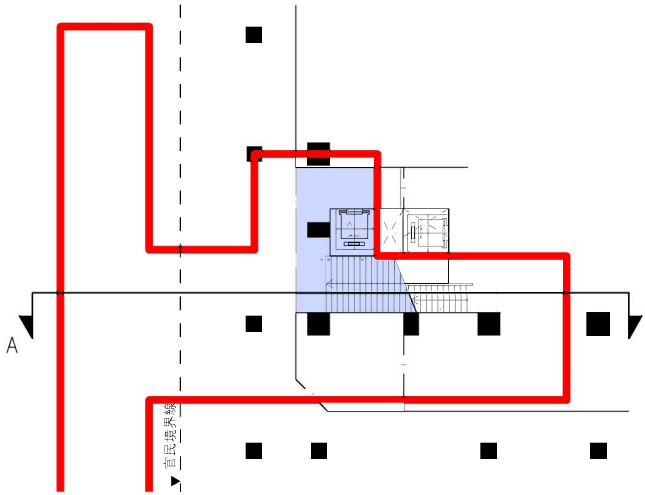
3号 高速鉄道東豊線 さっぽろ駅



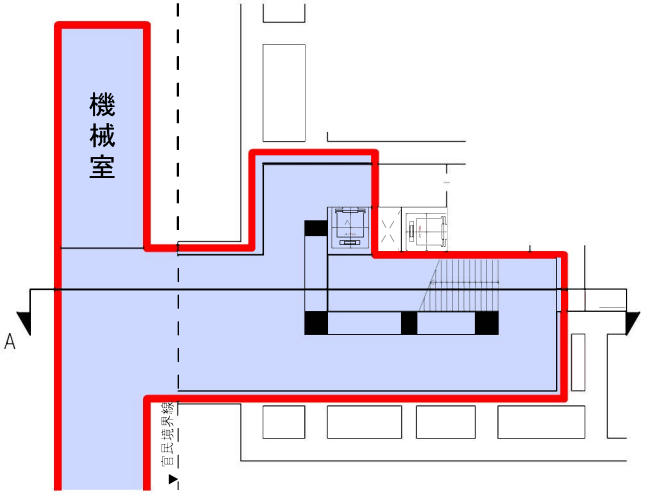
札幌圏都市計画都市高速鉄道変更 参考図 2
 3号 高速鉄道東豊線 さっぽろ駅



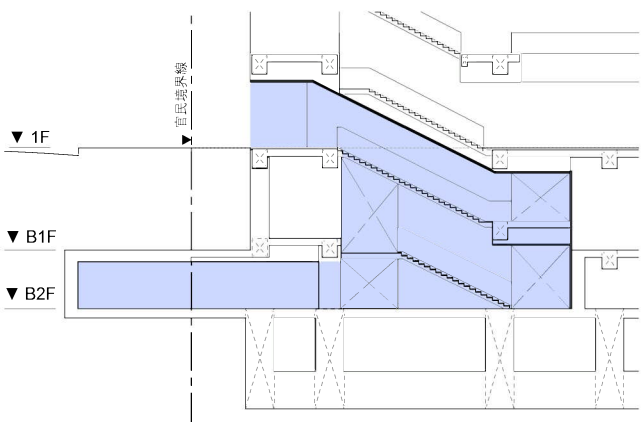
地下1階平面図



1階平面図



地下2階平面図



A断面図

凡例	
—	変更後の区域