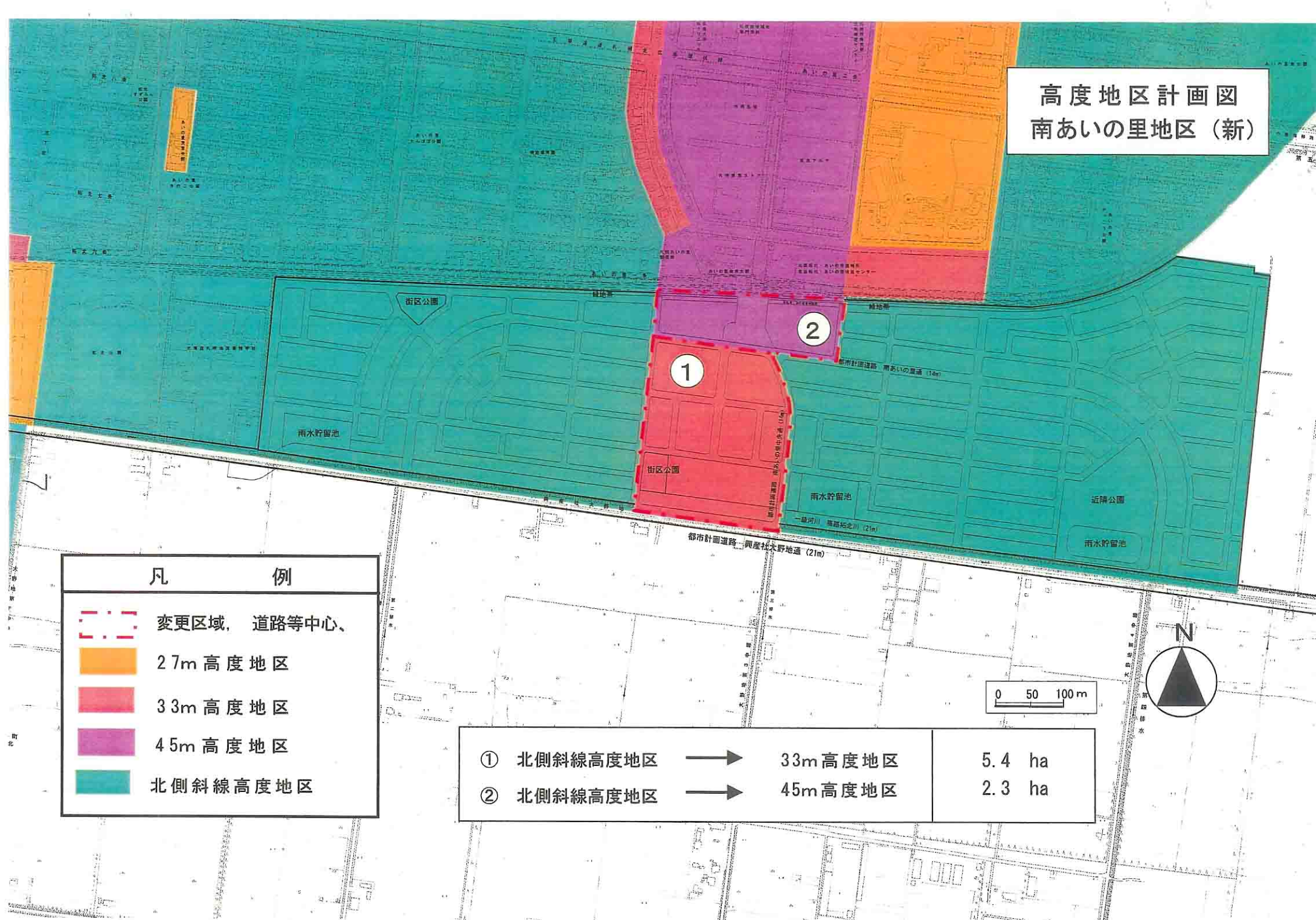







高度地区変更箇所別調書

(札幌市)

変更箇所名	対 図 番 号	変更内容	変更面積 (h a)	変 更 理 由
南あいの里地区	①	3 3 m高度地区の指定	5 . 4	用途地域の変更に伴い、市街地特性に応じた高度地区へ変更する
	②	4 5 m高度地区の指定	2 . 3	
平岡公園南地区	①	北側斜線高度地区の指定	0 . 1	
	②	3 3 m北側斜線高度地区の指定	0 . 9	
	③	3 3 m高度地区の指定	1 . 2	

高度地区計画図
南あいの里地区（新）



凡 例	
	変更区域，道路等中心、
	27m 高度地区
	33m 高度地区
	45m 高度地区
	北側斜線高度地区

① 北側斜線高度地区	→	33m 高度地区	5.4 ha
② 北側斜線高度地区	→	45m 高度地区	2.3 ha