

札幌圏都市計画緑地の変更（札幌市決定）

1 都市計画緑地中 46号丘珠空港緑地を次のように変更する。

名 称		位 置	面 積	備 考
番号	緑 地 名			
46	丘珠空港緑地	札幌市東区丘珠町、栄町	約 52.4ha	都市緑地 園 路 広 場 植 栽 パ-ケ-ゴルフ場 駐 車 場

「区域は計画図表示のとおり」

理 由

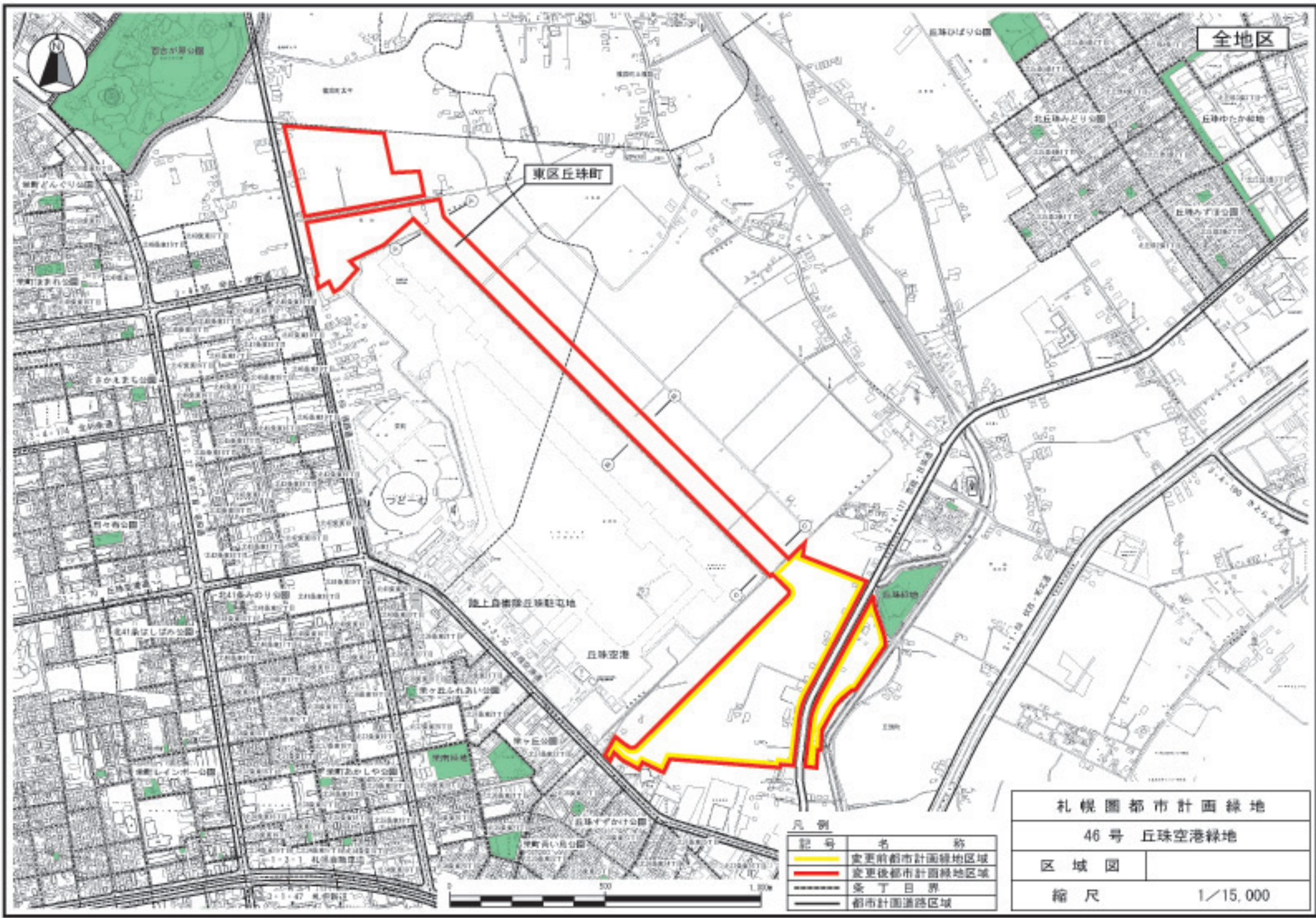
都市の自然環境の保全並びに改善、都市景観の向上を図り、もって都市の健全な発展と公共の福祉の増進に資するため、本案のとおり面積及び区域の拡大変更を行う。

新 旧 対 照 表

上段：変更前

下段：変更後

種 別	名 称		位 置	面 積	備 考	変 更 内 容
	番 号	公 園 名				
都市緑地	4 6	丘珠空港緑地	札幌市東区丘珠町	約 27.1ha	園 路 広 場 植 栽 ハークス広場 駐 車 場	区域面積の 拡大変更 (約 25.3ha の拡大)
〃	〃	〃	札幌市東区丘珠町、 栄町	約 52.4ha	〃	



全地区

東区丘珠町

陸上自衛隊丘珠駐屯地

丘珠空港

札幌圏都市計画緑地

46号 丘珠空港緑地

区域図

縮尺

1/15,000

凡例

記号	名称
	変更前都市計画緑地区域
	変更後都市計画緑地区域
	条丁目界
	都市計画道路区域

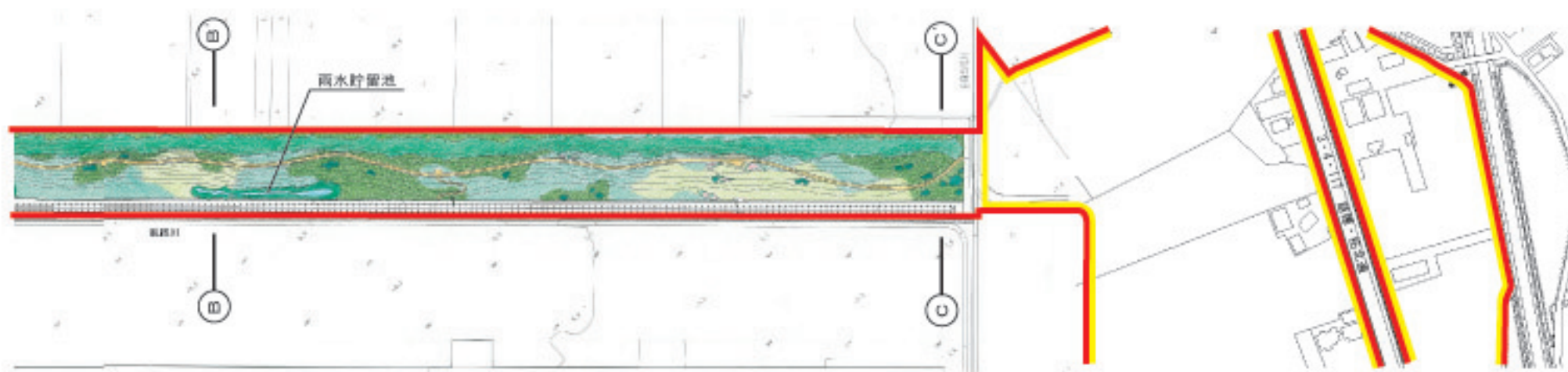
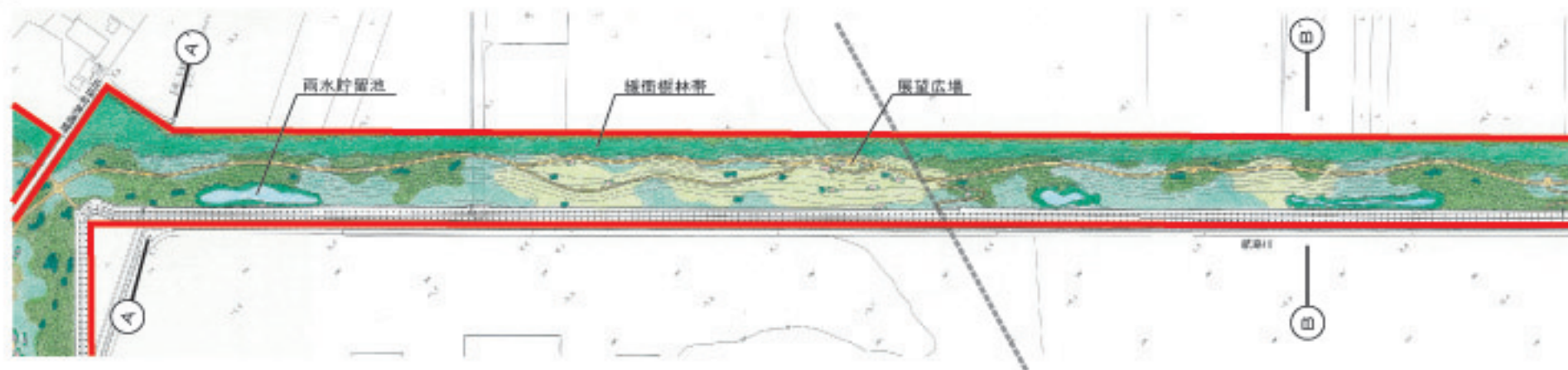


(参考図)

凡例

記号	名称
	変更前都市計画緑地区域
	変更後都市計画緑地区域
	条丁目界
	都市計画道路区域

札幌圏都市計画緑地	
46号 丘珠空港緑地	
平面計画図	
縮尺	1/5,000



(参考図)

凡例

記号	名称
	変更前都市計画緑地区域
	変更後都市計画緑地区域
	桑丁目界
	都市計画道路区域



札幌圏都市計画緑地	
46号 丘珠空港緑地	
平面計画図	
縮尺	1/5,000