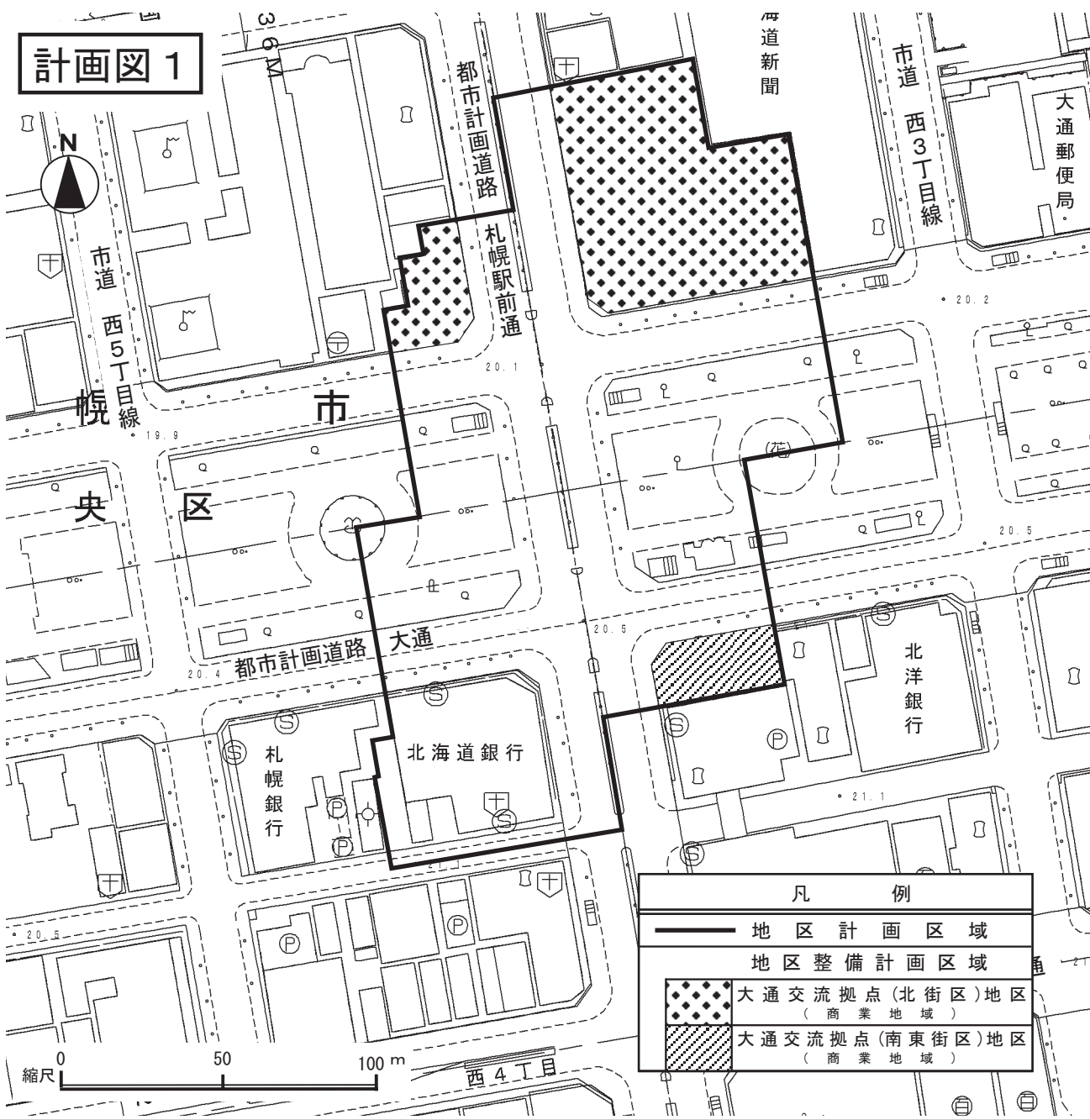


札幌圏都市計画 大通交流拠点地区 地区計画

位置図



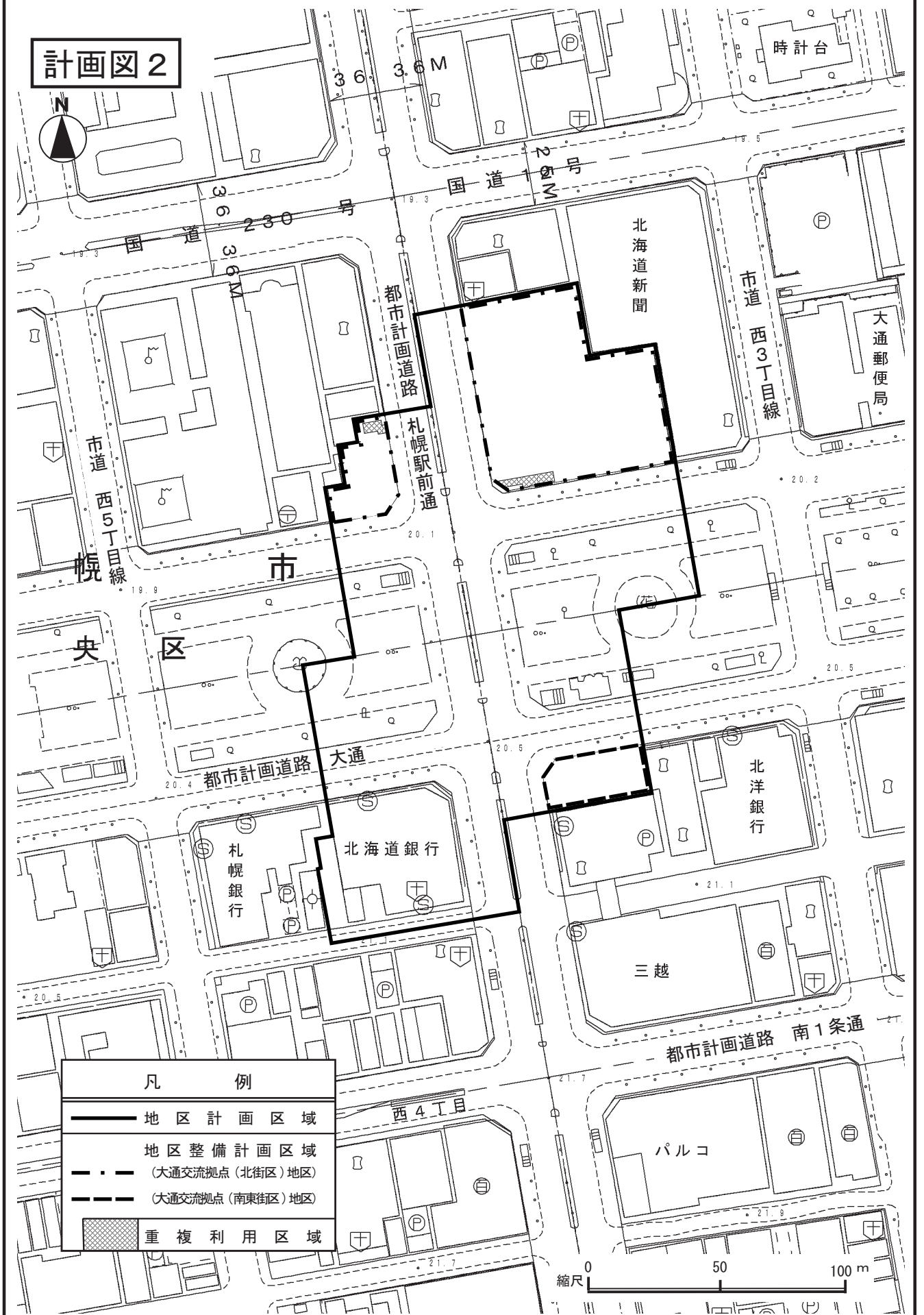
計画図 1



凡 例	
	地区計画区域
	地区整備計画区域 大通交流拠点(北街区)地区 (商業地域)
	大通交流拠点(南東街区)地区 (商業地域)

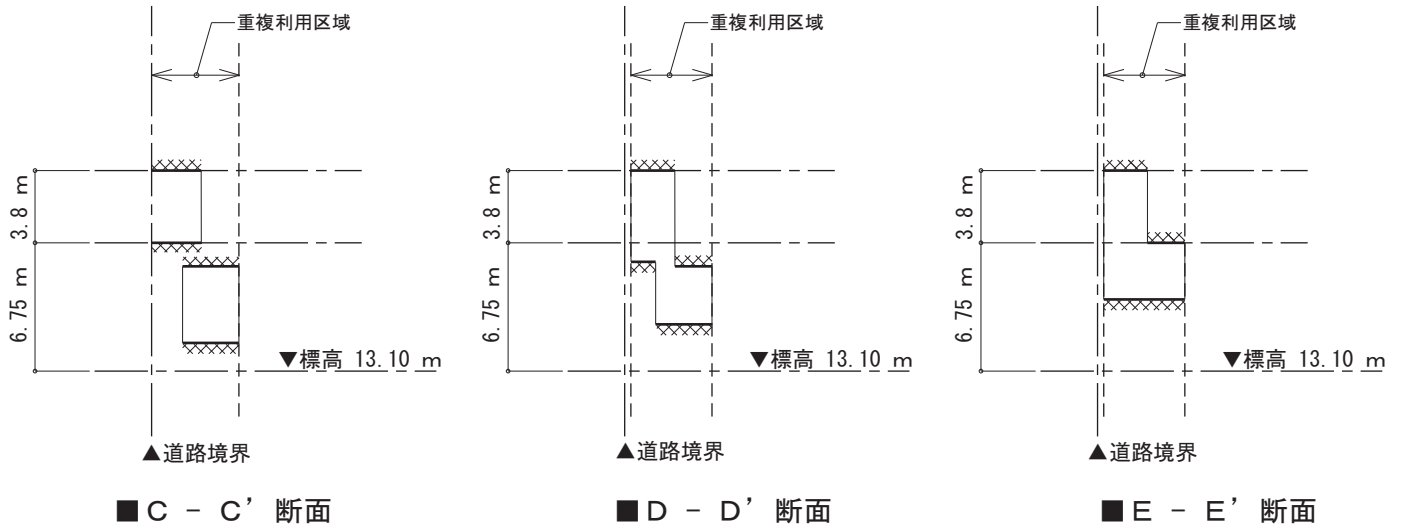
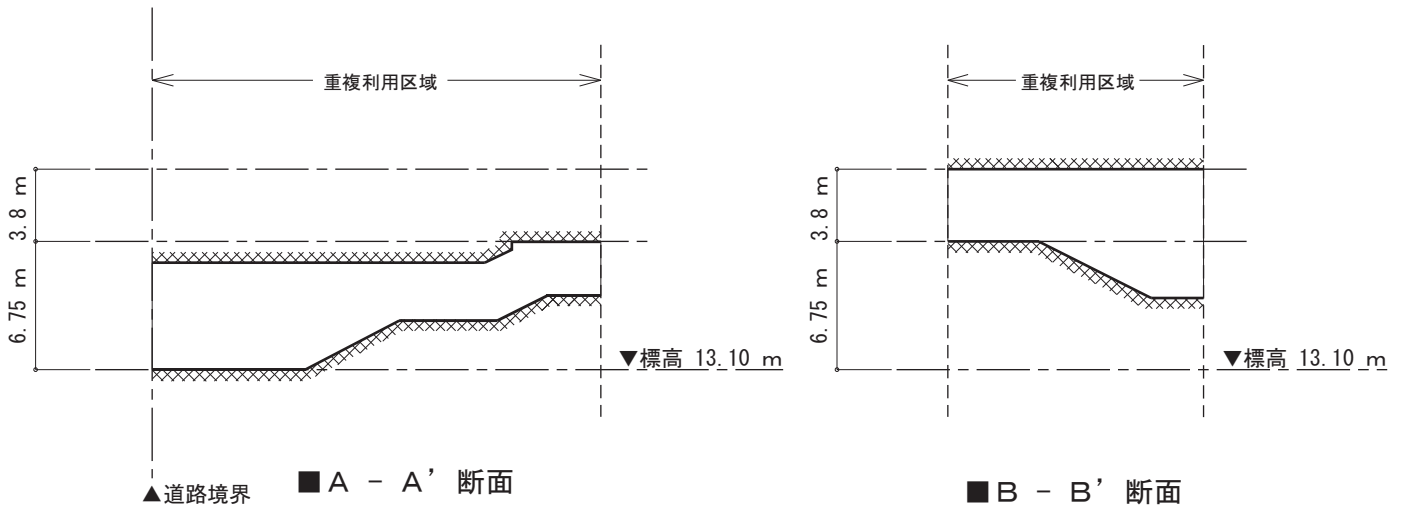
札幌圏都市計画 大通交流拠点地区 地区計画

計画図 2



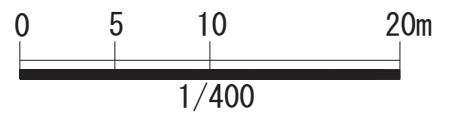
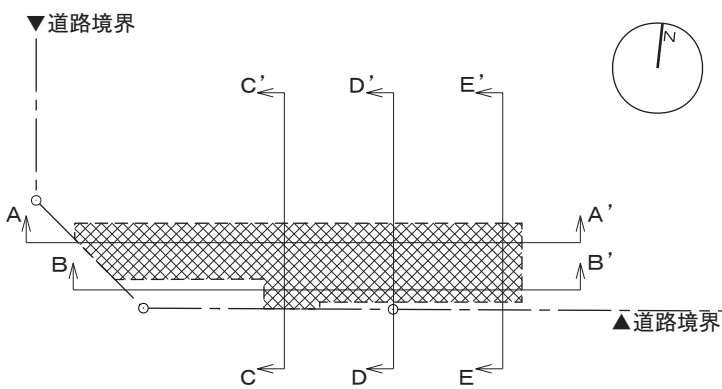
凡 例	
	地区計画区域
	地区整備計画区域 (大通交流拠点(北街区)地区)
	(大通交流拠点(南東街区)地区)
	重複利用区域

計画図 3

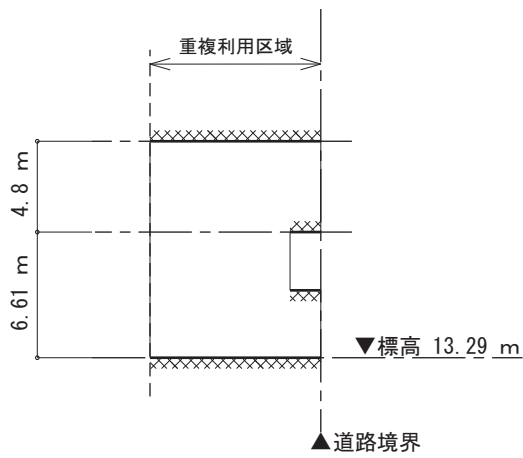


凡例

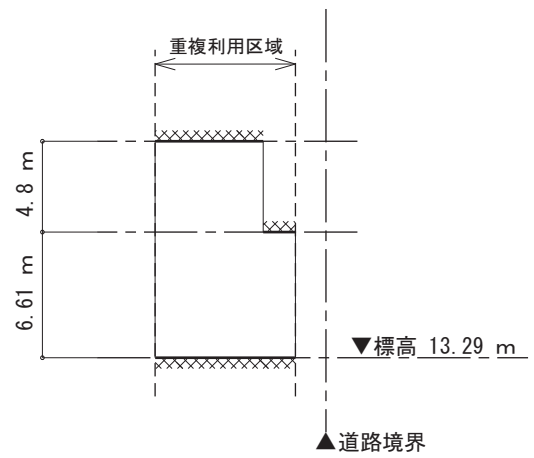
×××××	道路上部における建築物等の建築限界
×××××	道路下部における建築物等の建築限界



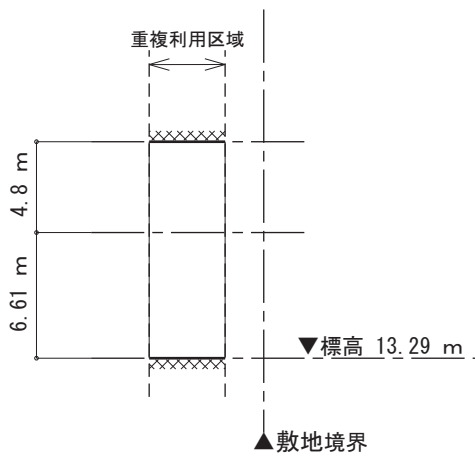
計画図 4



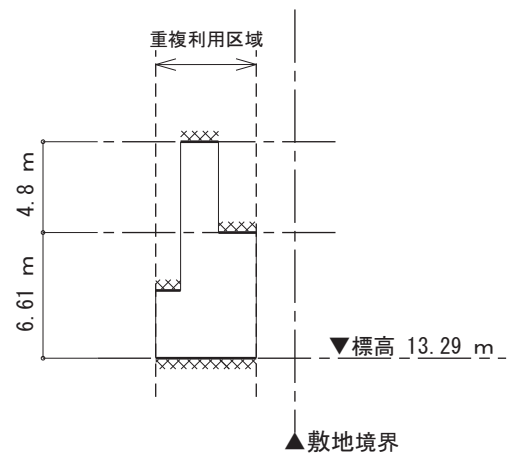
■ A - A' 断面



■ B - B' 断面

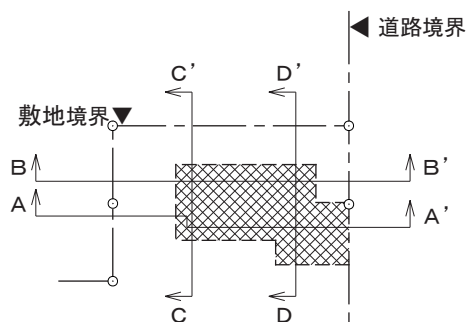


■ C - C' 断面



■ D - D' 断面

凡 例	
	道路上部における建築物等の建築限界
	道路下部における建築物等の建築限界



■ 重複利用区域平面

