



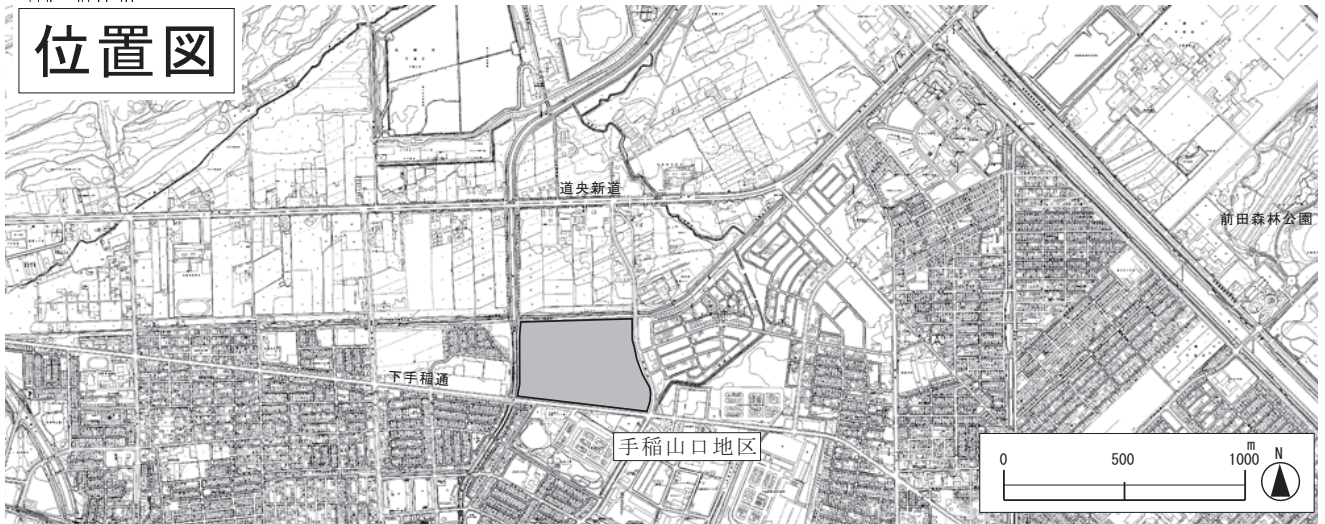

			ha		
			0.2 ha		
			ha	ha	ha
			52	(1)	(1)
				(2)	(2)
				(3)	(3)
				(4)	
			10	(5)	
				.)	(4)
					(5)
					(6)
			(1) (		
			(2) .)		(7)
			0.75kW		.)
			(		
			50		
			2 1		
			)		
			(3)		
			(4)		
			(5) (		
			130 4 3		
			)		

	(6) 130 4 5		
	(7) 130 5 y)		
	(1) 2 3 (2)	.) ) ) ) )	.)
	(1) (2)		
	1. 2		

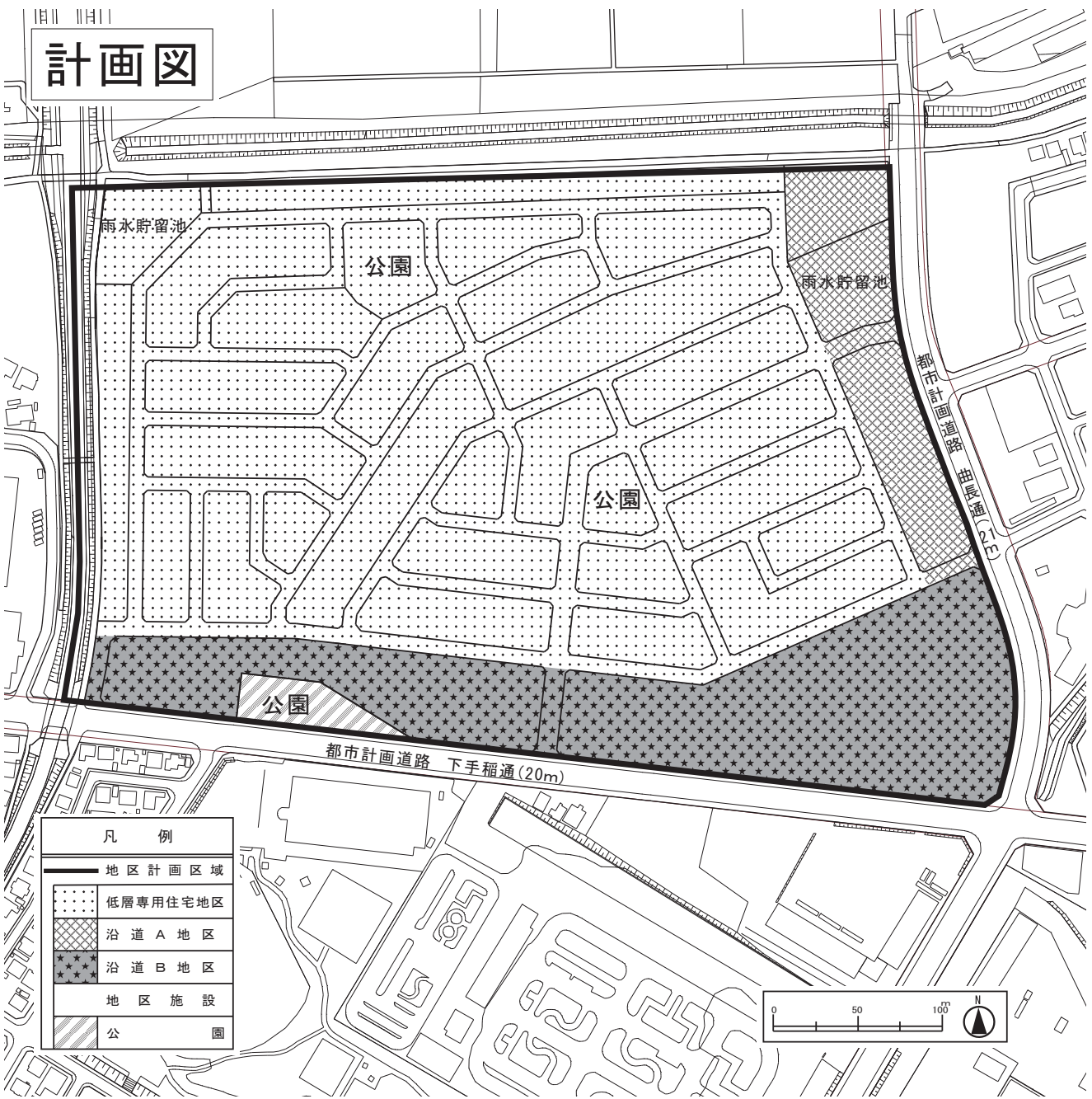


# 札幌圏都市計画 手稲山口地区 地区計画

## 位置図



## 計画図



3

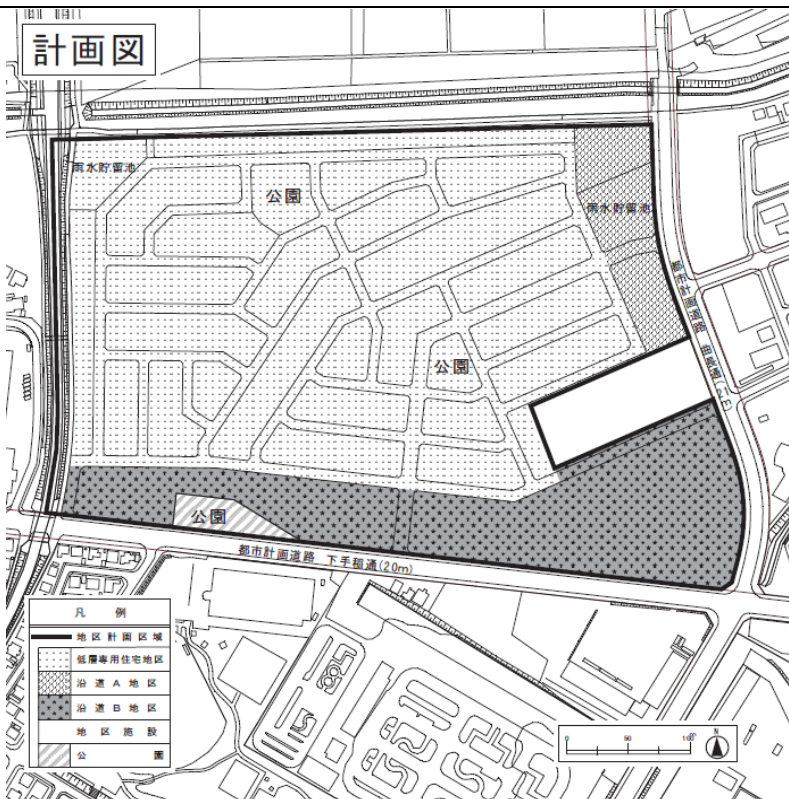
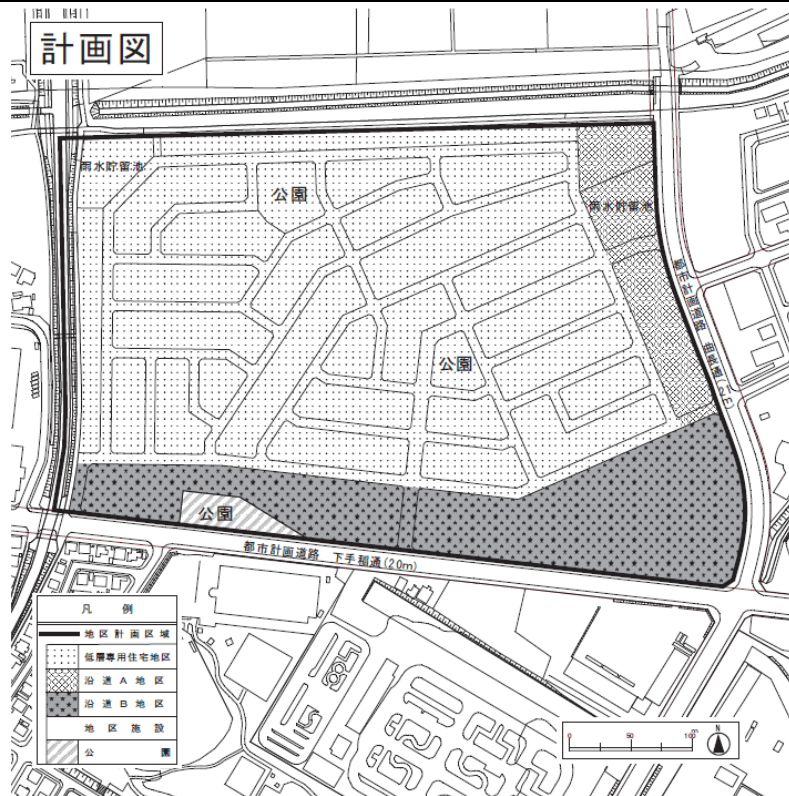
	3 1 —	3 1 —
	<u>18. 2 ha</u>	<u>17. 4 ha</u>

	_____ ha	<u>17. 0 ha</u>
	A _____ ha _____ ha _____ ha	A _____ ha _____ ha _____ ha
※		

	沿道A地区	沿道A地区
	<u>300m<sup>2</sup></u>	<u>500m<sup>2</sup></u>
建築物の壁面の 位置の制限	<p>1 _____</p> <p>_____</p> <p>3m</p> <p>2 _____</p> <p>_____</p> <p>_____</p> <p>2m _____</p>	3m とする。

※なお、地区の区分については計画図表示のとおり。





変更内容

編入部分を「沿道A地区」及び「低層専用住宅地区」とし、併せて「沿道B地区」との境界を整理する。