

札幌圏都市計画道路の変更（札幌市決定）

1. 都市計画道路中8・6・1号 札幌駅前通地下歩道を次のように変更する。

種別	名称		位置			区域	構造				備考
	番号	路線名	起点	終点	主な 経過地	延長	構造 形式	車線 の数	幅員	地表式の区間 における鉄道 等との交差の 構造	
特殊 街路	8・6・1	札幌駅前通地下歩道	札幌市 中央区 南1条西 4丁目	札幌市 中央区 南4条西 4丁目	札幌市 中央区 南3条西 4丁目	約 400m	地下式		8m		歩行者専用 道路

「区域及び構造は計画図表示のとおり」

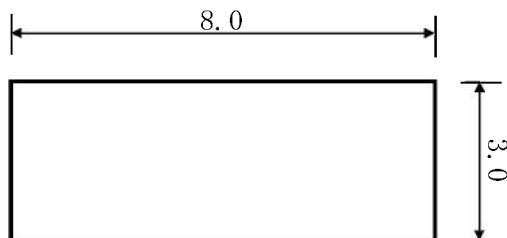
理由書

8・6・1 札幌駅前通地下歩道のうち、札幌市中央区南2条西3丁目地内の出入口について、当該施設と一部合築されている民間施設の建替えに伴い、本案のとおり区域を変更するものである。

変更説明書

新		旧		変更内容
番号	路線名	番号	路線名	
8・6・1	札幌駅前通地下歩道	8・6・1	札幌駅前通地下歩道	一部区域の変更

定規図

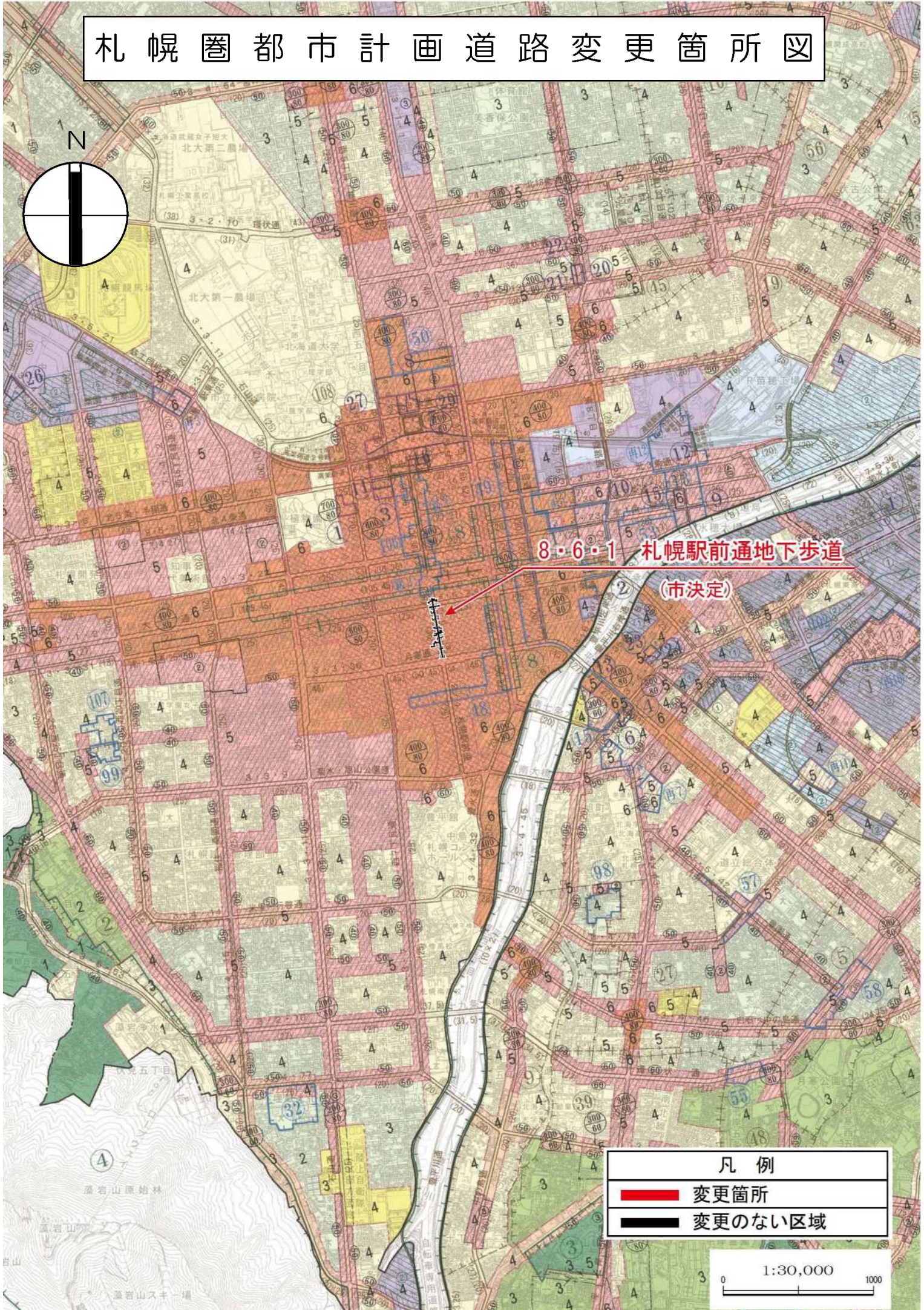
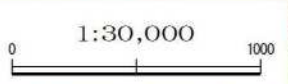


札幌圏都市計画道路変更箇所図



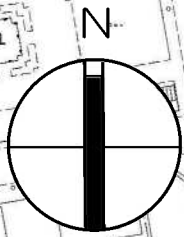
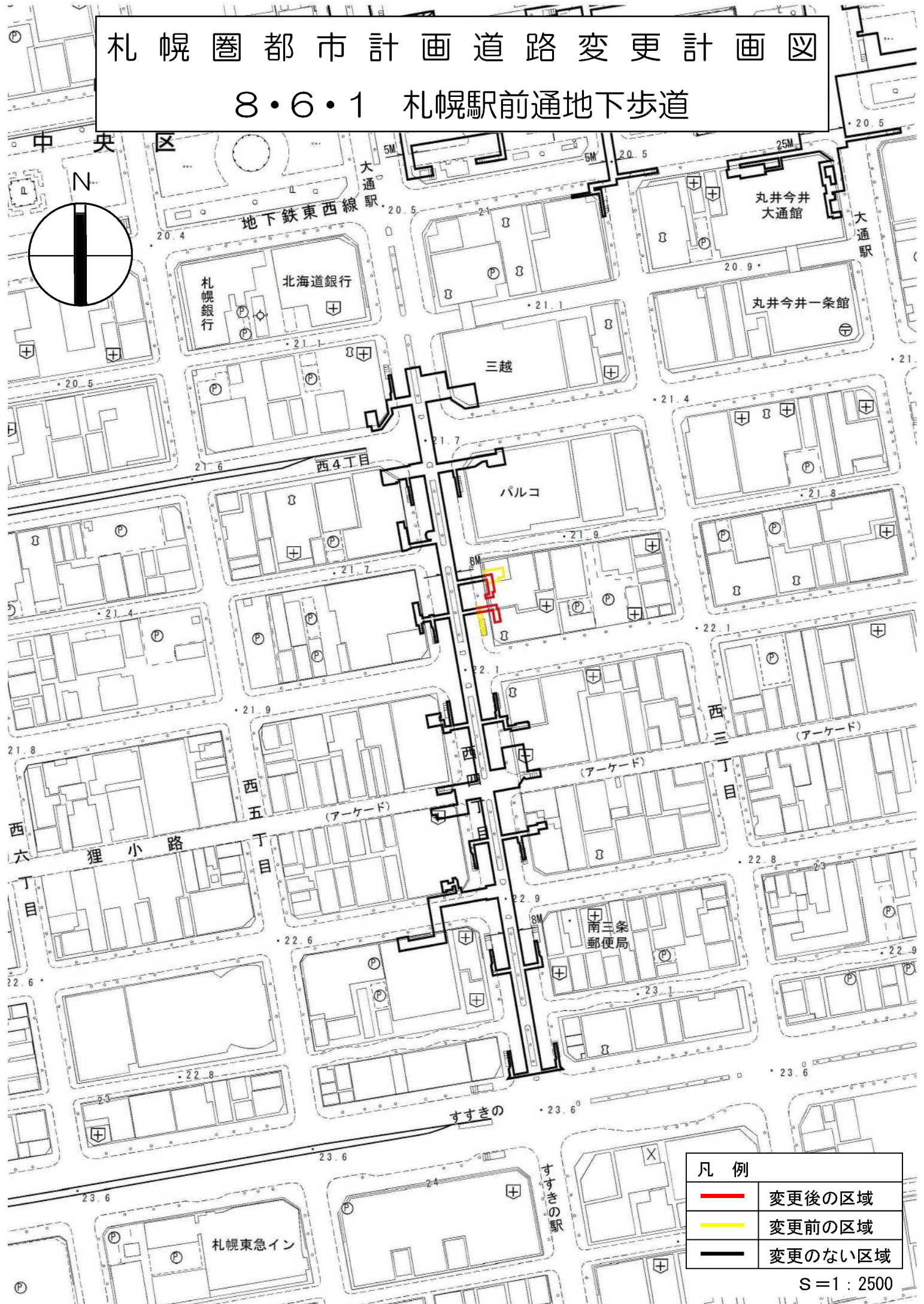
8・6・1 札幌駅前通地下歩道
(市決定)

凡例	
	変更箇所
	変更のない区域



札幌圏都市計画道路変更計画図

8・6・1 札幌駅前通地下歩道

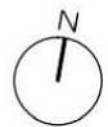
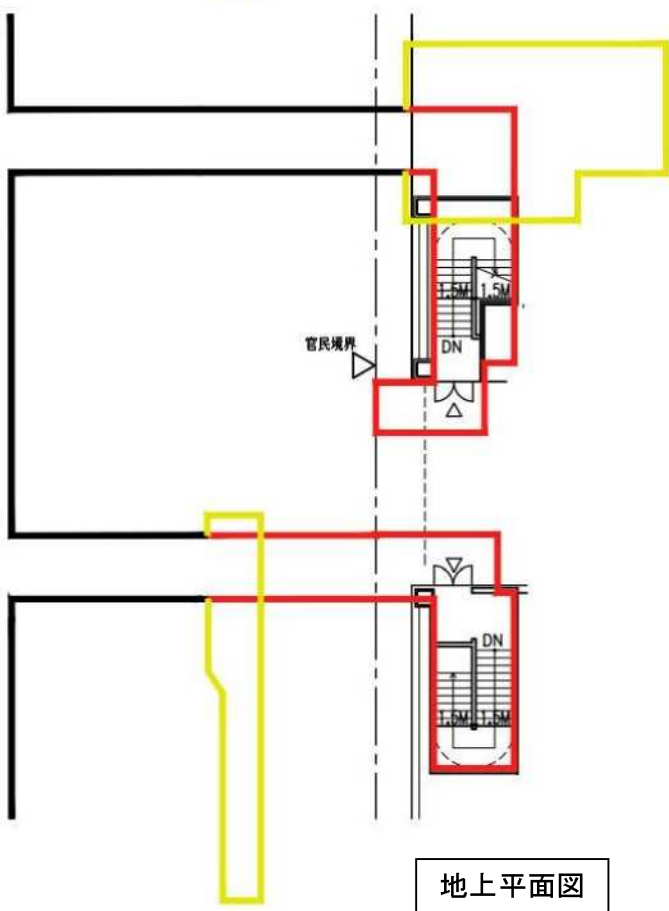
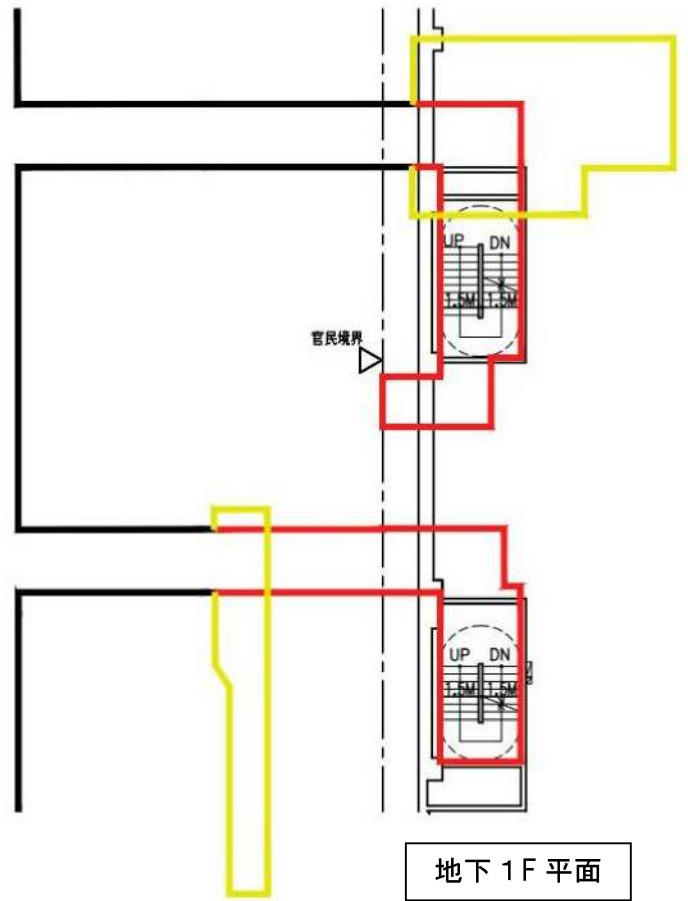
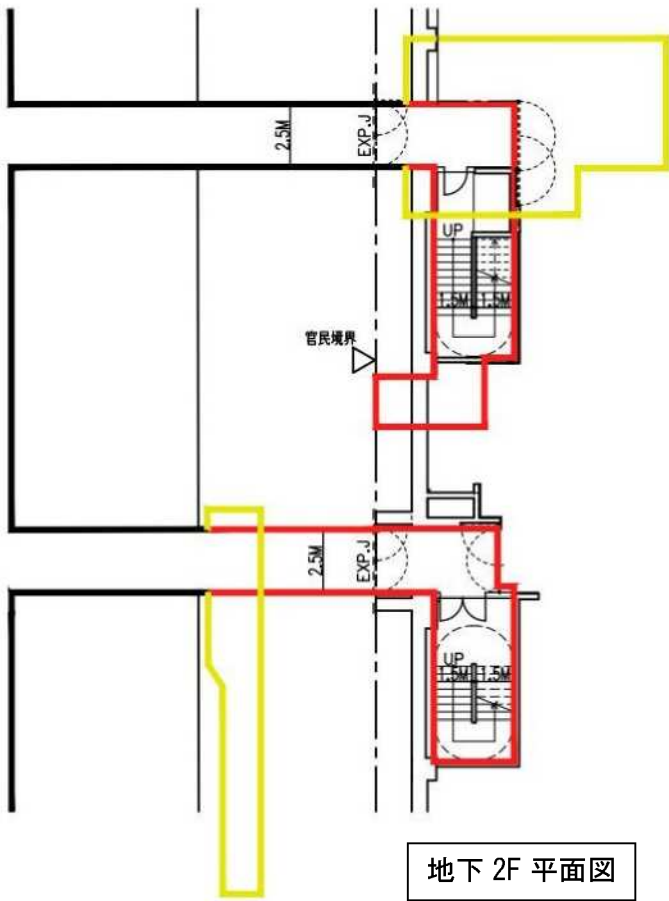


凡例	
—	変更後の区域
—	変更前の区域
—	変更のない区域

S=1 : 2500

札幌圏都市計画道路変更参考図

8・6・1 札幌駅前通地下歩道



凡 例	
—	変更後の区域
—	変更前の区域
—	変更のない区域

S=1 : 300