

札幌圏都市計画自動車ターミナルの変更（札幌市決定）

都市計画自動車ターミナル中 2 号札幌駅バスターミナルを次のように変更する。

種別	名称		位置	面積	備考
	番号	ターミナル名			
バスターミナル	2	札幌駅バスターミナル	札幌市中央区 北5条西2～3丁目地内	約 0.5ha	階層 地上一層（地上1階） 停車場所数 16 バース 一般自動車ターミナル

区域及び構造は計画図表示のとおり

理由書

2号札幌駅バスターミナルにおいて、札幌市中央区北5条西1丁目及び北5条西2丁目地内の民間施設の再開発事業による施設の建替えに伴い、バスターミナルを整備するため、区域の一部を変更するものである。

変更説明書

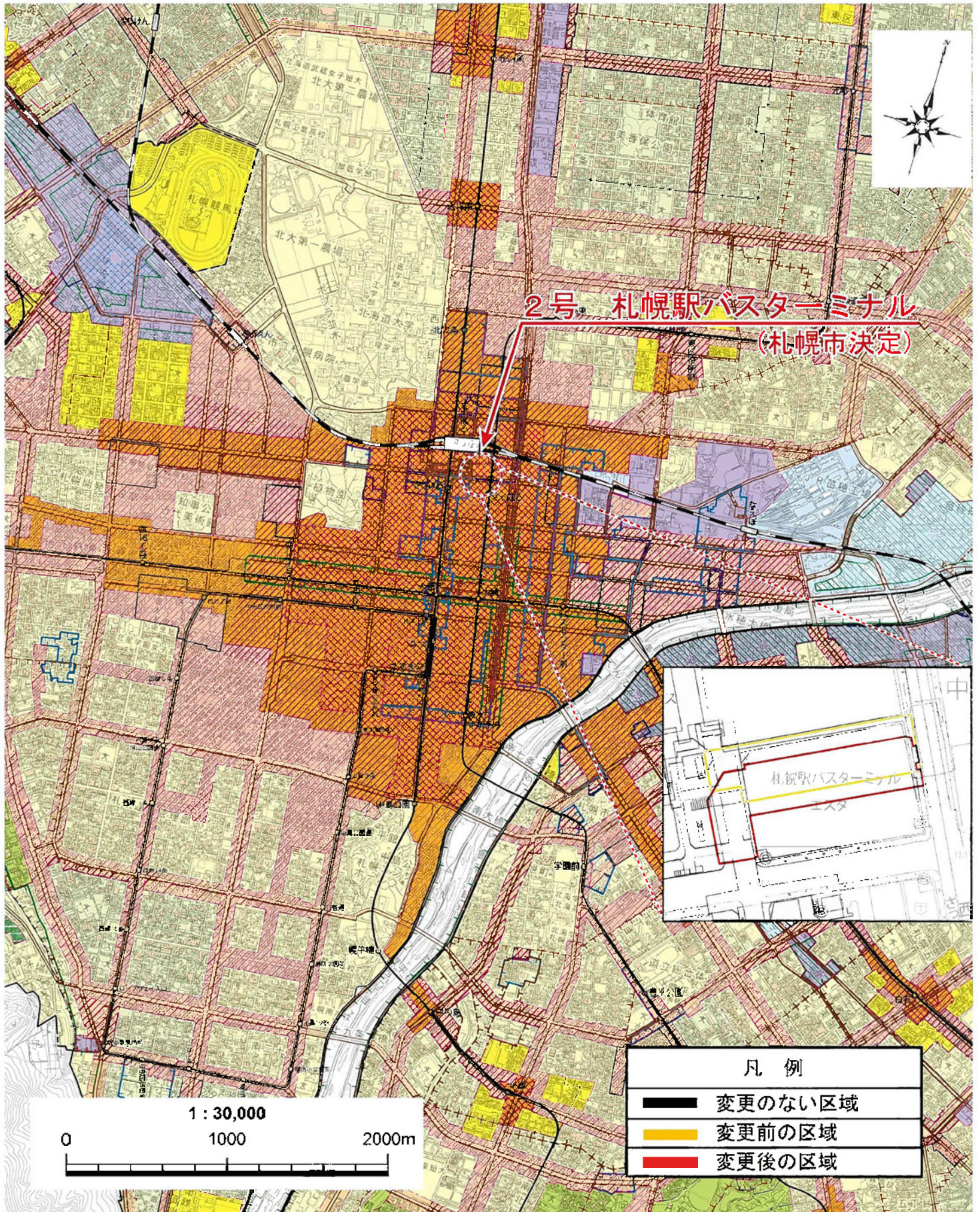
新		旧		変更内容
番号	ターミナル名	番号	ターミナル名	
2	札幌駅バスターミナル	2	札幌駅バスターミナル	区域の一部変更



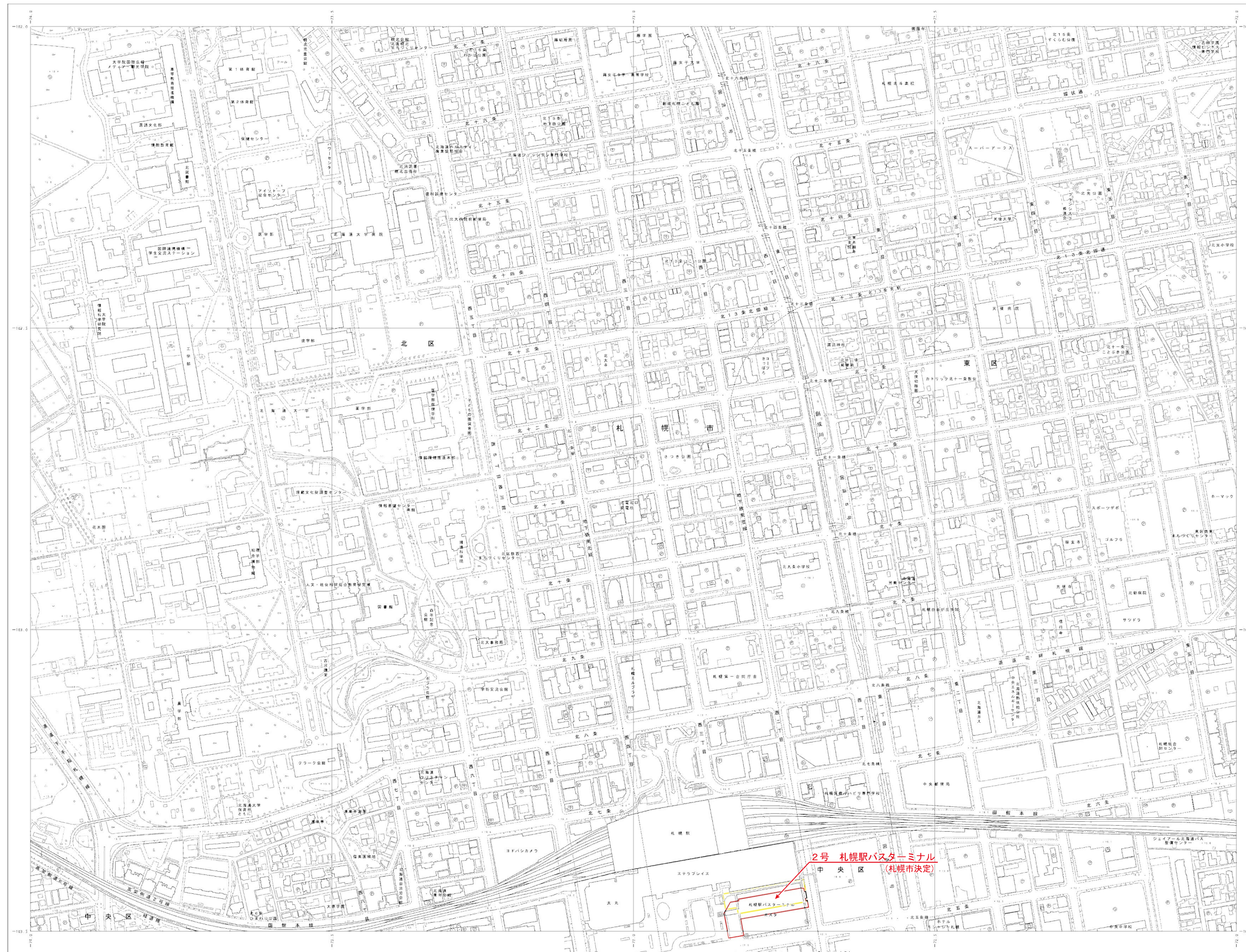




# 札幌圏都市計画自動車ターミナル 変更箇所図







08-09  
XII-NC 41-2

33-2 08-07	31-1 08-08	31-2 08-09	32-1 08-10	32-2 08-11
33-4 07-07	31-3 07-08	31-4 07-09	32-3 07-10	32-4 07-11
43-2 08-07	41-1 08-08	41-2 08-09	42-1 08-10	42-2 08-11
45-4 09-07	41-3 09-08	41-4 09-09	42-3 09-10	42-4 09-11
50-2 10-07	51-1 10-08	51-2 10-09	52-1 10-10	52-2 10-11

記号

△ 37.2	▽ 37.2	○ 25.02	○ 25.02
○ 42.8	○ 42.8	▽ 35.6	▽ 35.6
△ 25.73	△ 25.73	○ 25.02	○ 25.02
○ 25.02	○ 25.02	▽ 35.6	▽ 35.6
▽ 35.6	▽ 35.6	○ 25.02	○ 25.02
○ 25.02	○ 25.02	▽ 35.6	▽ 35.6

凡例

- 変更後の区域
- 変更前の区域
- 変更のない区域
- 変更のない立体的範囲

( )内は内空寸法

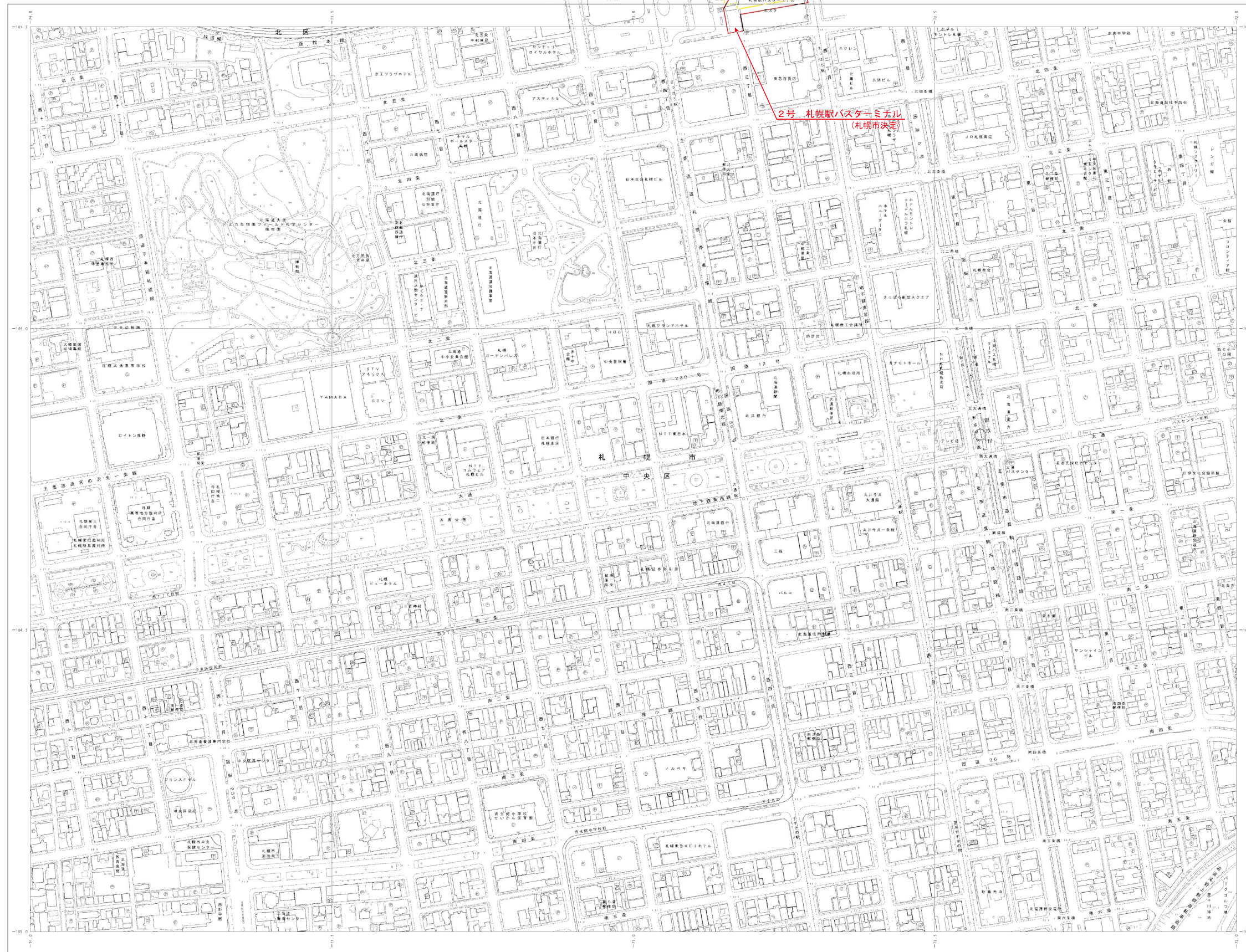
令和4年度版共有基図修正版

1:2,500

計画機関 札幌市

令和4年8月作成





09-09  
XII-NC 41-4

30-4 07-07	31-3 07-08	31-4 07-09	32-3 07-10	32-4 07-11
40-2 08-07	41-1 08-08	41-2 08-09	42-1 08-10	42-2 08-11
45-4 09-07	41-3 09-08	42-3 09-09	43-3 09-10	43-4 09-11
50-2 10-07	51-2 10-08	52-1 10-09	52-2 10-10	52-4 10-11
50-4 11-07	51-4 11-08	52-3 11-09	52-4 11-10	52-4 11-11

記号

△ 37.2	▽ 37.2	△ 37.2	▽ 37.2
□ 25.52	□ 25.52	□ 25.52	□ 25.52
○ 42.1	○ 42.1	○ 42.1	○ 42.1
▽ 35.6	▽ 35.6	▽ 35.6	▽ 35.6
▽ 25.73	▽ 25.73	▽ 25.73	▽ 25.73
▽ 25.62	▽ 25.62	▽ 25.62	▽ 25.62
-12.3	-12.3	-12.3	-12.3
+10.4	+10.4	+10.4	+10.4

凡例

- 変更後の区域 (Red line)
- 変更前の区域 (Yellow line)
- 変更のない区域 (Black line)
- 変更のない立体的範囲 (Hatched area)

( )内は内空寸法



# 札幌圏都市計画自動車ターミナル 変更計画図 1/2500

