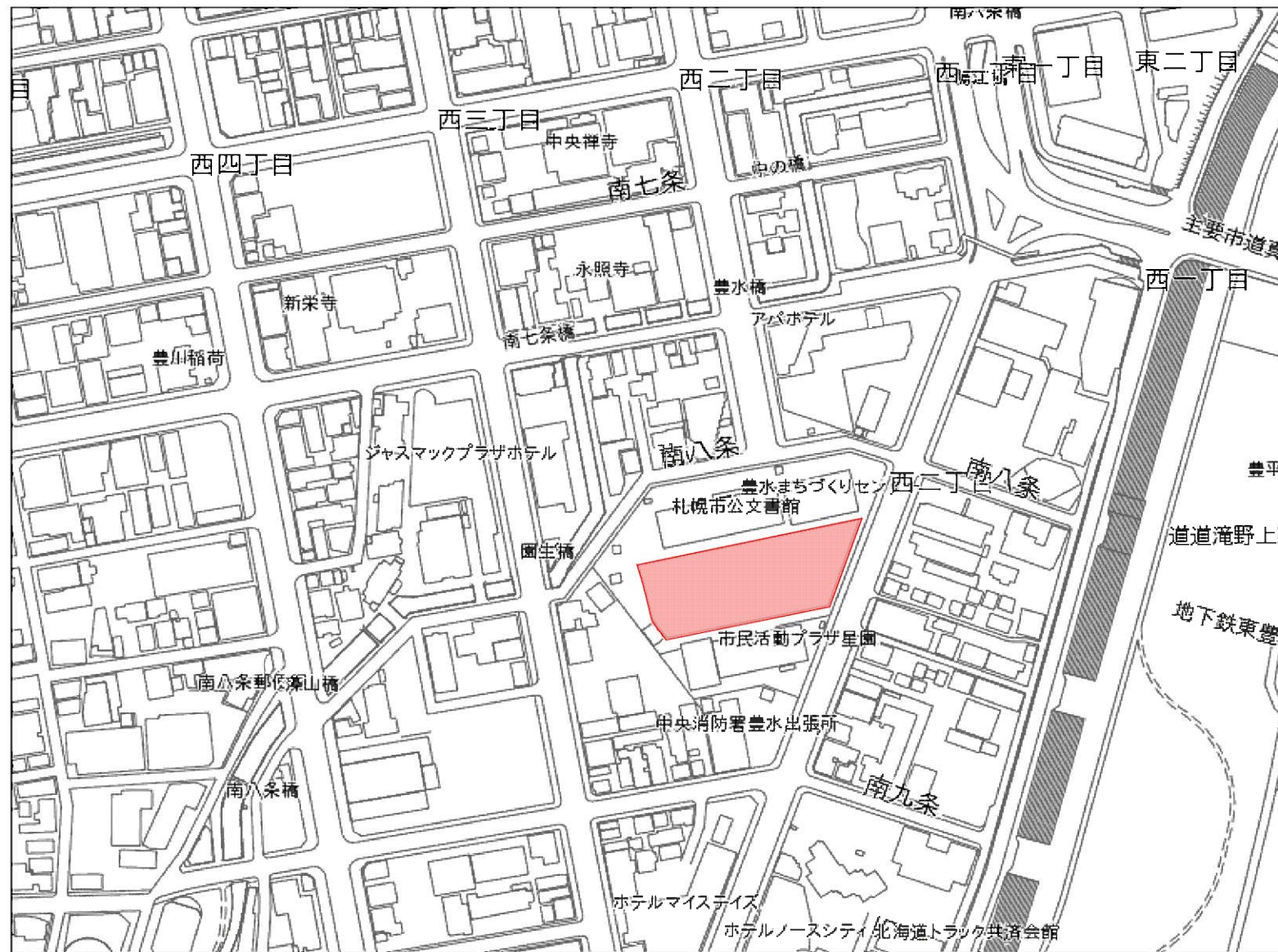
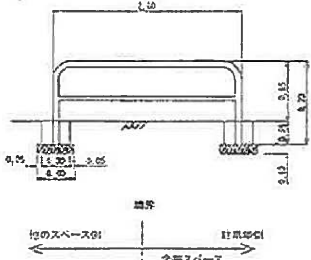


9659 中央区南8条西2丁目5-86



車止め詳細図



平成24年度調査終点  
EP=125.00  
X=-105004.030  
Y=-72771.997

舗装面積 A=2899.4m<sup>2</sup>  
(CAD算出)

平成24年度調査起点  
BP=0.00  
X=-104979.340  
Y=-72849.460

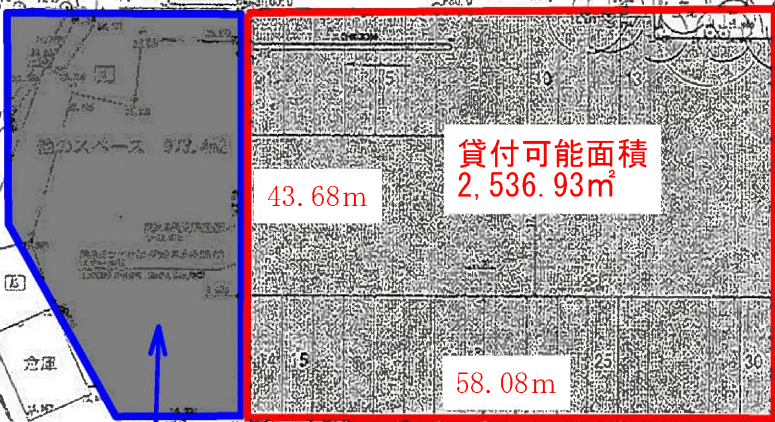
S:1:500

中央区南8条西2丁目

豊水まちづくりセンター  
5-2

KBM no1 階段角  
H=25.798m

危機管理対策室



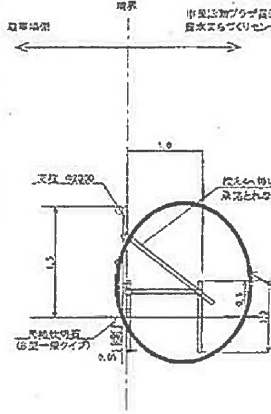
貸付可能面積  
2,536.93m<sup>2</sup>

43.68m

58.08m

通路 (共用部分)

単管橋詳細図



中央区市民部

市民活動プラザ公園

5-74

入口部断面図 S:1:100

接え設置なし

KBM no2 柱基礎角  
H=26.118m

