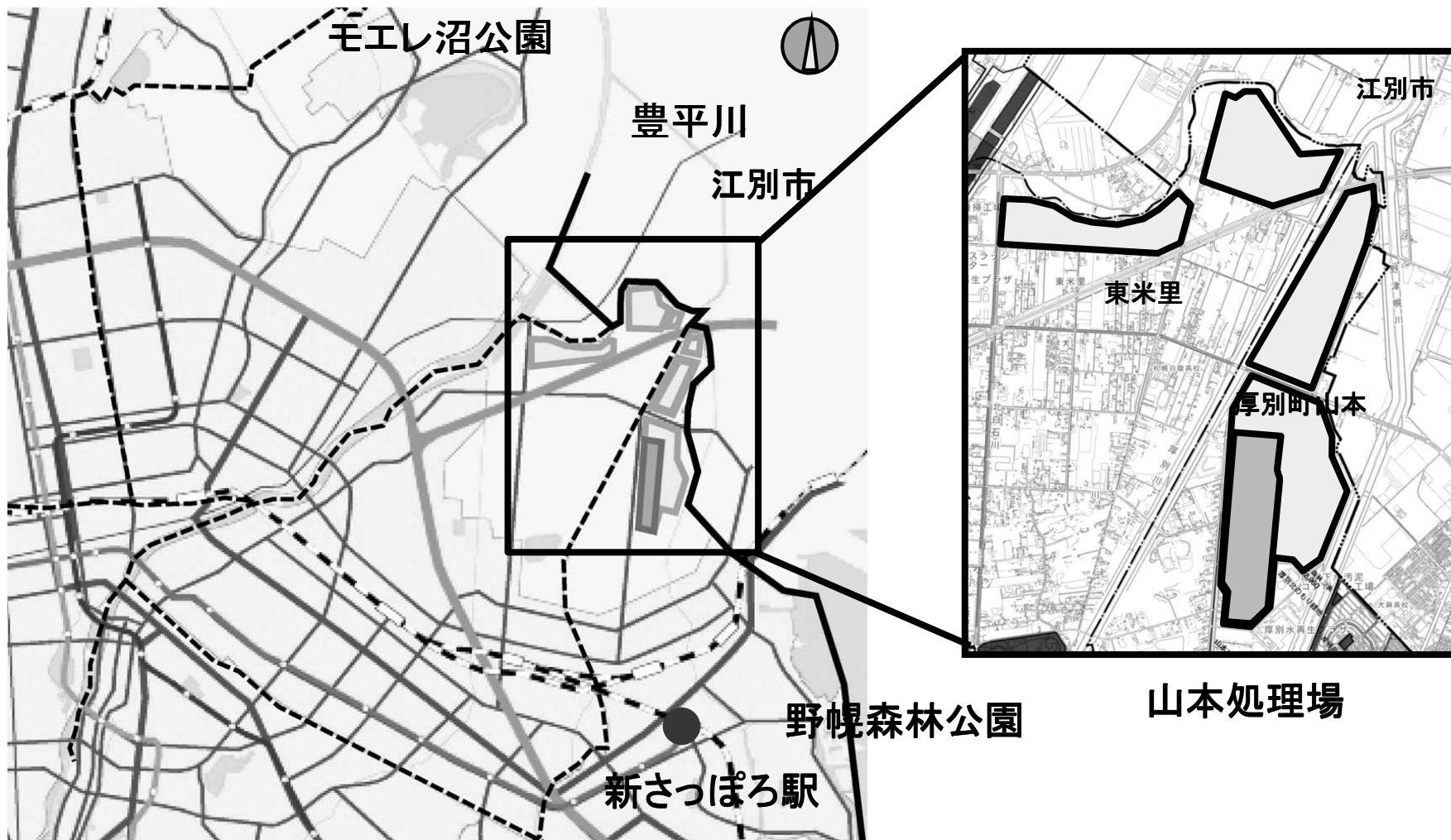


# 環境影響評価審議会 厚別山本公園造成事業 説明資料

---

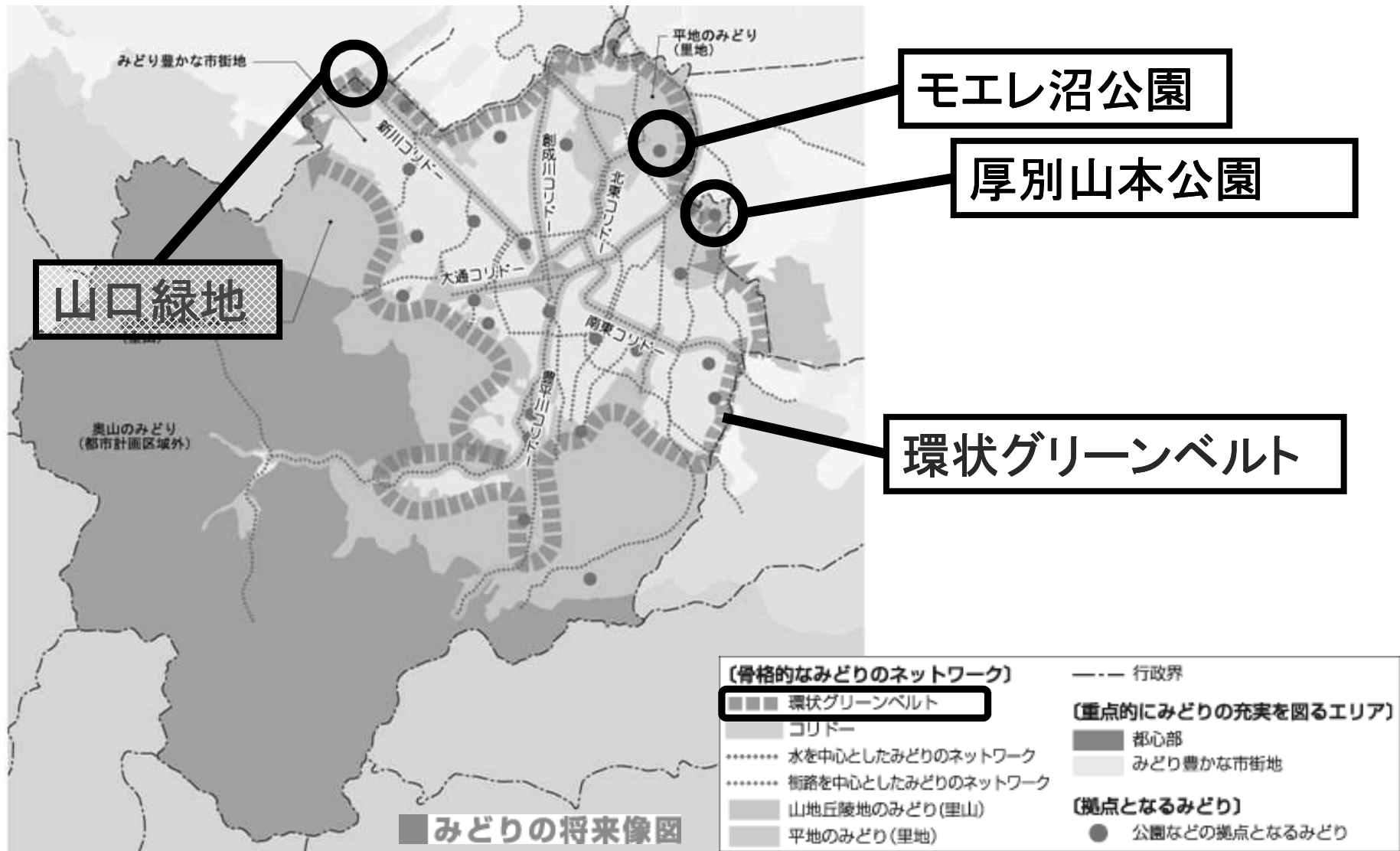
# 厚別山本公園位置



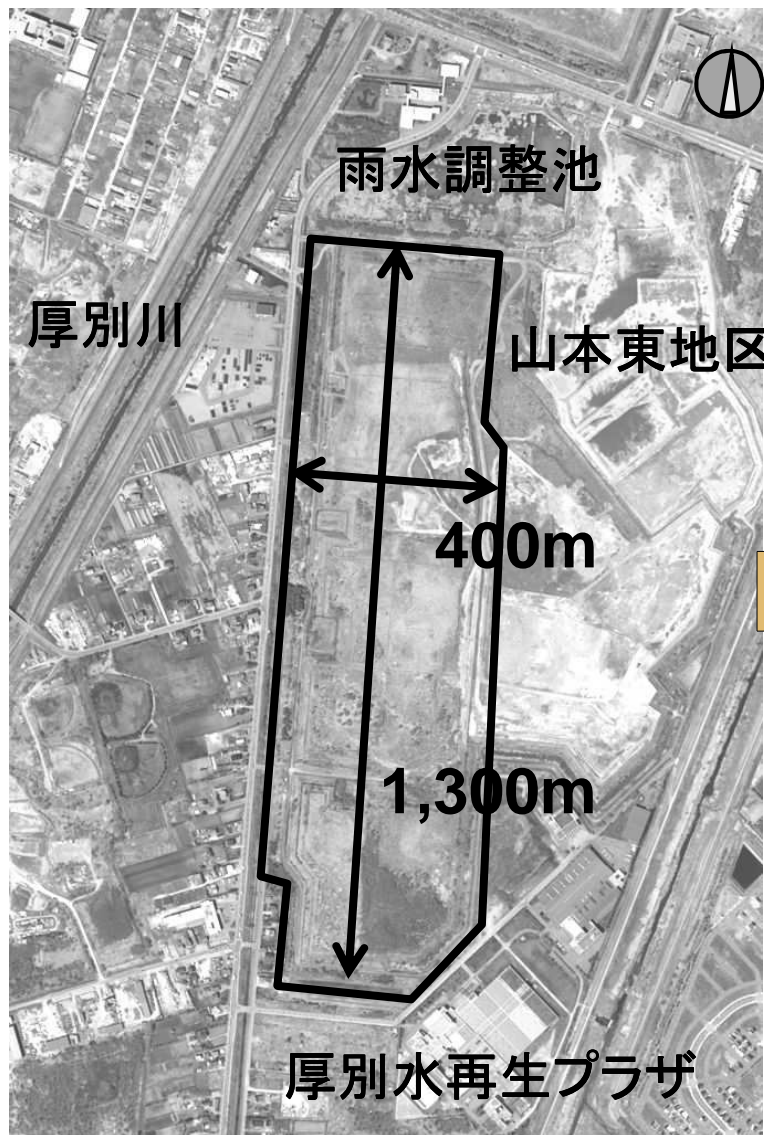
# 厚別山本公園の基本的な考え方

- 環状グリーンベルト構想における拠点
- 厚別区の総合公園  
(総合公園: 休息や観賞、散歩、運動などを目的に、市民が総合的に利用できる公園)

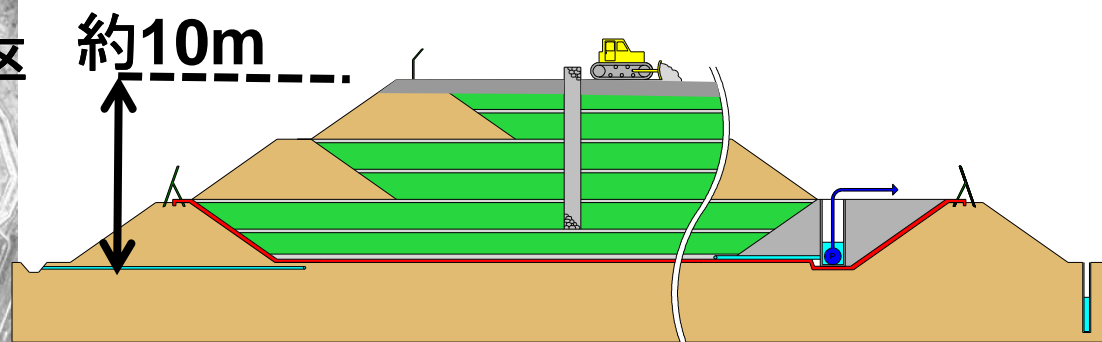
# みどりの基本計画(みどりの将来像)



# 計画地の特性



平成22年撮影空中写真



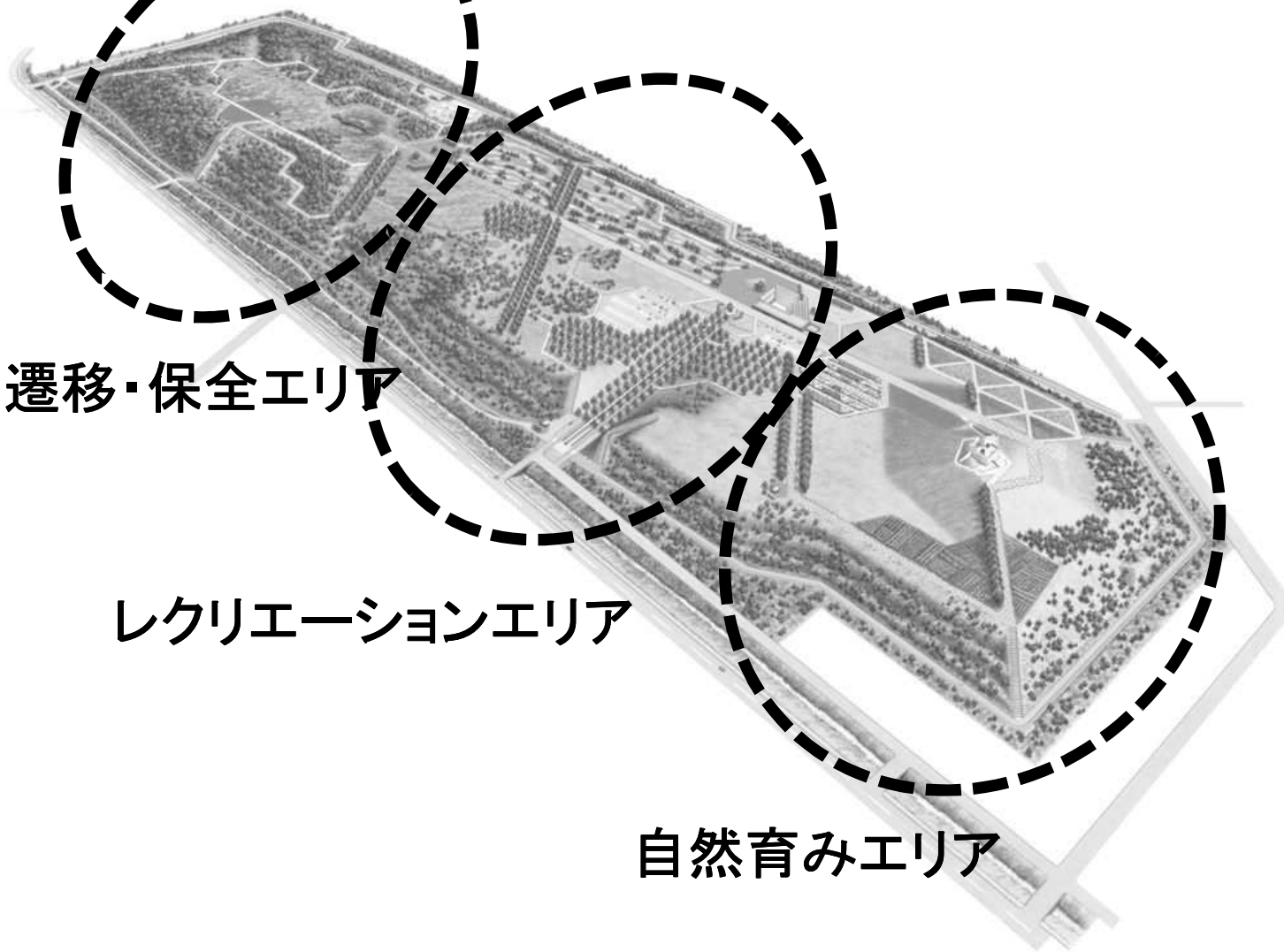
埋立地断面模式図

# 整備計画の概要

自然の遷移・保全エリア

レクリエーションエリア

自然育みエリア



# 整備スケジュール

	H.23年度	H.24年度	H.25年度	...	H.35年度
環境影響評価	準備書 手続き ↔	評価書 手続き ↔			
整備事業			造成整備	→ 「供用時」 予測 対象年	

# 環境影響評価の経過

- 平成20年度 方法書手続き  
環境影響評価審議会  
市長意見
- 平成21年度 現地調査
- 平成22年度 予測評価作業
- 平成23年度 準備書手続き  
準備書の送付 9/28  
説明会の開催 10/26



# 影響評価対象項目（準備書7章）

影響の要 影響評価項目	建設機械の稼働	資材等運搬車 両の運行	供用後の土地の 存在	供用後の自動車 の走行	影響評価結果 （準備書8章）
（ 状 ）					P.1
（ ）					P.28
・ 動					P.57
・動 ・生					P.126
観					P.294

( 、 状 )

市長意見

事業予 地 場 で 一 を  
測 る

事業 の対

の 地点で観測を

( 状 )

# 調査・予測の概要

( 状 )調査、  
象( )調査地点

予測地点  
( )

調査地点

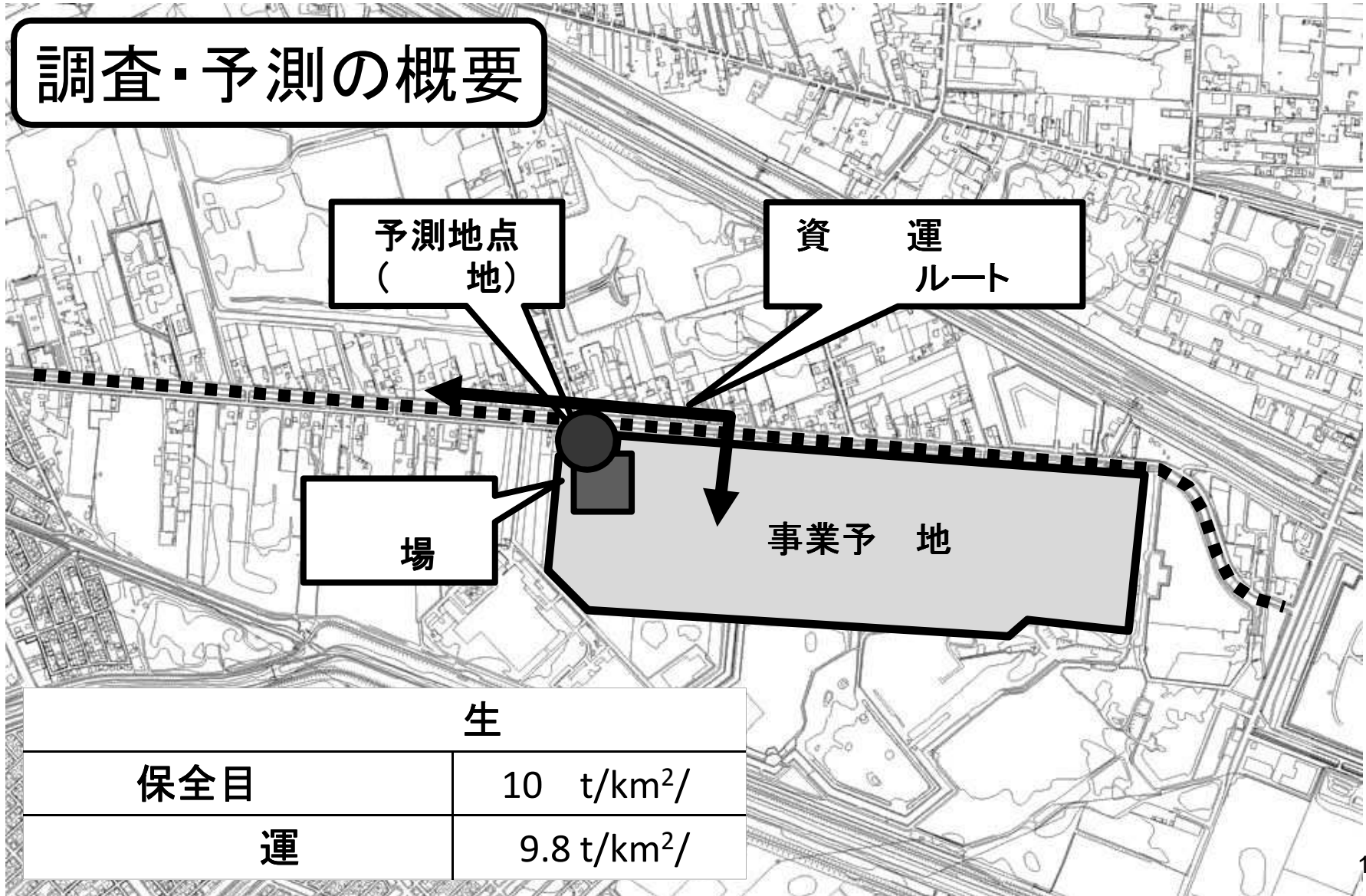
市 山本

事業予 地

	(ppm)	状 (mg/m <sup>3</sup> )
保全目	0.06	0.10
H35予測(平 )	0.020	0.046
H35予測(休 )	0.017	0.044

( )

# 調査・予測の概要



生	
保全目	10 t/km <sup>2</sup> /
運	9.8 t/km <sup>2</sup> /

# 動

## 調査・予測の概要

(平 中)	
保全目	70dB
現 動	55dB
運	55dB
供用	55dB

予測地点  
(地)

予測地点  
( )

資 運  
ル ー ト

山本 市

場

事業予 地

保全目	55dB
現 動	30dB
	51dB
( 動	55dB)

# 予測評価（ 、 、 動）

## 予測

の や、自動 の を に見  
場合、 スや、 動などが の生  
環境を さる な 予測

## 事項

- 自 来場 がアク ス や 整備
- 事 区を 、 事の 中を ける
- 事 の運 ルートを
- りの 生を える
- 時 平 の 中 る など

# 自然環境（現 の ）

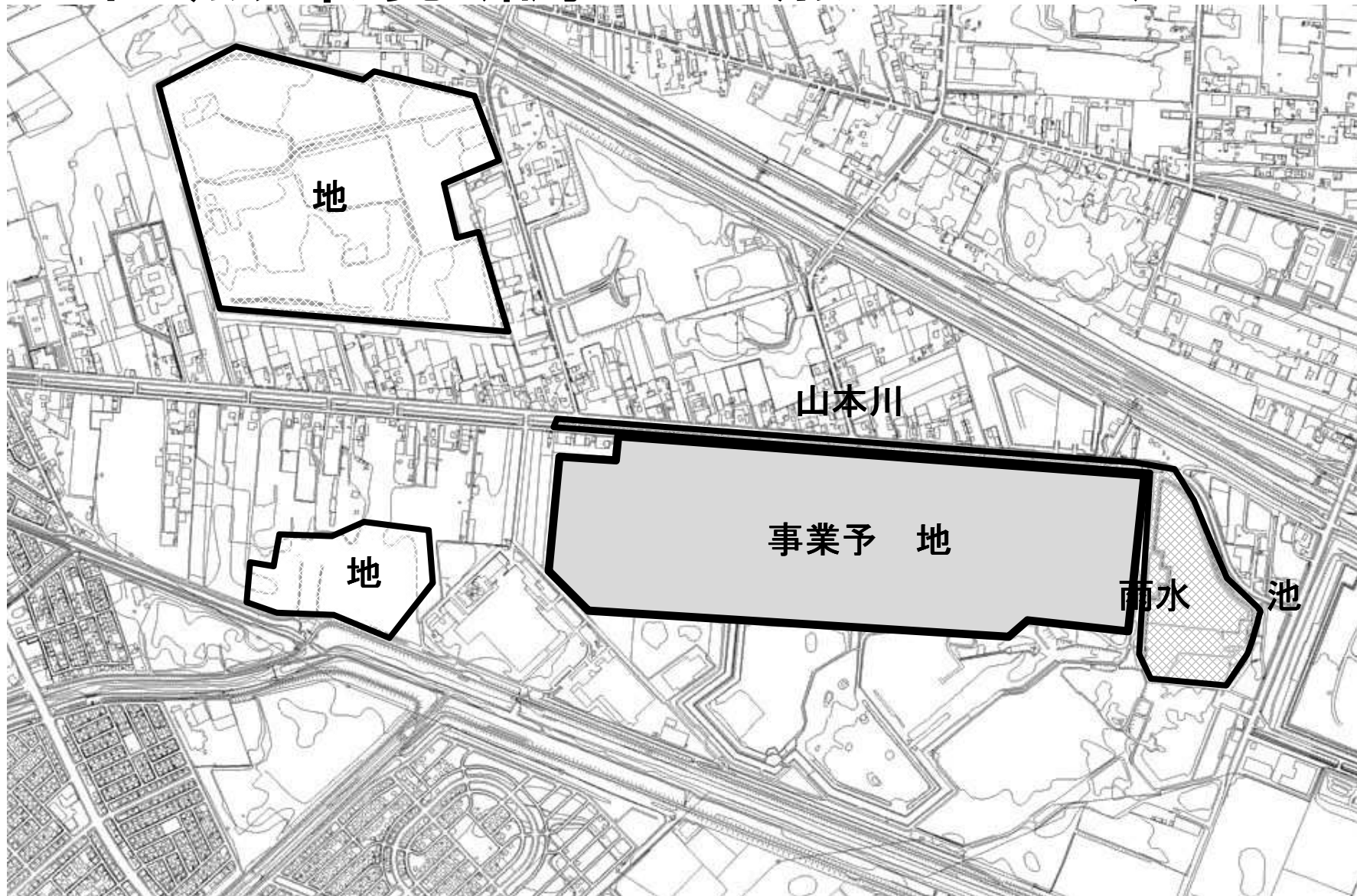
## 市長意見

地の 一 の 手に る に、  
地 における調査対象地点を に  
る 、調査 度の に る

## 事業 の対

資料 に る特性  
事業地の に調査地点を

# 自然環境（調査地点の）





自然環境( 事に る動 の影響に )

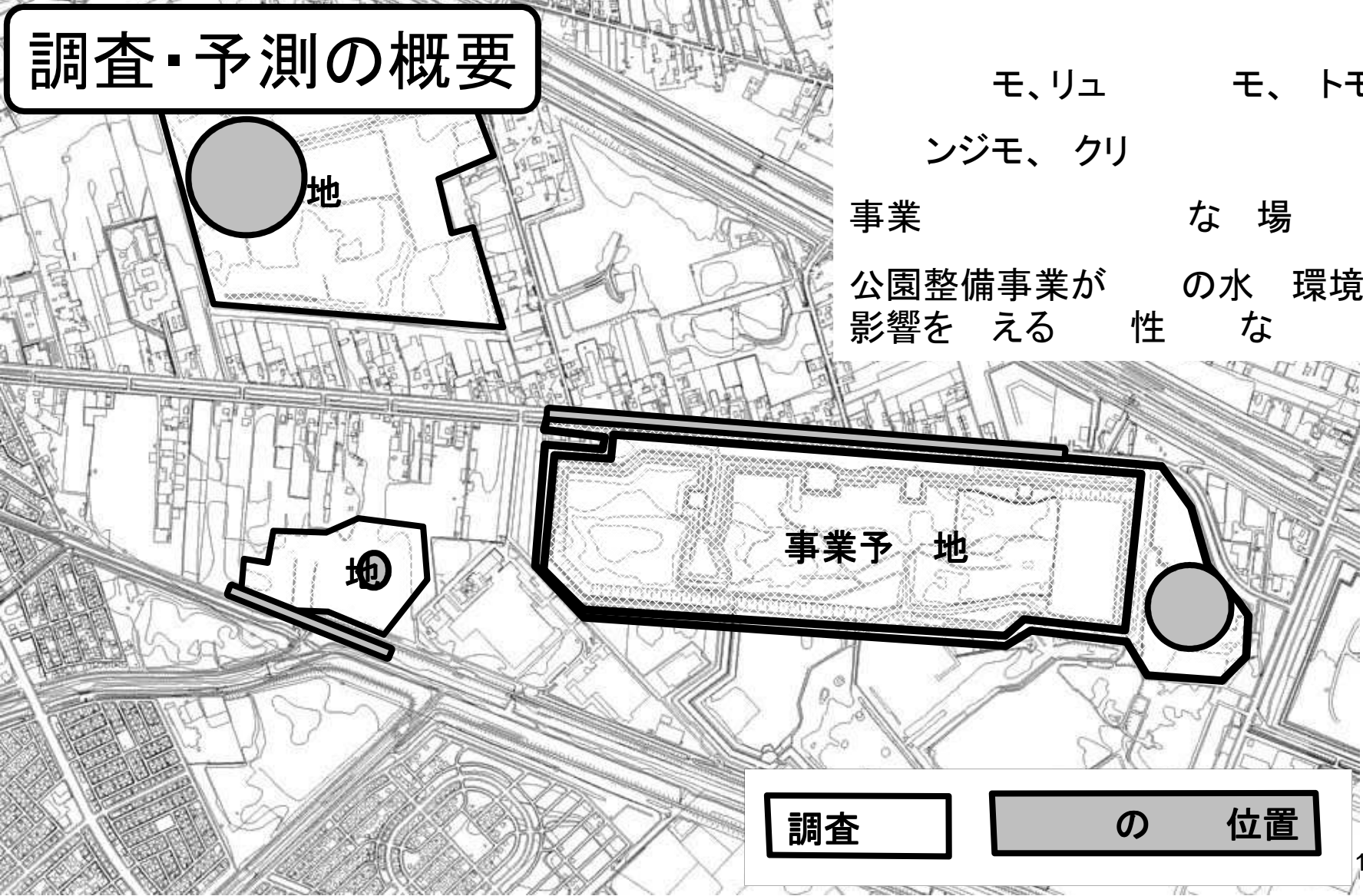
市長意見

の に る動 の影響を評  
価項目 る 要が る

事業 の対

対象評価項目

# 調査・予測の概要



モ、リュ      モ、トモ、  
 ンジモ、クリ

事業      な 場  
 公園整備事業が      の水 環境に  
 影響を える      性 な

調査      の 位置

# 動

市長意見

□□□□: の生息 や が を  
できる な調査に る

生・□□□□: 地での 要な を  
に 、調査対象を る

□□□□:水生 に 、生動 別  
の手法で調査を

# 動

事業 の対

観 項目の での  
に け 調査 を 点

生 ・ : 資料の再整理、 エル  
を 的な 想 調査を

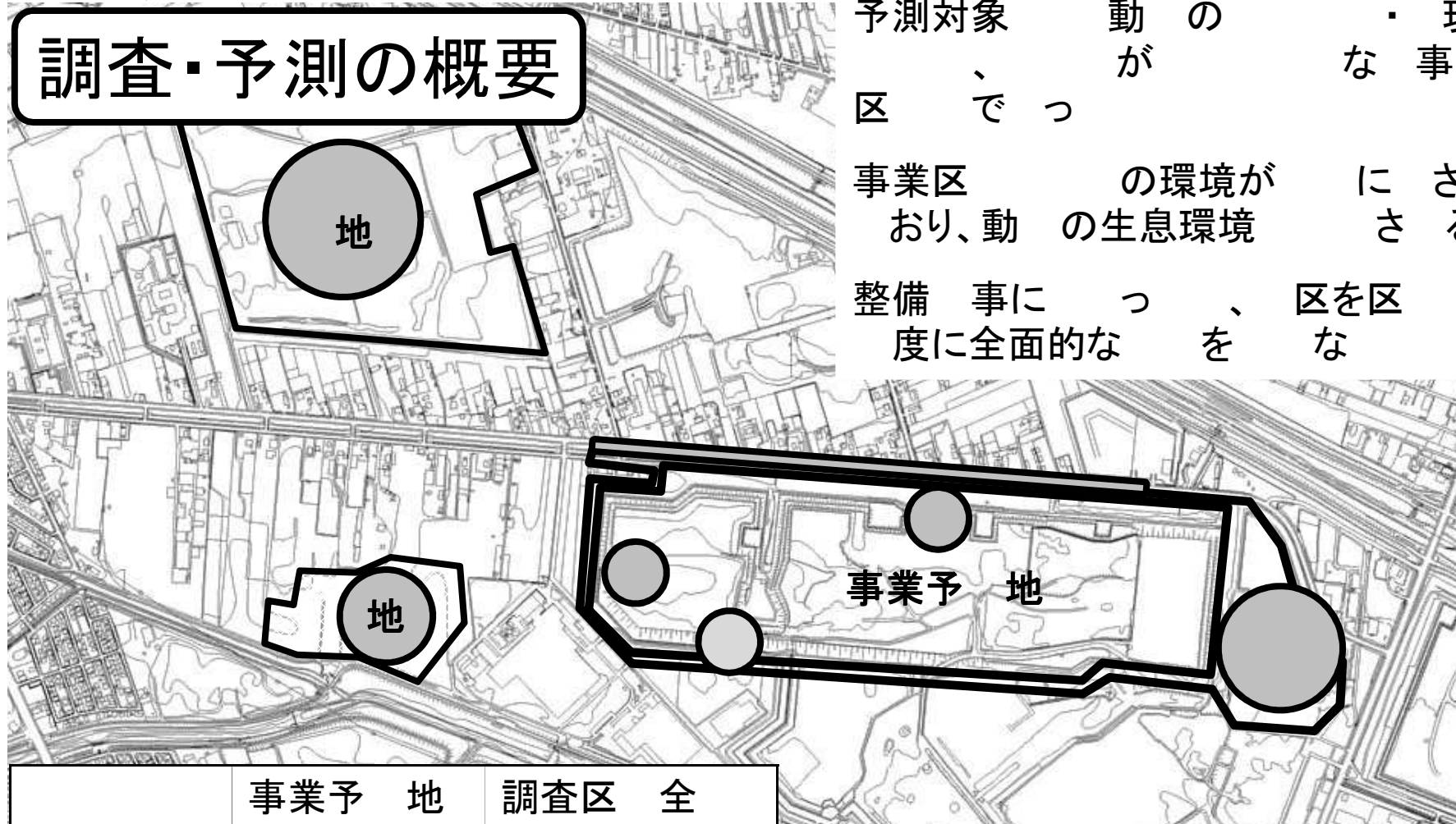
:水生 の調査方法を 生動  
け

# 動

			の
		な	
			、 ジシ など
生			ア エル
		な	
( を )	( )	( )	ラト 、エト など ( ル シ、モ アラ など)
			ラ ン 、ア ン など
水生			トトン 、 シなど
生動			モ アラ 、 シなど
(合計)			( を )

# 動

## 調査・予測の概要



予測対象 動 の ・ 現  
 区、でっ が な 事業  
 事業区 の環境が に さ  
 おり、動 の生息環境 さ る  
 整備 事 に つ 、 区を区 、  
 度に全面的な を な

	事業予 地	調査区 全
状 の	( のみ )	

調査

の 位置

のみの

生

市長意見

生 動 の 性 の に る

事業 の対

動 の調査時に 性 の に る

# 生

## 調査・予測の概要

- 生 における 位性・ 性・特 性 動  
を 、影響を予測

⇒事業が 位 ・ 事業 に 影響 、特  
な な

- 林・ ・水 環境別に影響を予測

⇒ 林・ 環境に 影響 、水 環境  
な

- における生 ( ) (動 )の  
に 目 影響を予測

⇒事業地 の ・動 に 影響



# 予測評価（動、生）

## 予測

公園整備中の  
利用される、地の動  
や、整備公園  
にえる影響  
でる予測

## 事項

- 事中、水にをさな
- のなり保全用る
- 事の緑、動の生息  
環境の保を図る
- な環境（地、林など）の整備にり、自然  
的な環境をるなど

# 観

## 市長意見

( ) の調査を る

( ) 観に る

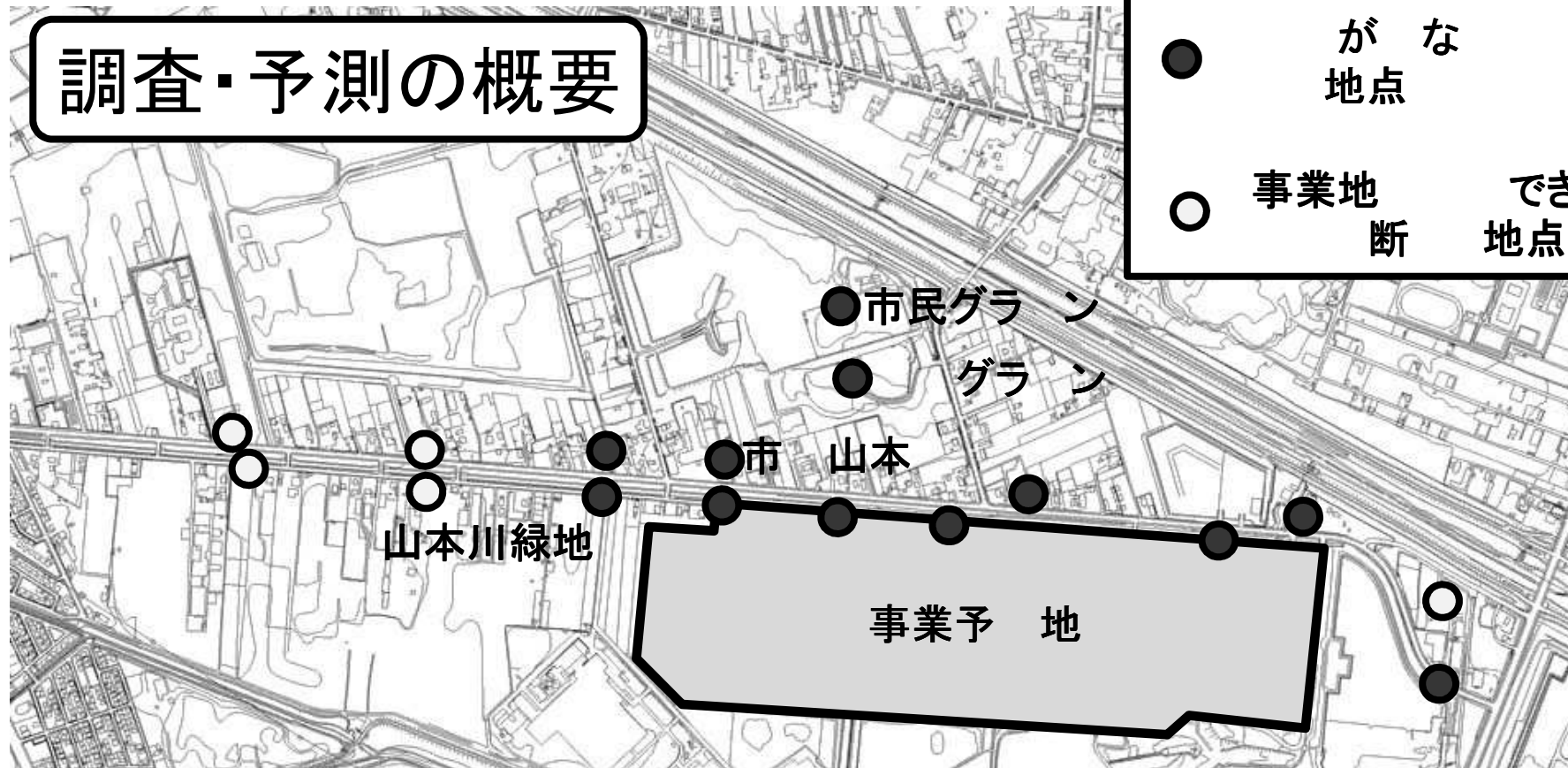
## 事業 の対

( ) 調査を (平成22年 写真撮影)

( ) 市 山本 の 、 の緑地  
の調査を

# 観

## 調査・予測の概要



●	がな断
	地点
○	事業地
	断
	できな
	地点

地 状 の な  
の や に り事業地全  
が できな 地点が

# 予測評価 ( 観 )

予測

公園整備事業の に 、 観に える影  
響 で る 予測

事項

見える の緑 を  
調 観 りを る 、