

市道の認定、変更及び廃止の件

平成30年（2018年）2月20日提出

札幌市長 秋元克広

別表及び別図のとおり、それぞれ路線を認定し、変更し、及び廃止する。

- | | |
|----------|------|
| 1 認定する路線 | 13路線 |
| 2 変更する路線 | 8路線 |
| 3 廃止する路線 | 2路線 |

（理由）

開発行為により本市に引き継がれた道路等を管理するに当たり、13路線を認定し、8路線を変更するとともに、市施行事業に伴い2路線を廃止するため、本案を提出する。

別表

1 認定する路線

整理番号	路線名	起 点 名	図 面 ページ
		終 点 名	
10-00825	南29条西9丁目 1号線	西10丁目線(中央区南29条西9丁目1130番16先)	2
		西10丁目線(中央区南29条西9丁目1130番31先)	
10-00826	南29条西9丁目 2号線	南29条西9丁目1号線	2
		西10丁目線	
20-03738	屯田4条4丁目 5号線	屯田4条4丁目2号線	3
		屯田2番線	
40-03041	菊水4条1丁目 2号線	菊水横1号線	5
		菊水横3号線	
40-03042	白石中央2条1丁目 8号線	白石区中央2条1丁目28番23先	7
		白石中央3条線	
60-02509	真駒内本町5丁目 4号線	真駒内本町5丁目3号線	9
		真駒内本町5丁目6号線	
60-02510	真駒内本町5丁目 5号線	真駒内本町5丁目3号線	9
		真駒内本町5丁目4号線	
60-02511	真駒内本町5丁目 6号線	真駒内本町5丁目3号線	9
		真駒内団地1号線	
60-02512	川沿1条3丁目 3号線	川沿1条4丁目3号線	10
		南区川沿1条3丁目1713番27先	
70-04405	琴似1条2丁目 3号線	二十四軒第3横線	12
		五百坪線	
70-04406	西野4条7丁目 5号線	広島線	13
		西野4条7丁目4号線	
70-04407	西野1条9丁目 2号線	宮の沢39号線(西区西野1条9丁目450番22先)	14
		宮の沢39号線(西区西野1条9丁目450番31先)	
75-04621	曙7条2丁目 3号線	曙7条2丁目2号線	15
		稲山線	

2 変更する路線

整理番号	旧 新	路線名	起 点 名	図 面 ページ
			終 点 名	
30-02377	旧	中沼西1条1丁目 2号線	主要道道札幌当別線	4
			中沼西1条1丁目1号線	
30-02377	新	中沼西1条1丁目 2号線	主要道道札幌当別線	4
			中沼モエレ区画整理2号線	
40-00662	旧	大谷地宅造18号線	栄通20・21丁目1号線	8
			大谷地宅造13号線	
40-00662	新	大谷地宅造18号線	栄通20・21丁目1号線	8
			厚別川栄通左岸沿線	
40-02951	旧	菊水6条2丁目 4号線	白石区菊水6条2丁目96番1先	6
			菊水6条2丁目3号線	
40-02951	新	菊水6条2丁目 4号線	菊水中央線	6
			菊水6条2丁目3号線	
60-02503	旧	藤野5条8丁目 5号線	南区藤野5条8丁目462番2先	11
			藤野5条8丁目4号線	
60-02503	新	藤野5条8丁目 5号線	藤野墓地線	11
			藤野5条8丁目4号線	

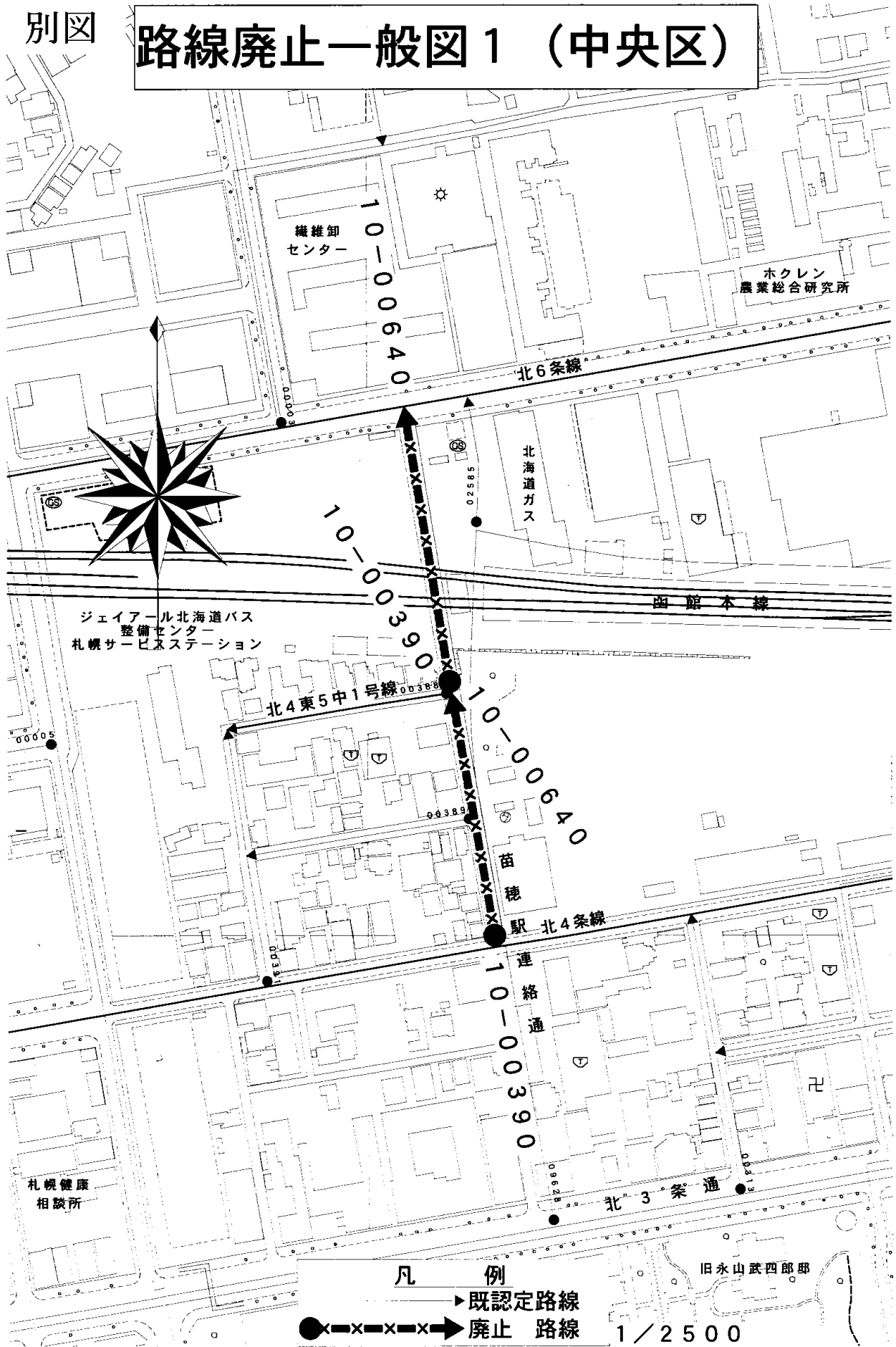
60-02505	旧	藤野5条8丁目 7号線	南区藤野5条8丁目462番13先 藤野5条8丁目5号線	11
	新	藤野5条8丁目 7号線	藤野墓地線 藤野5条8丁目5号線	
60-02508	旧	藤野5条8丁目 10号線	南区藤野5条8丁目462番25先 藤野5条8丁目5号線	11
	新	藤野5条8丁目 10号線	藤野墓地線 藤野5条8丁目5号線	
70-00217	旧	宮の沢1南3丁目線	正路線 西区西野1条9丁目450番1先	14
	新	宮の沢1南3丁目線	正路線 西野1条9丁目2号線	
75-03541	旧	曙7条2丁目 2号線	曙91号線 手稲区曙7条2丁目17番49先	15
	新	曙7条2丁目 2号線	曙91号線 稲山線	

3 廃止する路線

整理番号	路線名	起 点 名		図 面 ページ
		終 点 名		
10-00390	北4東5中通線	北4条線		1
		北4東5中1号線		
10-00640	北4・5条東5丁目線	北4東5中通線		1
		北6条線		

別図

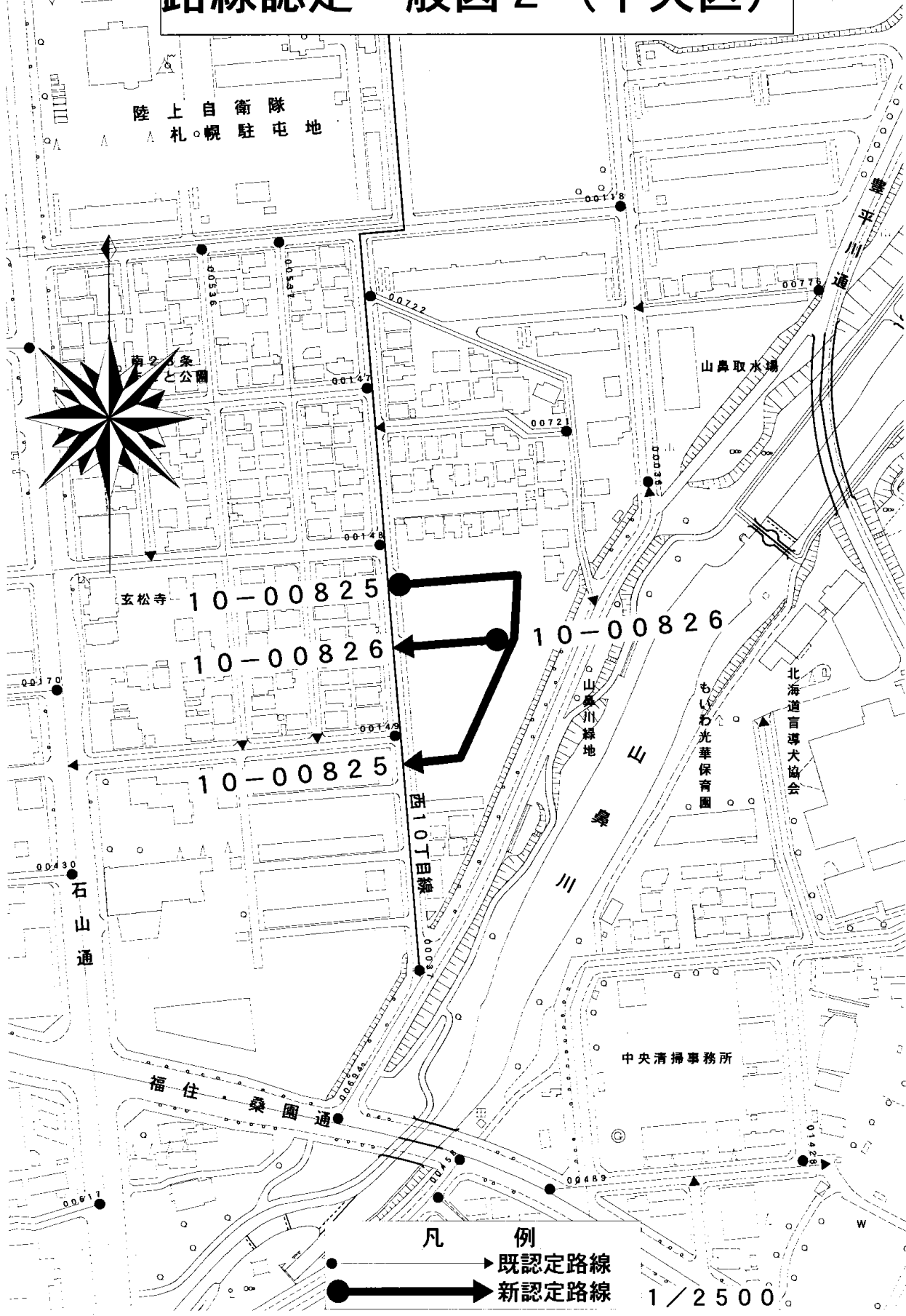
路線廃止一般図1 (中央区)



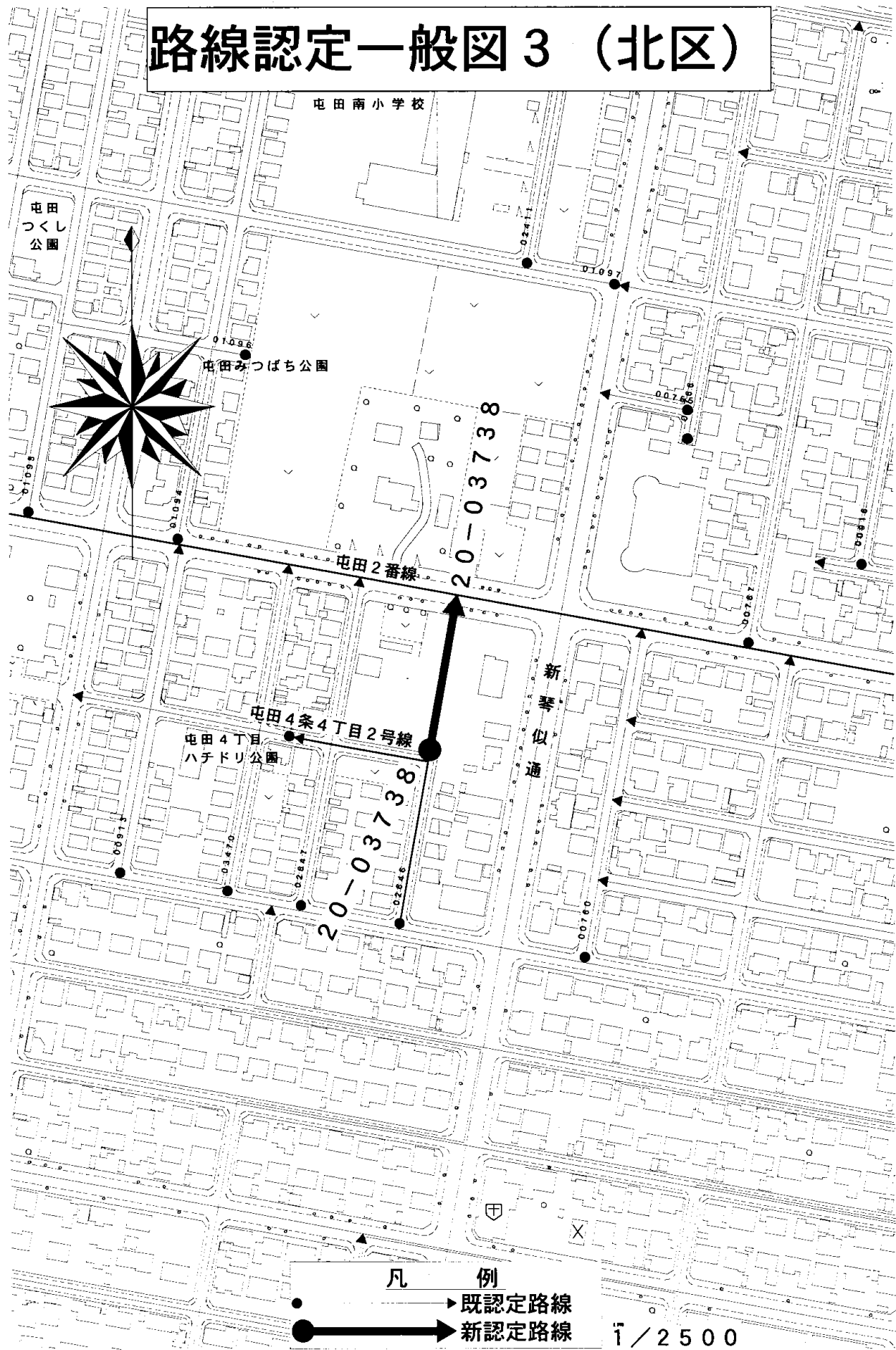
凡 例
→ 既認定路線
●-X-X-X-X-→ 廃止路線

1 / 2500

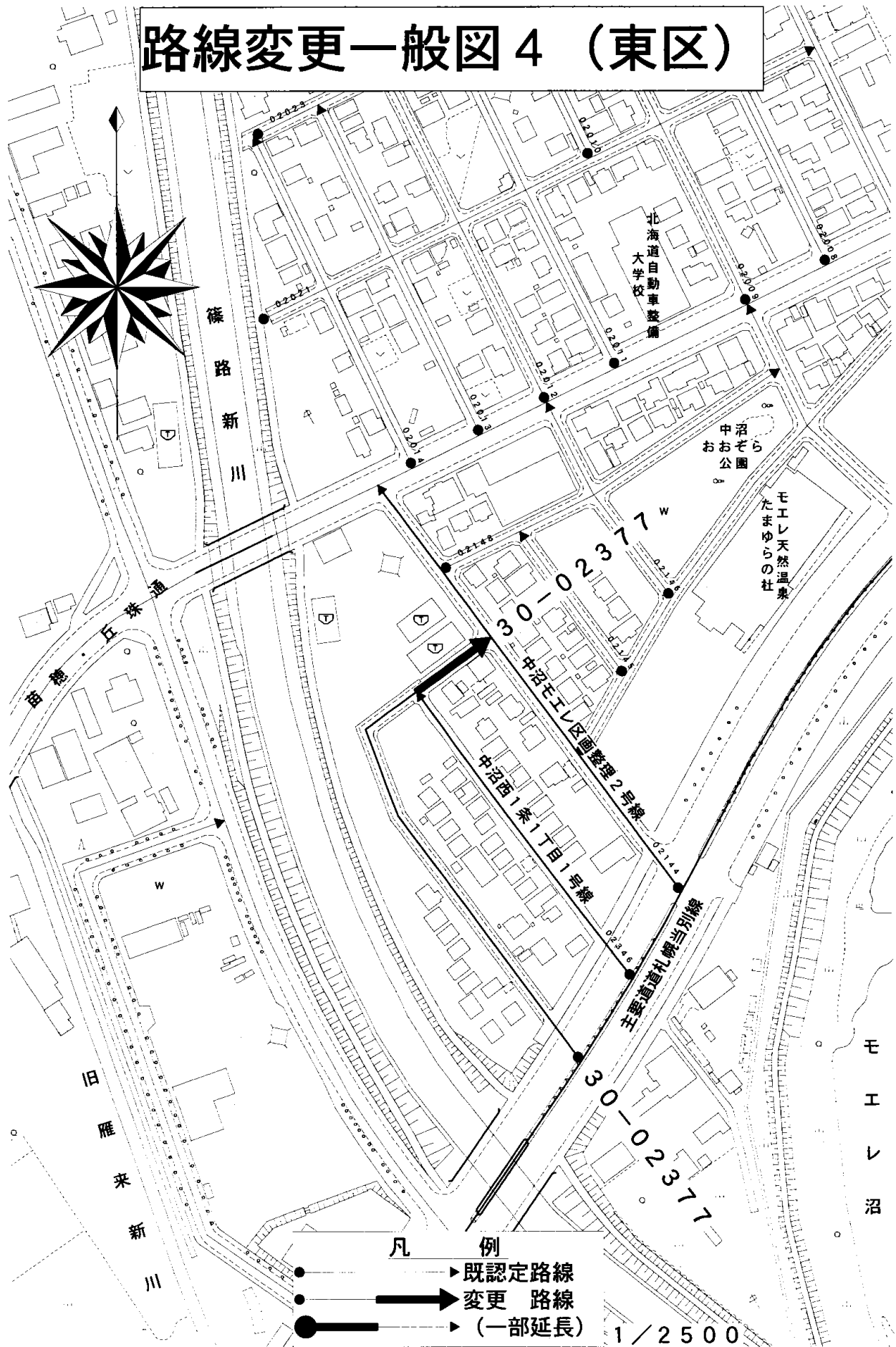
路線認定一般図 2 (中央区)



路線認定一般図 3 (北区)



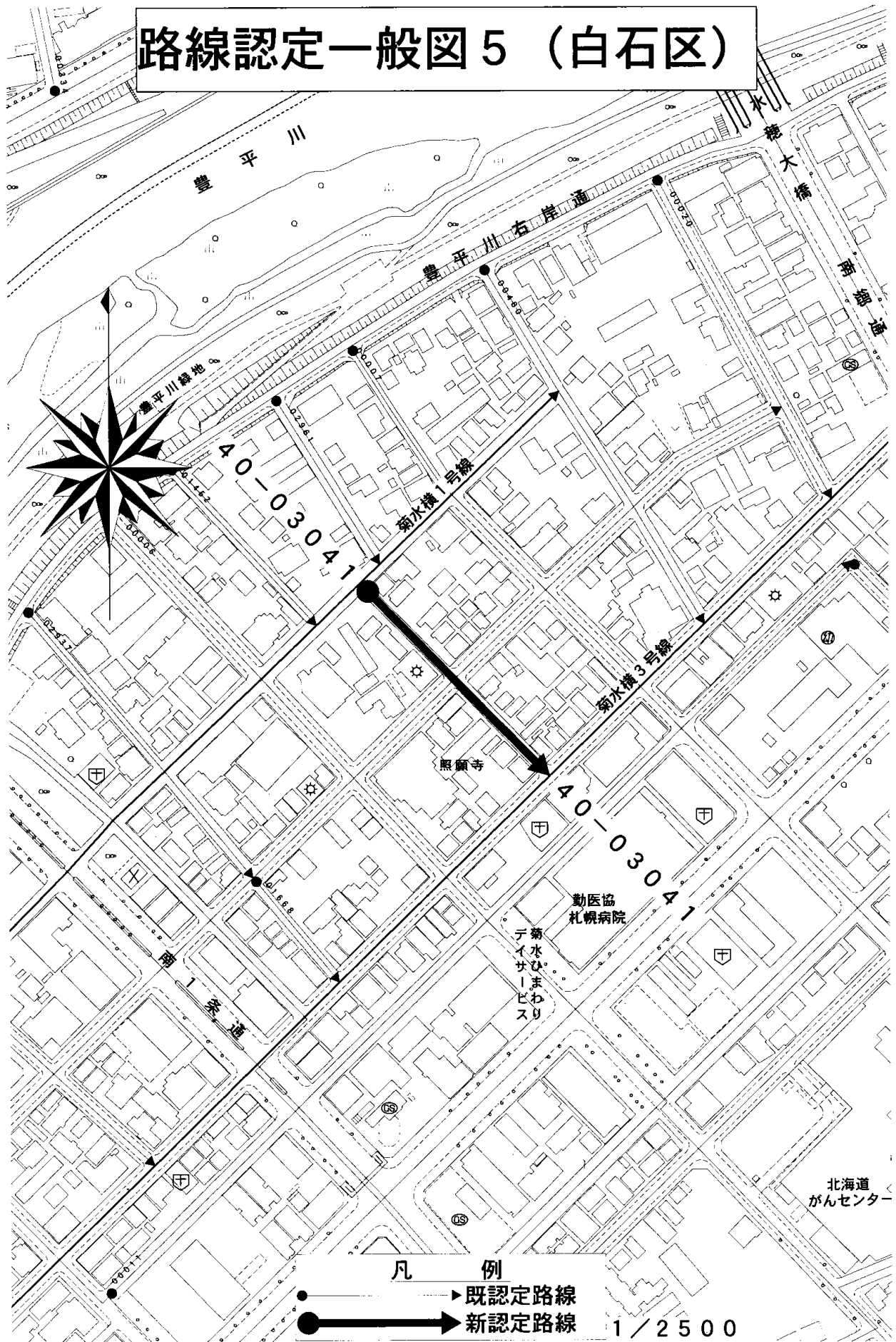
路線変更一般図 4 (東区)



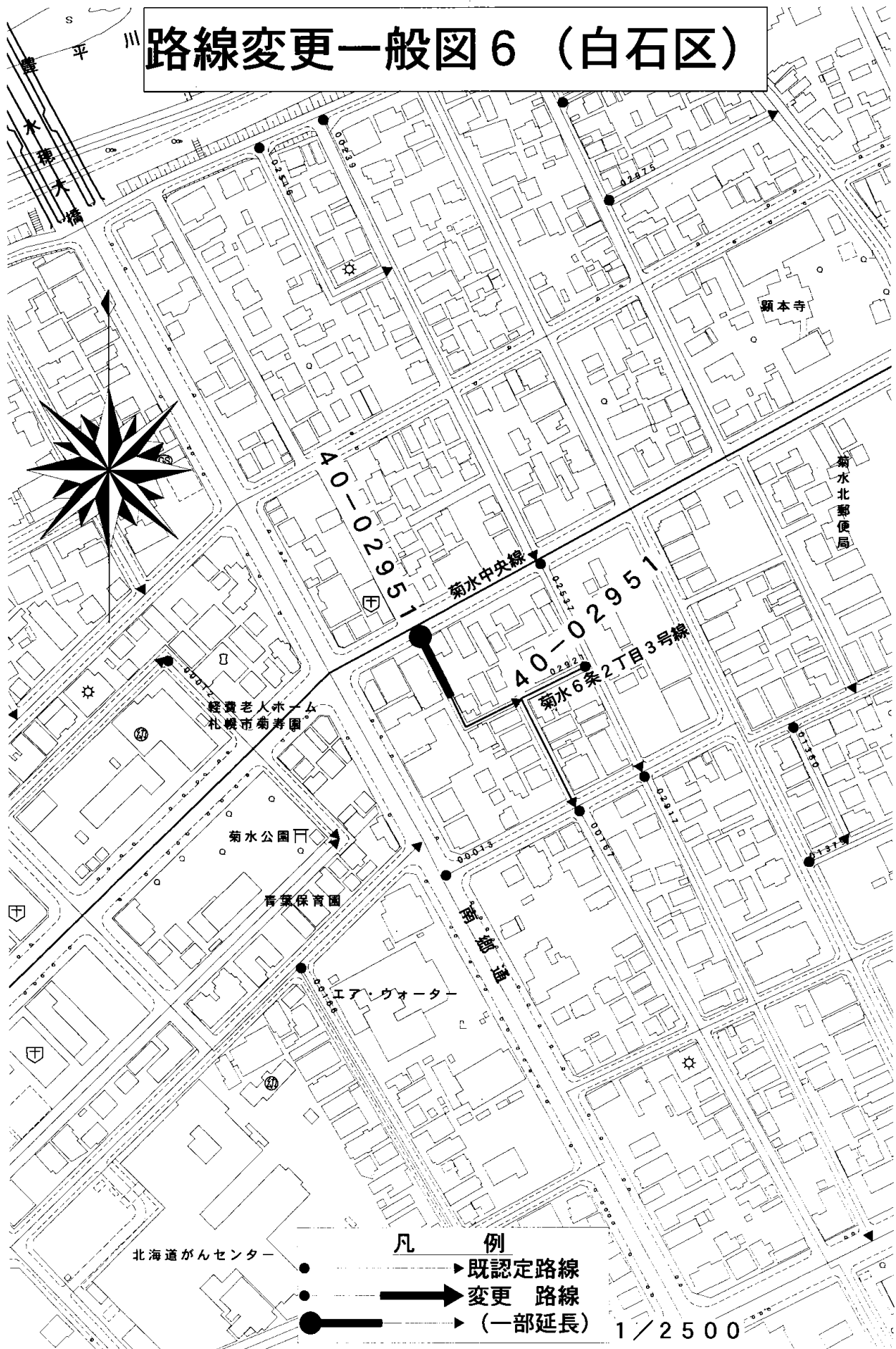
- 凡 例
- - - - - - ▶ 既認定路線
 - ———▶ 変更路線
 - ———▶ (一部延長)

1 / 2500

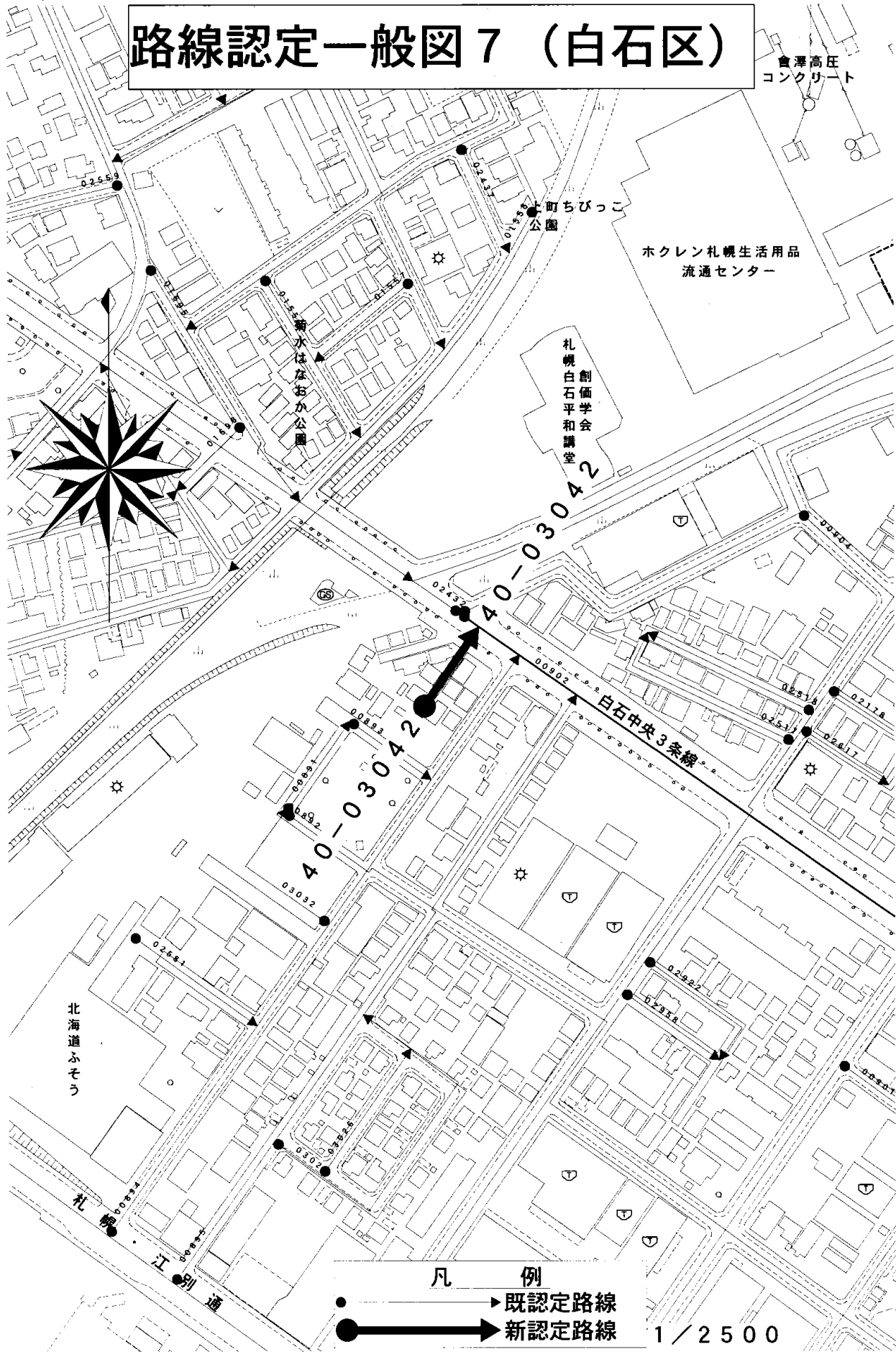
路線認定一般図 5 (白石区)



路線変更一般図6 (白石区)



路線認定一般図 7 (白石区)

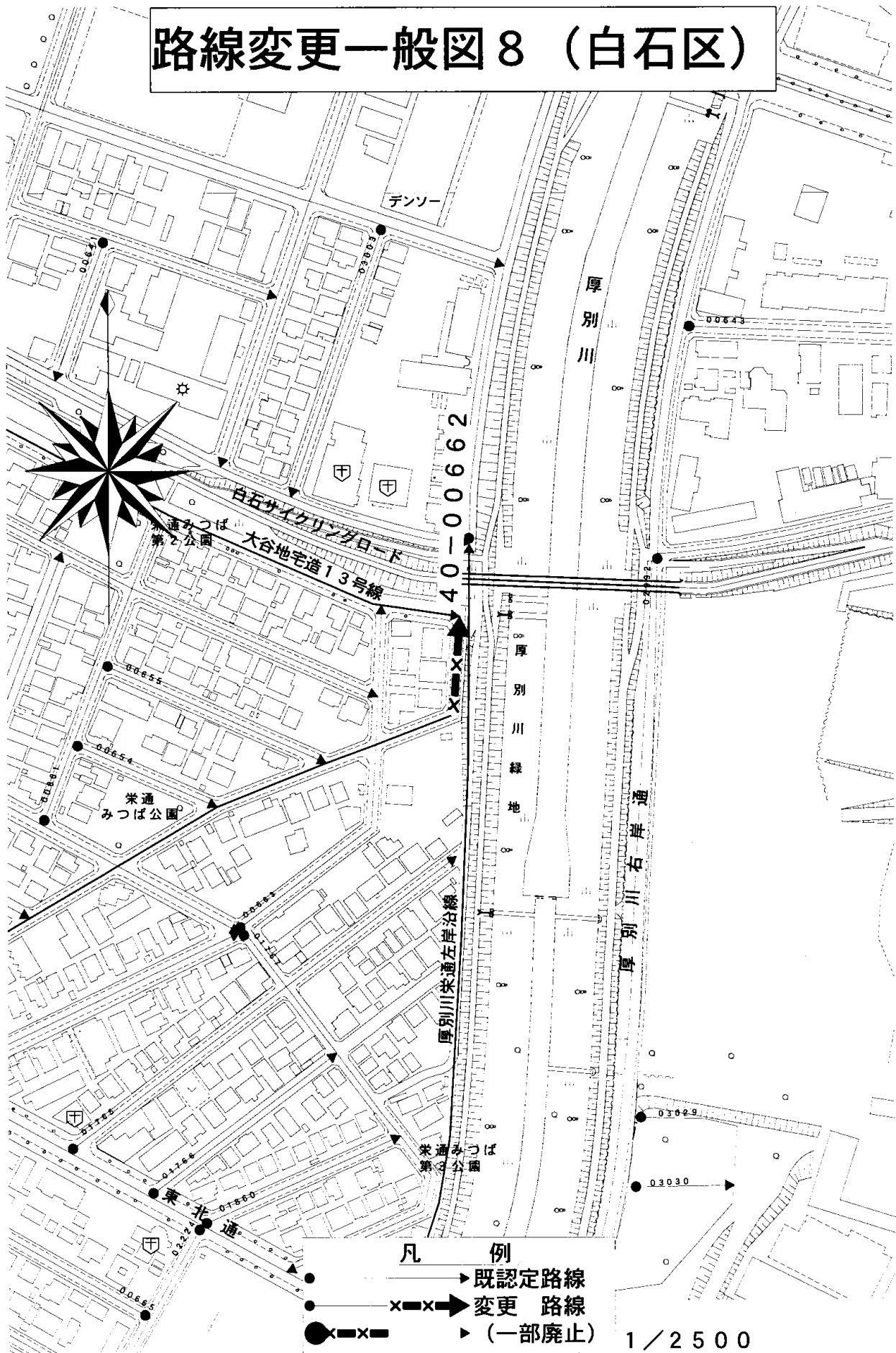


凡 例

- → 既認定路線
- → 新認定路線

1 / 2500

路線変更一般図 8 (白石区)

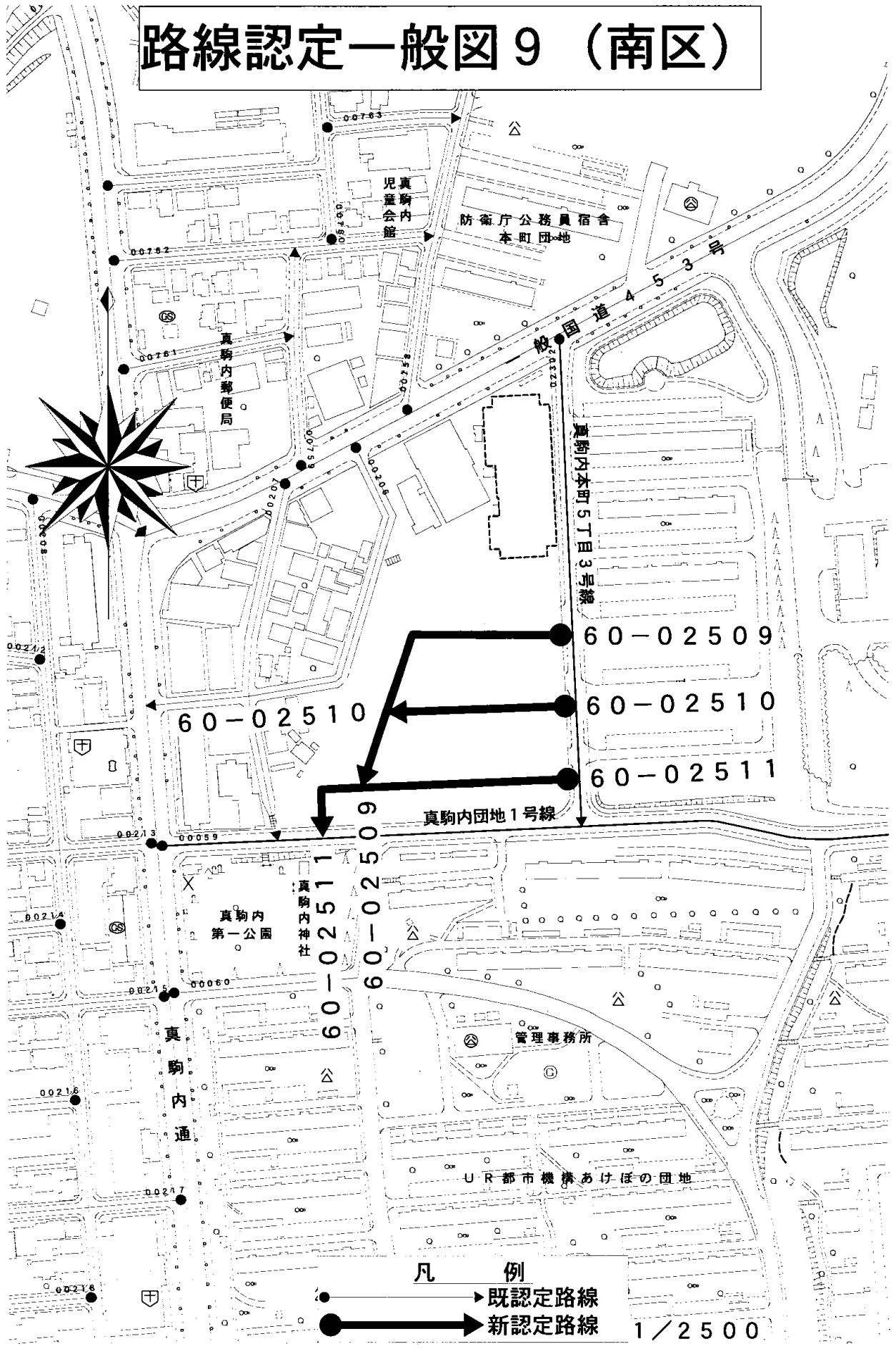


凡 例

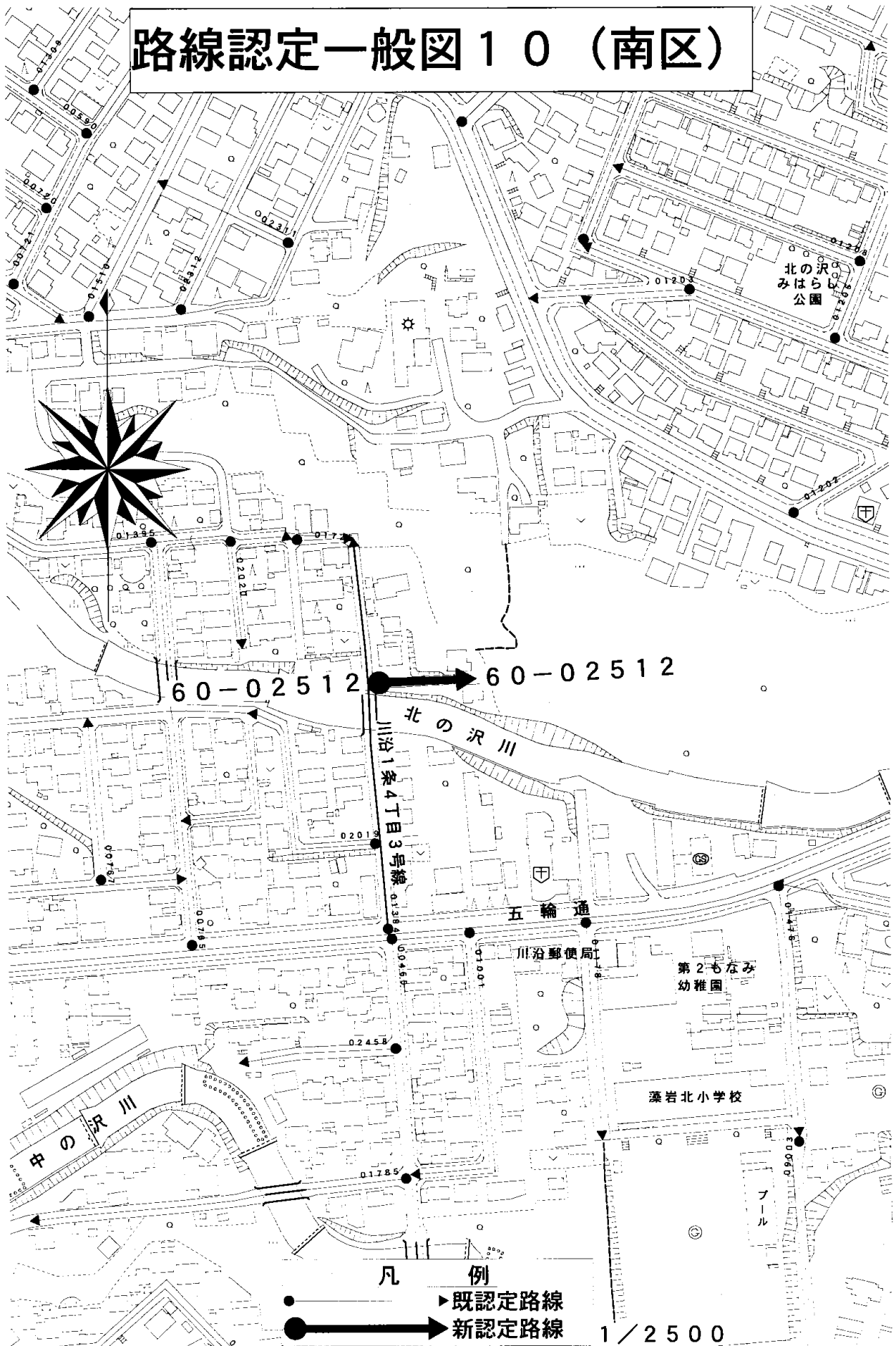
- 既認定路線
- x-x- → 変更路線
- x-x- ▶ (一部廃止)

1 / 2500

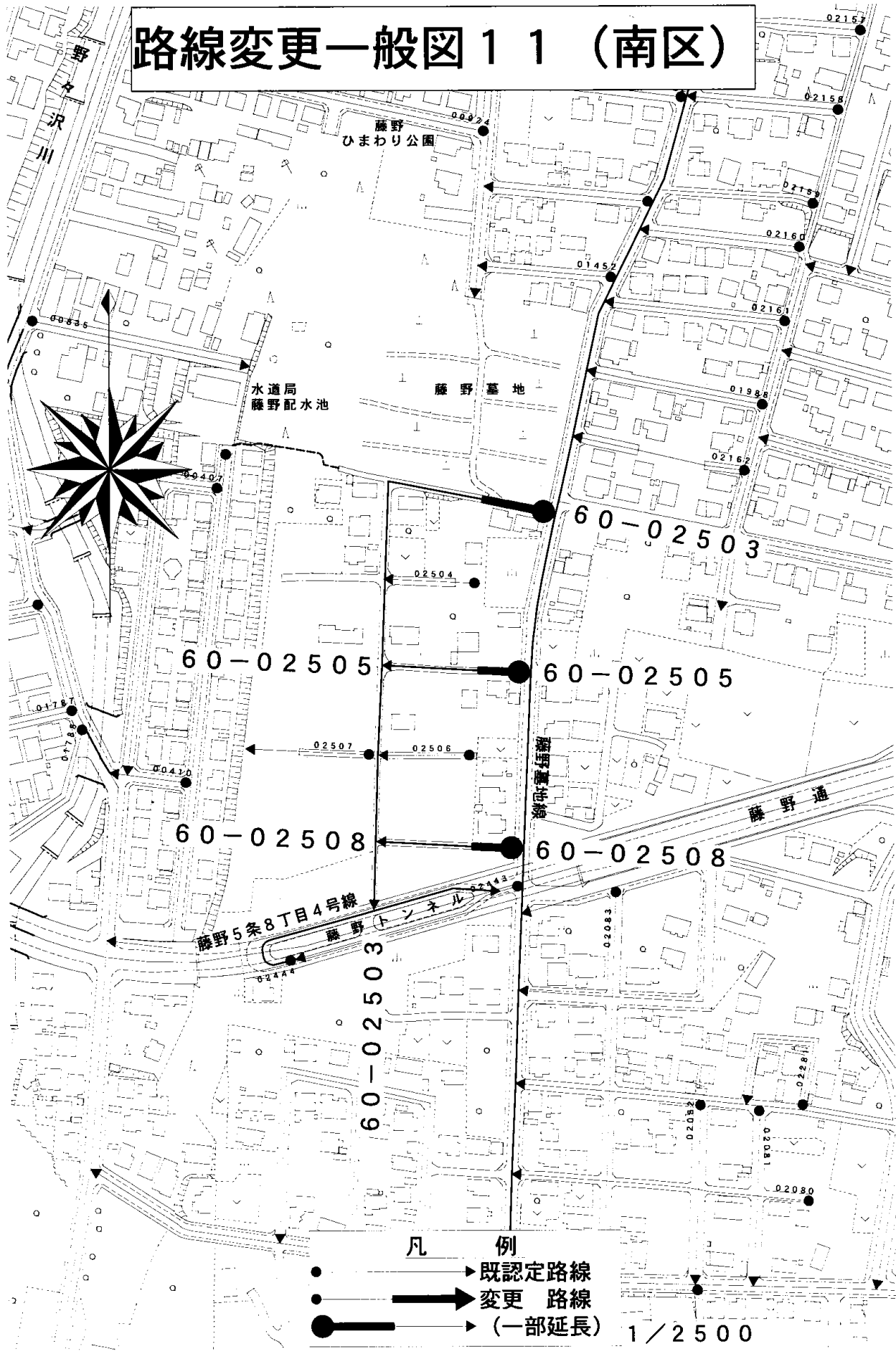
路線認定一般図 9 (南区)



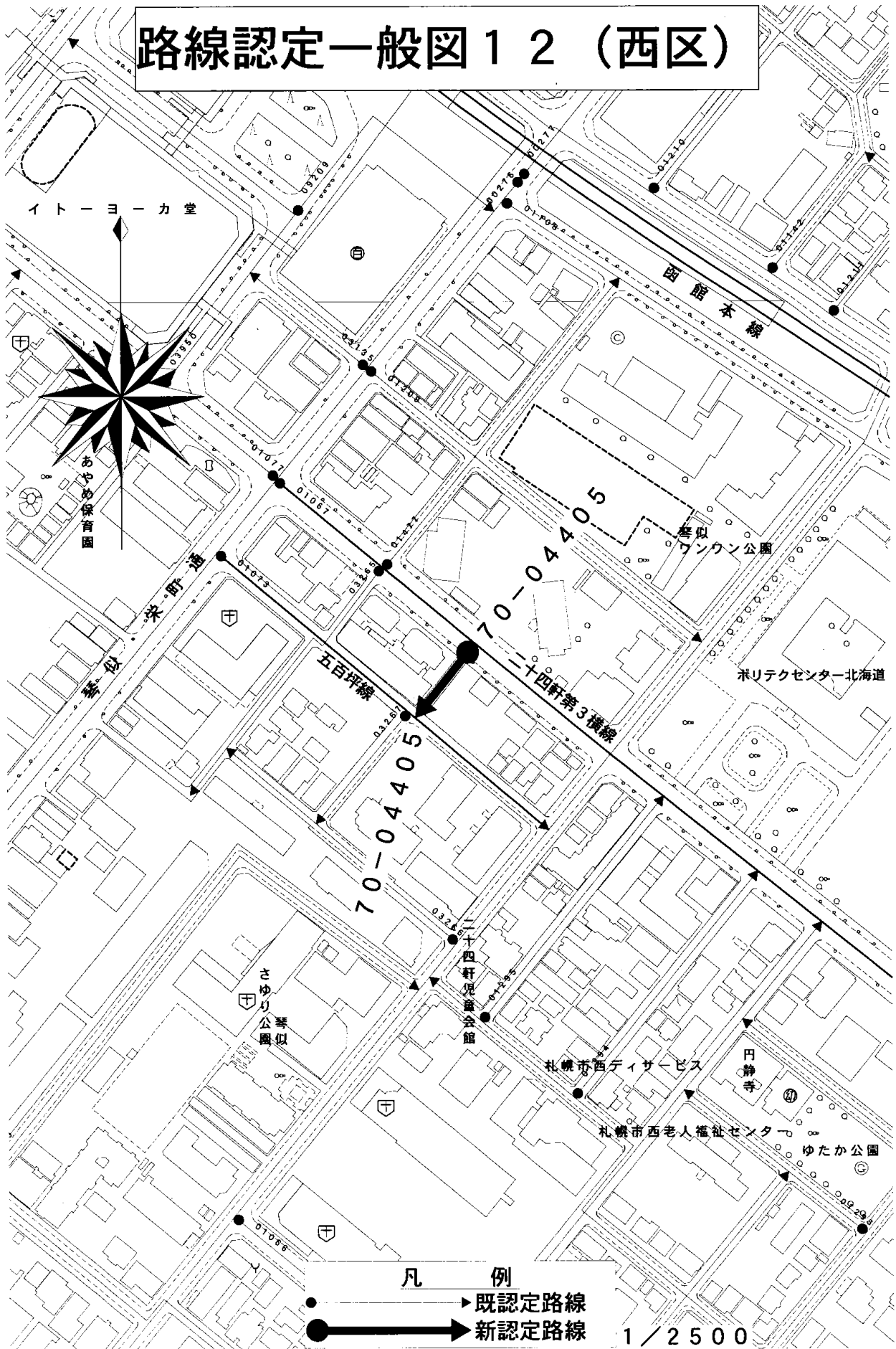
路線認定一般図 10 (南区)



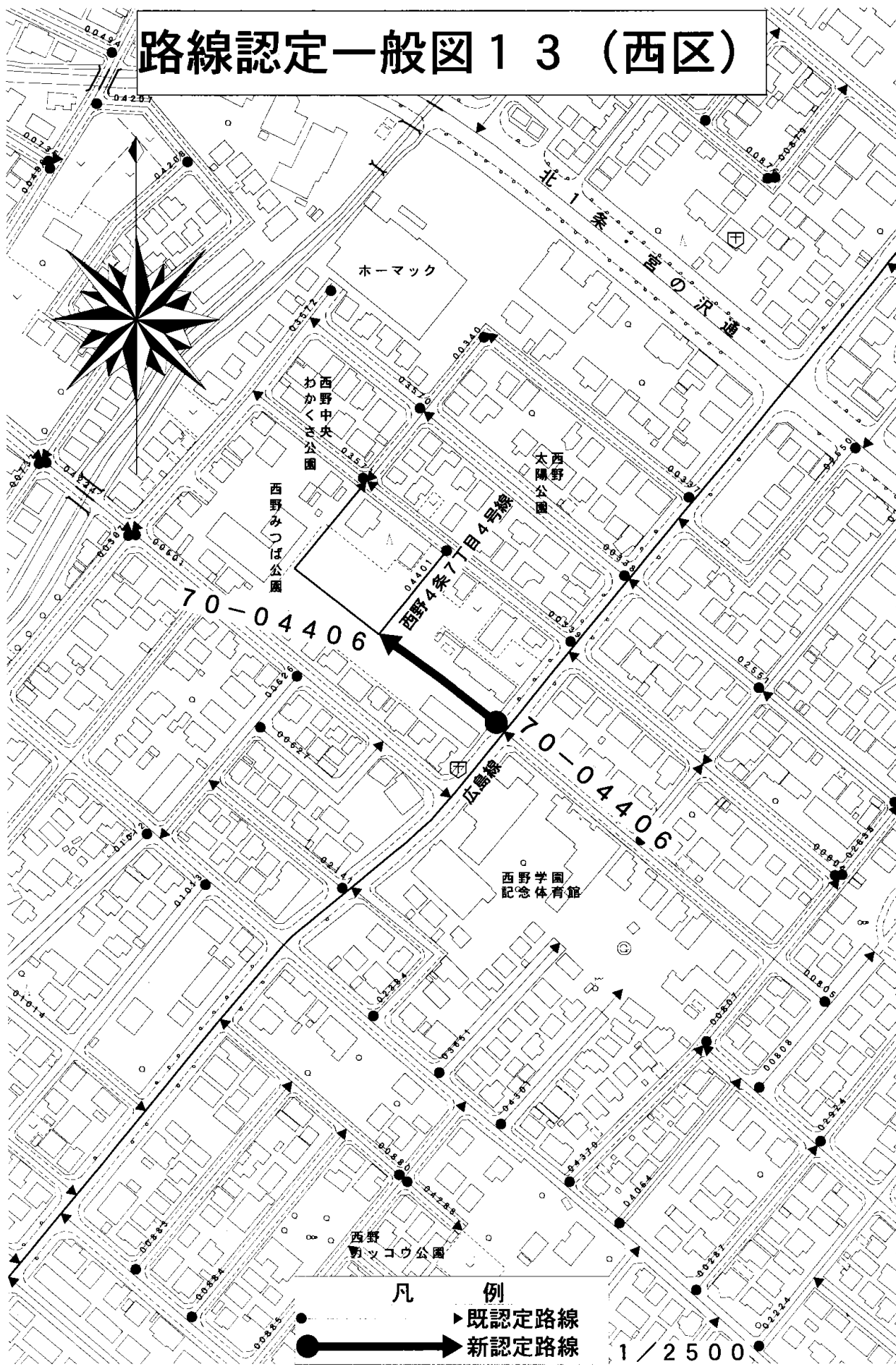
路線変更一般図 1 1 (南区)



路線認定一般図 1 2 (西区)



路線認定一般図 1 3 (西区)

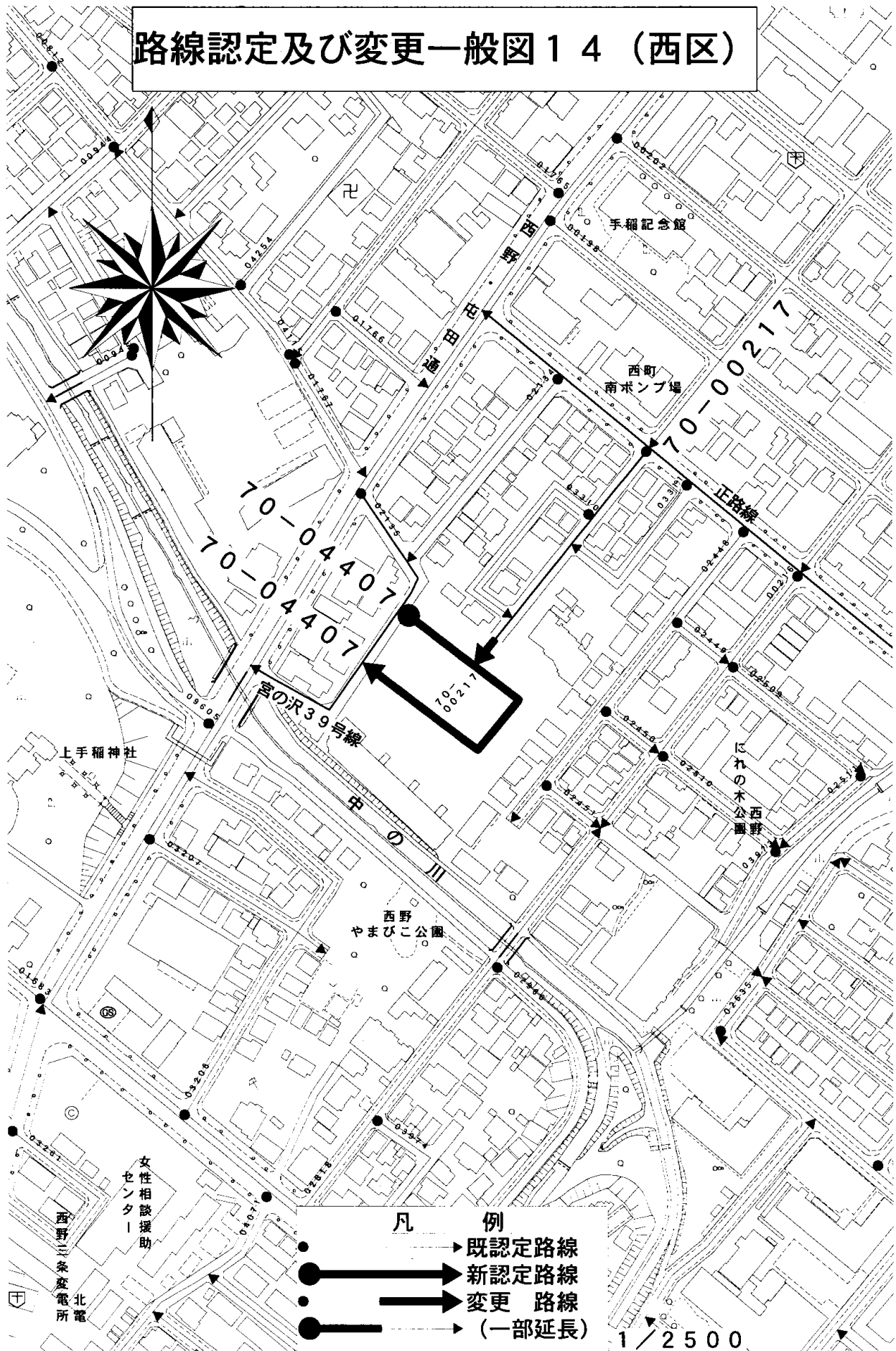


凡 例

- ▶ 既認定路線
- ▶ 新認定路線

1 / 2500

路線認定及び変更一般図 1 4 (西区)



路線認定及び変更一般図 15 (手稲区)

