

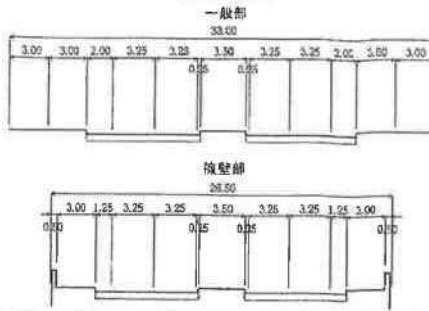


3・2・616 屯田・茨戸通 位置図

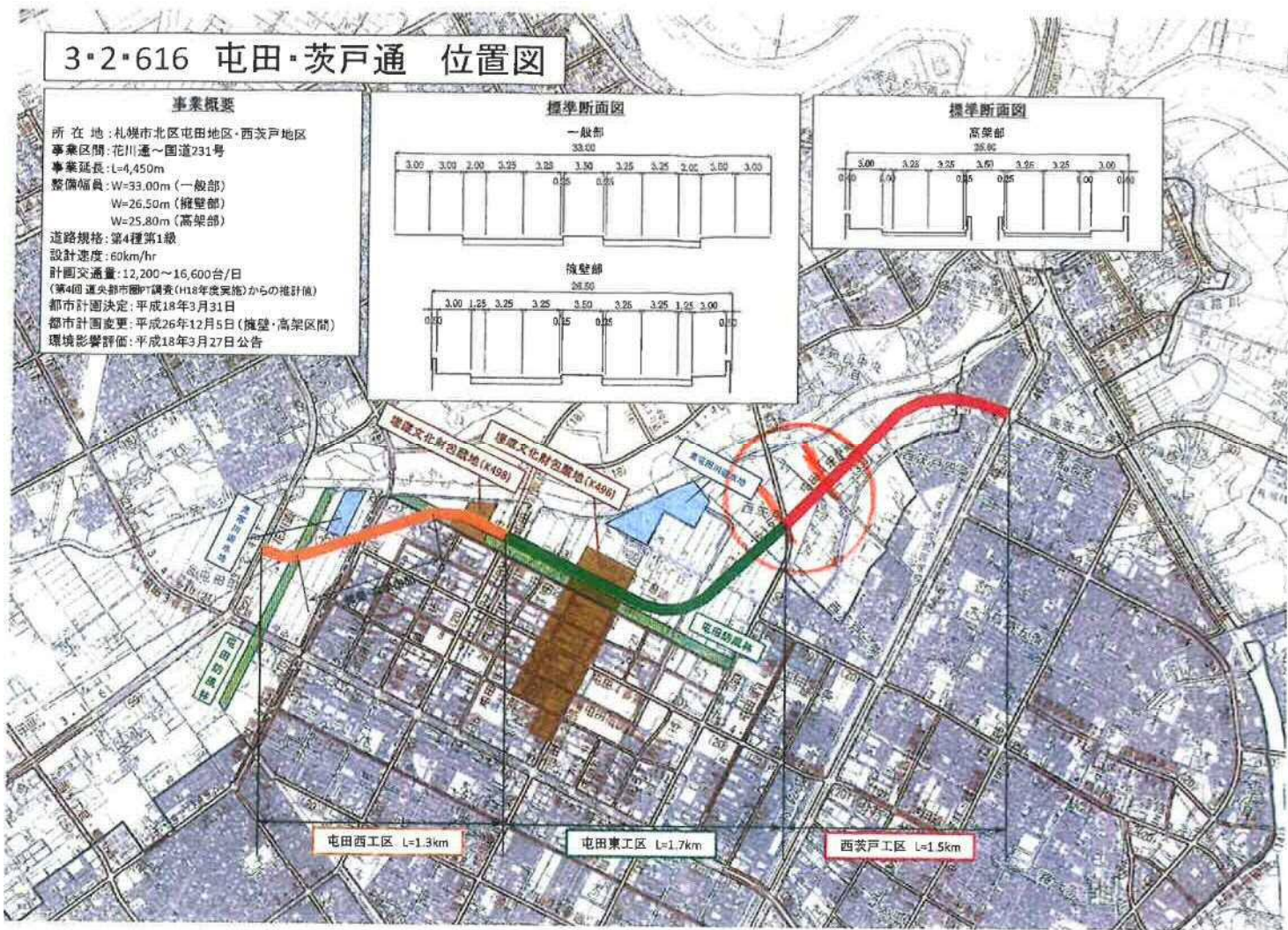
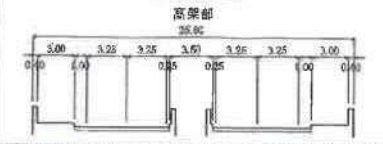
事業概要

所在地：札幌市北区屯田地区・西茨戸地区
 事業区間：花川通～国道231号
 事業延長：L=4,450m
 整備幅員：W=33.00m（一般部）
 W=26.50m（擁壁部）
 W=25.80m（高架部）
 道路規格：第4種第1級
 設計速度：60km/hr
 計画交通量：12,200～16,600台/日
 （第4回道央都市圏PT調査（H18年度実施）からの推計値）
 都市計画決定：平成18年3月31日
 都市計画変更：平成26年12月5日（擁壁・高架区間）
 環境影響評価：平成18年3月27日公告

標準断面図



標準断面図



年度	屯田西工区[道路事業] (花川通～屯田・紅葉山通)	屯田東工区[街路事業] (屯田・紅葉山通～新琴似通)	西茨戸工区[街路事業] (新琴似通～創成川通)
平成 24 年度 (2012 年度)			用地確定測量
平成 25 年度 (2013 年度)		用地確定測量	
平成 26 年度 (2014 年度)		用地確定測量	
平成 27 年度 (2015 年度)	用地確定測量		
平成 28 年度 (2016 年度)	用地買収	用地買収	用地買収
平成 29 年度 (2017 年度)			
平成 30 年度 (2018 年度)			
平成 31 年度/令和元年度 (2019 年度)			
令和2年度 (2020 年度)	道路工事	道路工事	道路工事
令和3年度 (2021 年度)			
令和4年度 (2022 年度)			
令和5年度 (2023 年度)			
令和6年度 (2024 年度)			
令和7年度 (2025 年度)			