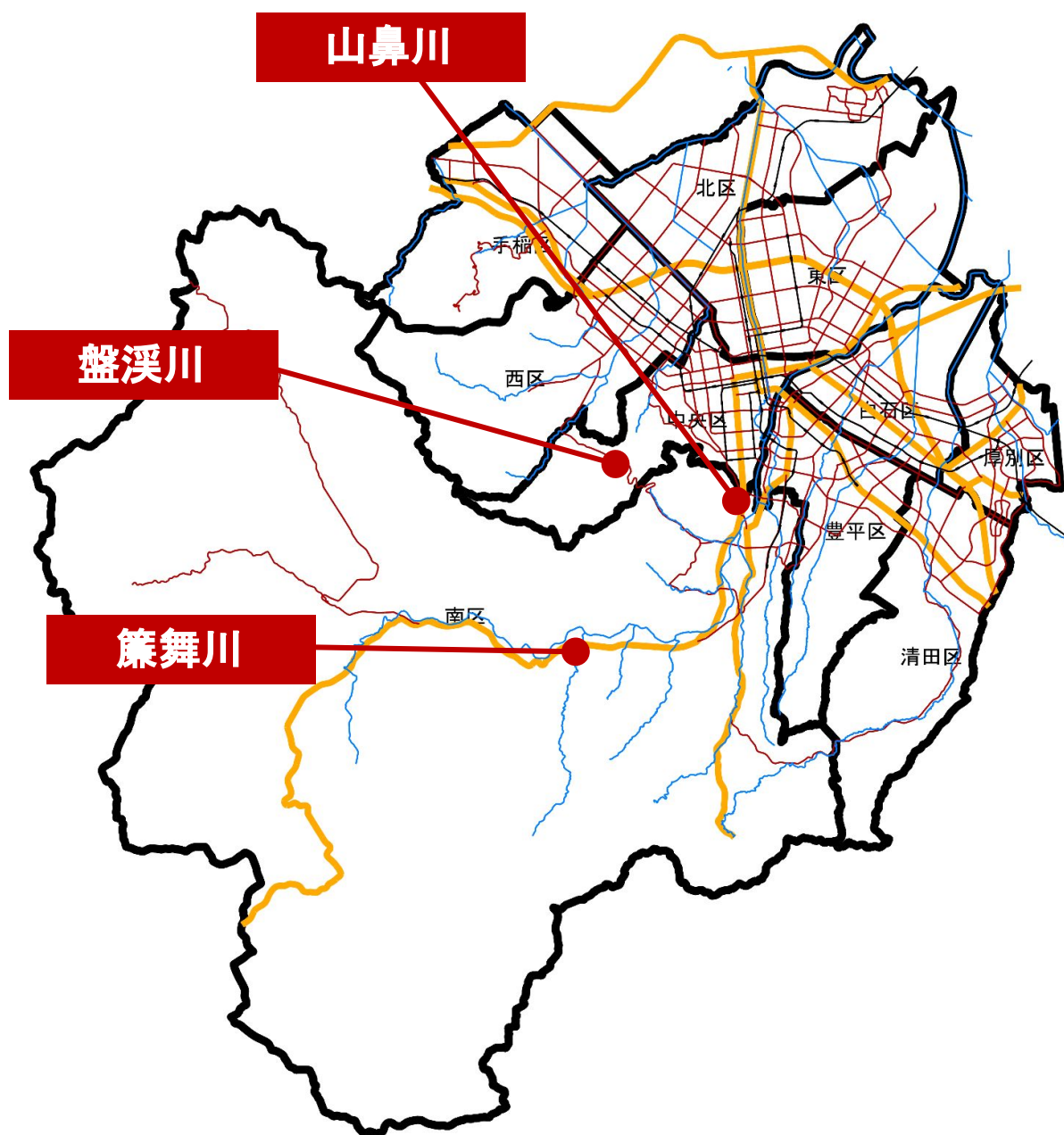


全体位置図



0 10km

盤溪川

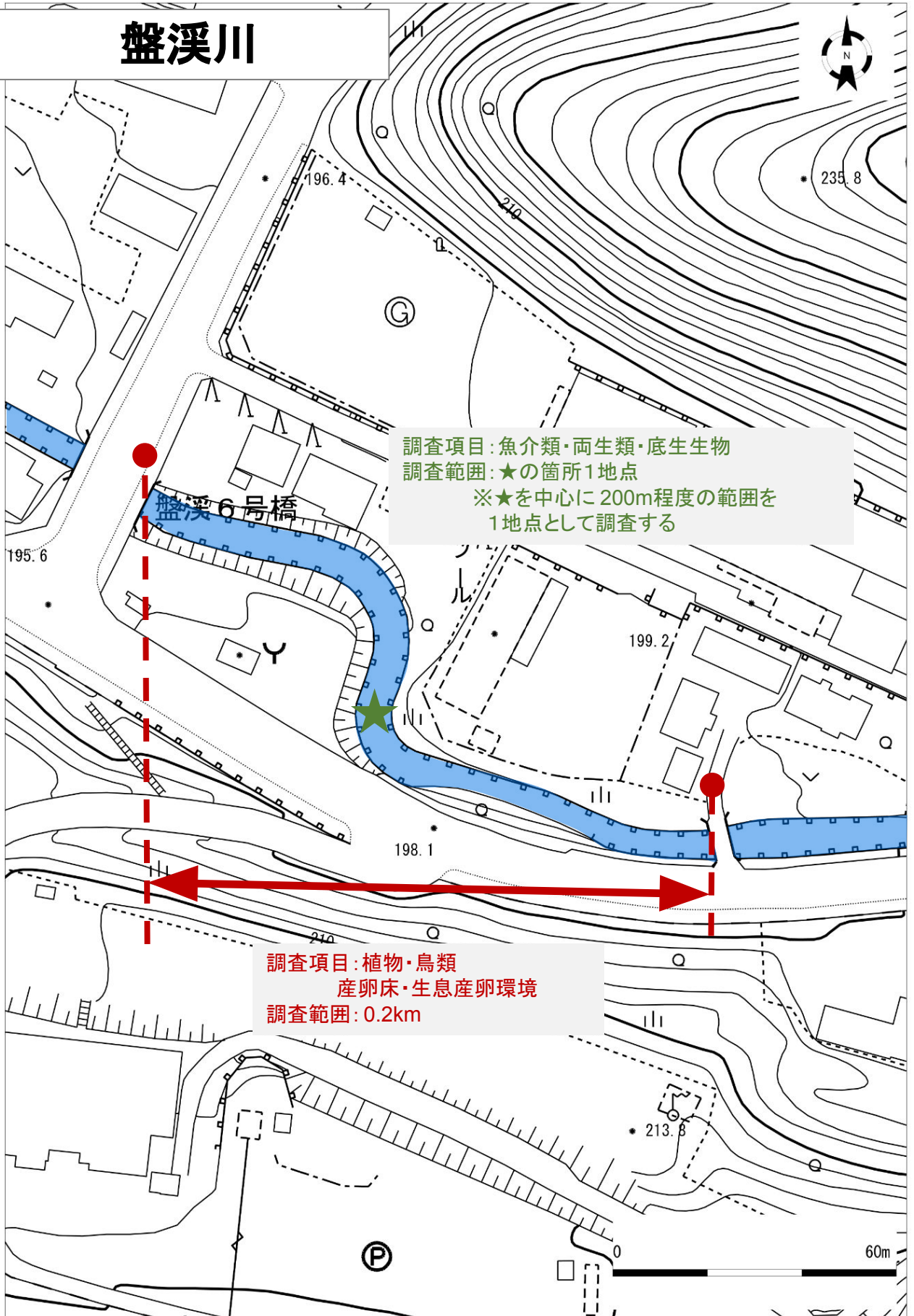


調査項目: 魚介類・両生類・底生生物
調査範囲: ★の箇所1地点
※★を中心に200m程度の範囲を
1地点として調査する

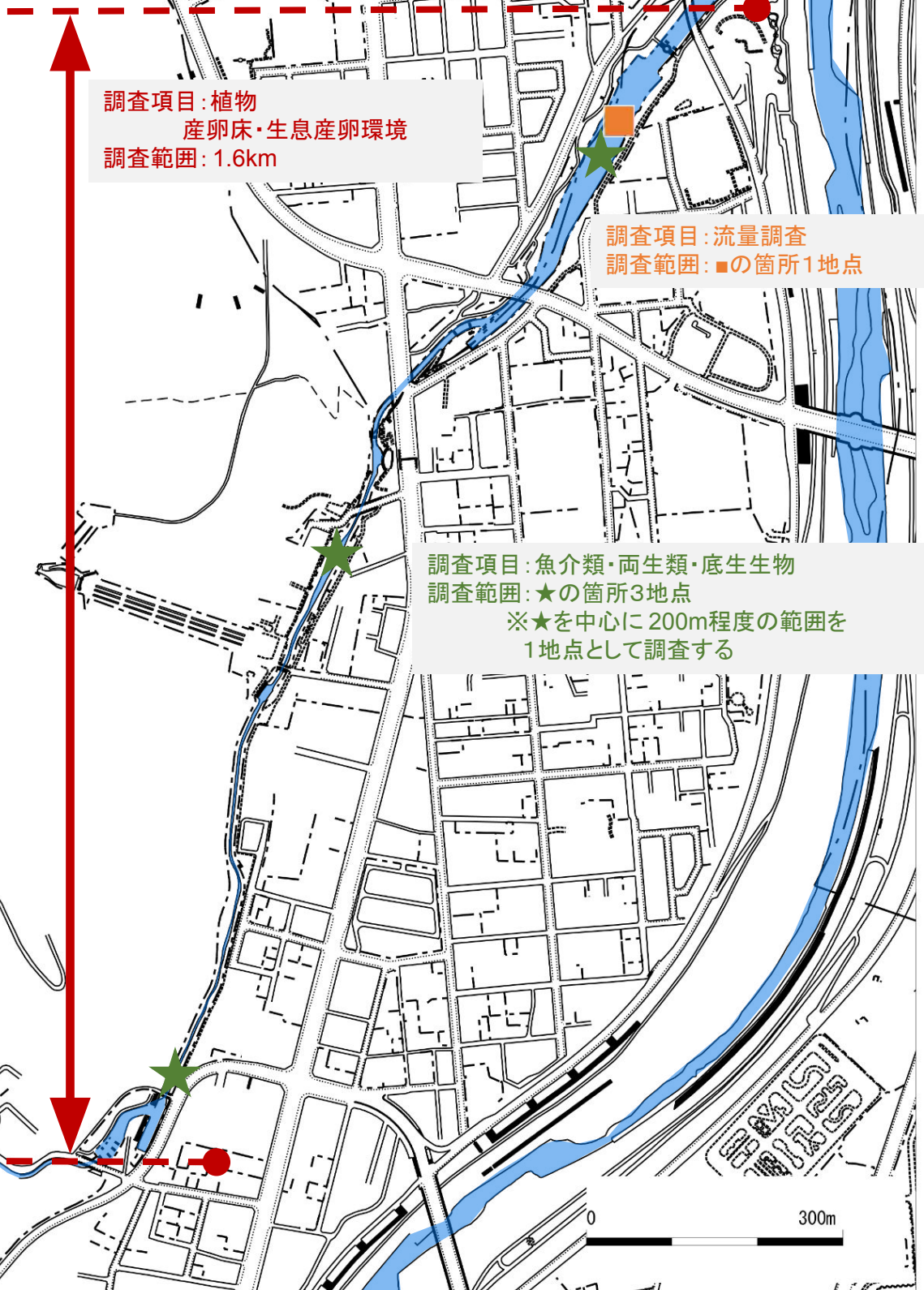
盤溪6号橋

調査項目: 植物・鳥類
産卵床・生息産卵環境
調査範囲: 0.2km

60m



山鼻川



調査項目: 植物
産卵床・生息産卵環境
調査範囲: 1.6km

調査項目: 流量調査
調査範囲: ■の箇所1地点

調査項目: 魚介類・両生類・底生生物
調査範囲: ★の箇所3地点
※★を中心に200m程度の範囲を
1地点として調査する

0 300m