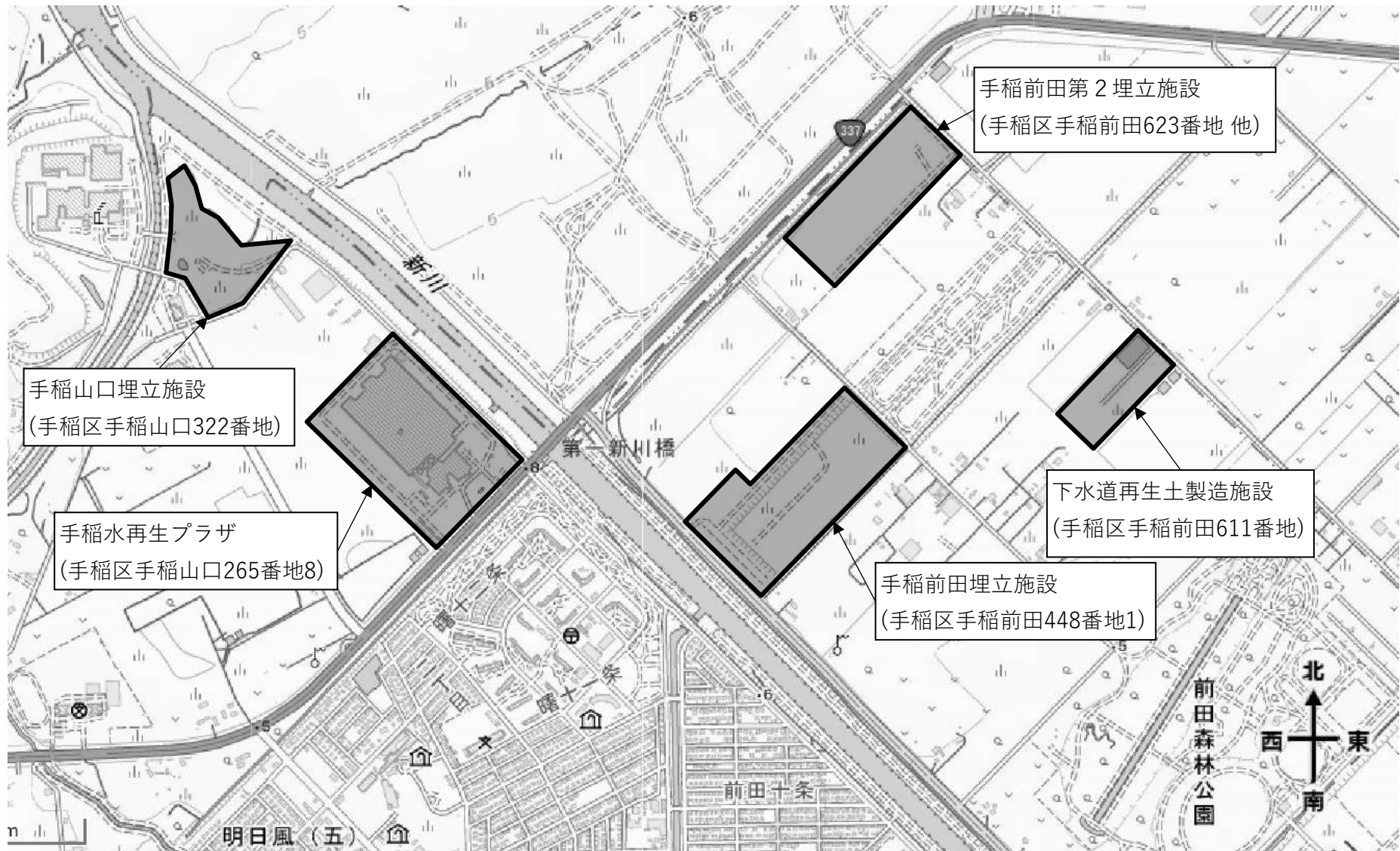


業務対象施設位置図

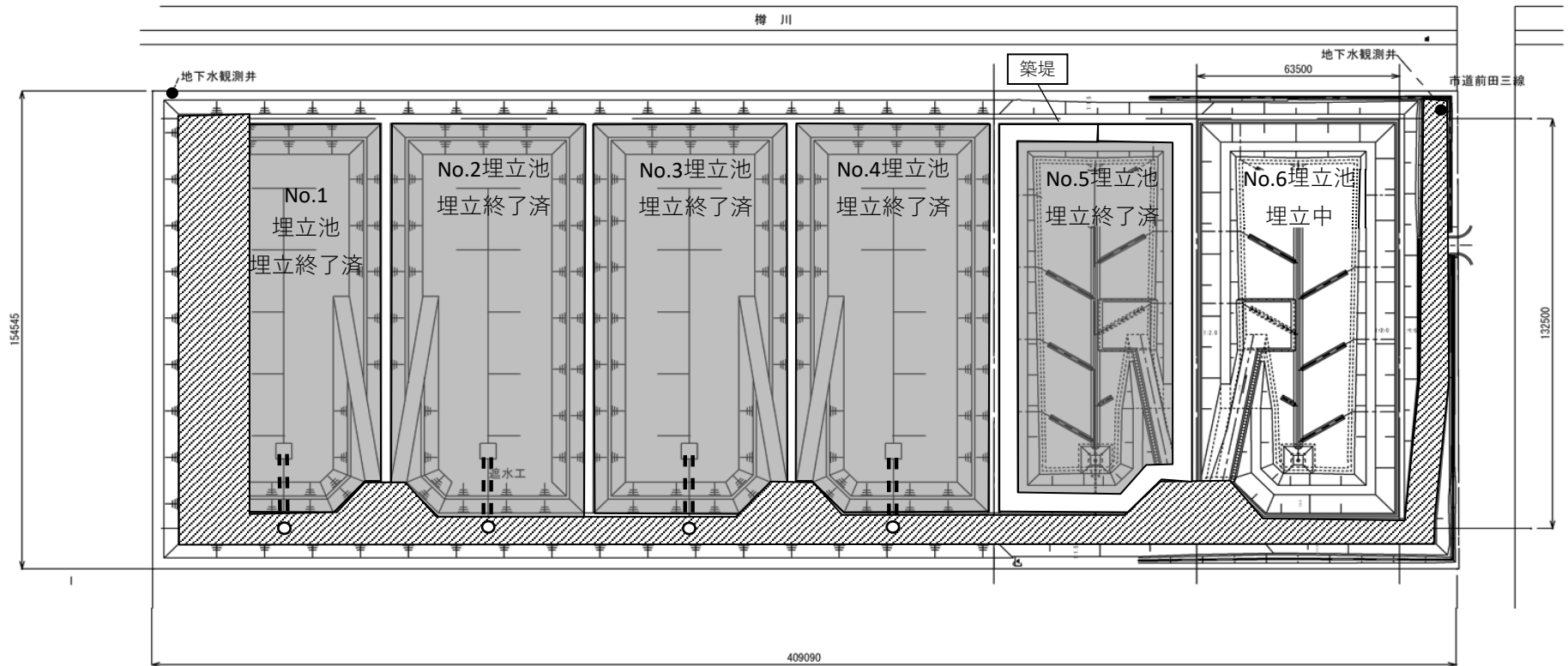


地理院地図(電子国土web)を加工して作成

手稲前田第2埋立施設概要図

国道337号

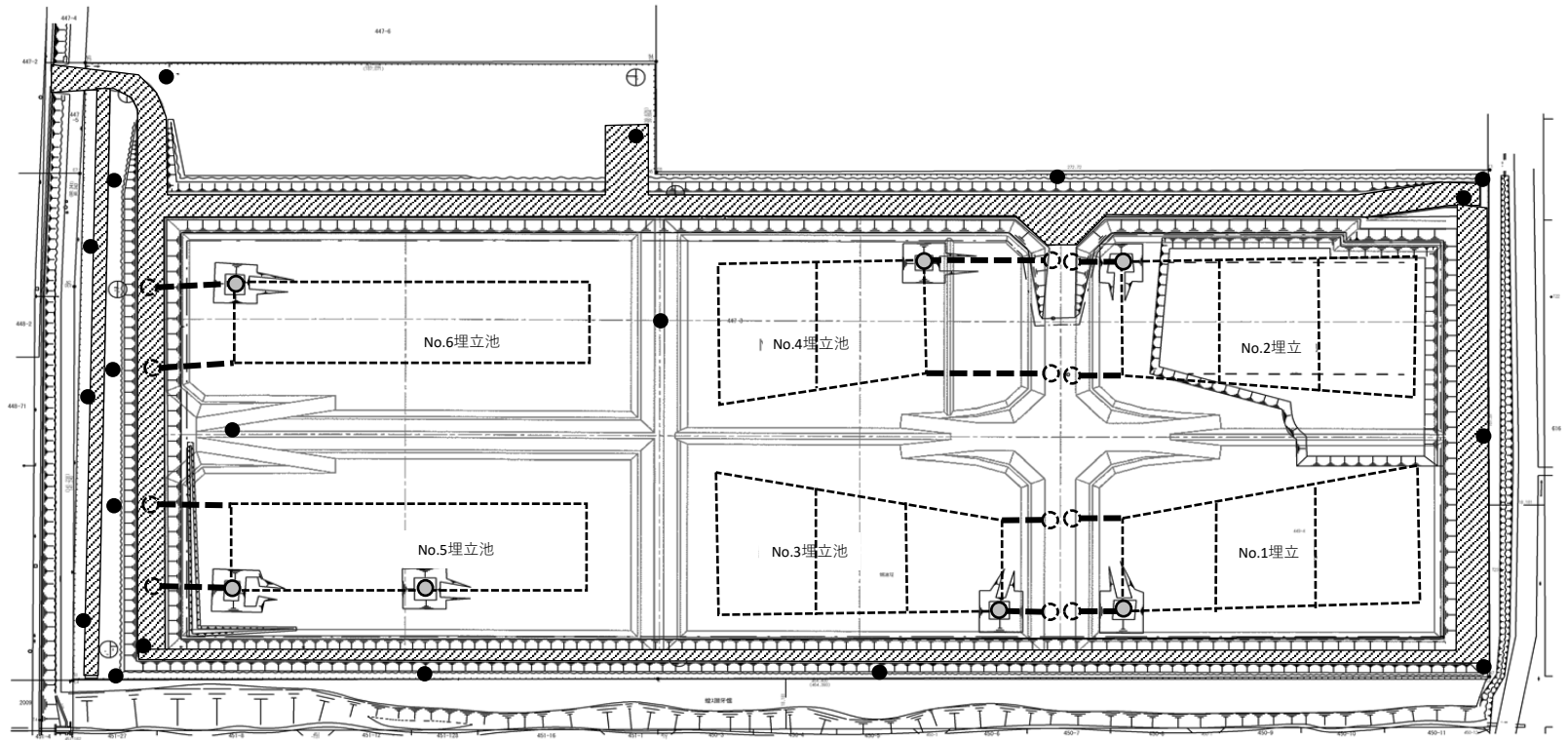
樽 川



- 地下水観測井
- 浸出水汲み上げ用ピット
- ==== 浸出水排水管

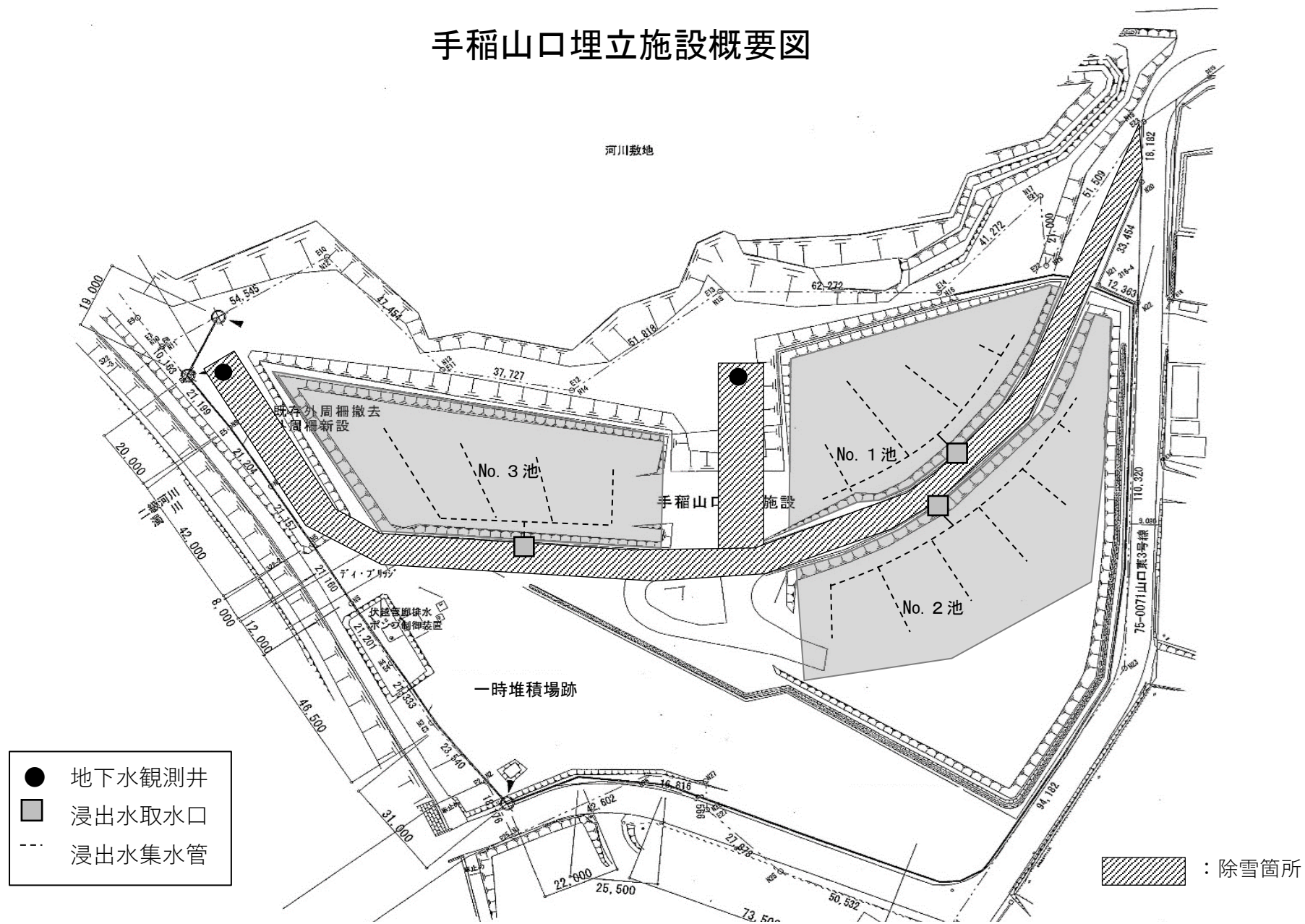
：除雪箇所

手稲前田埋立施設概要図

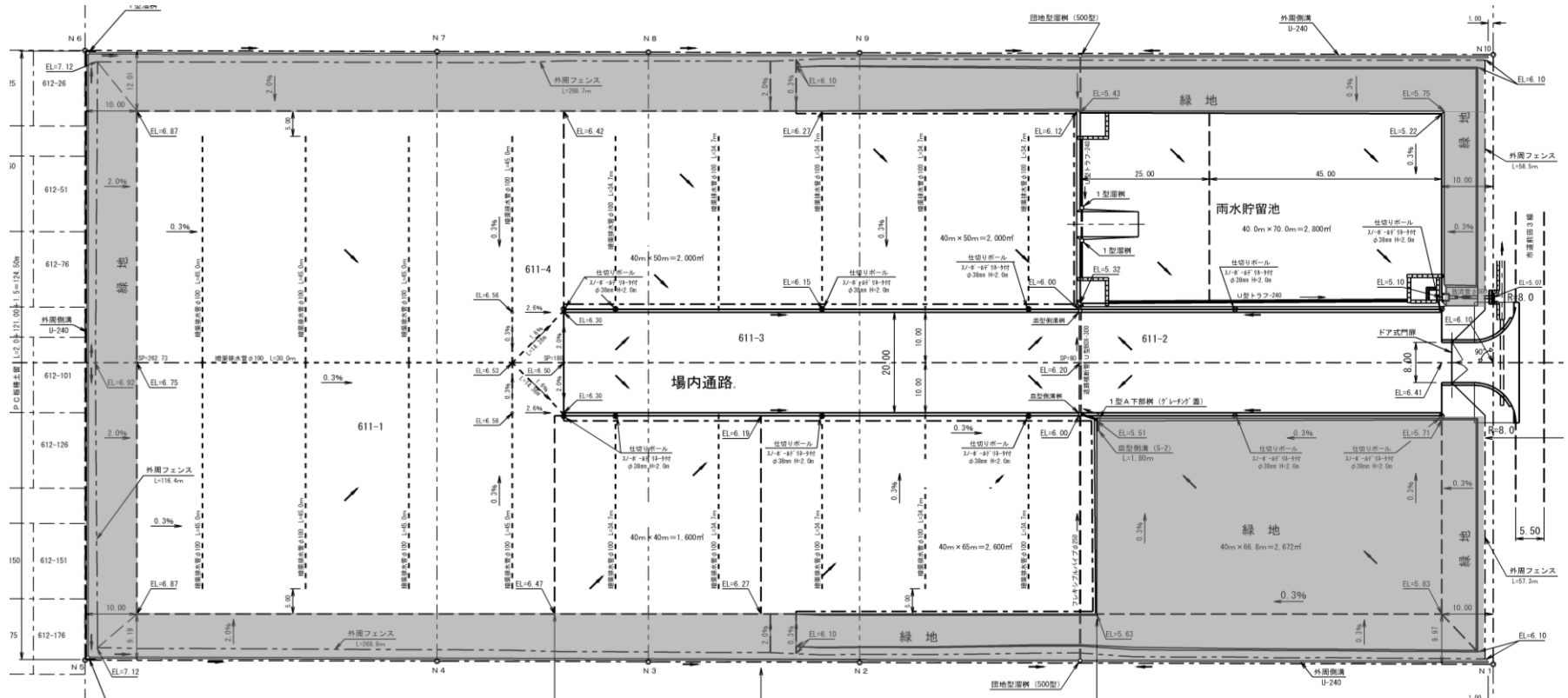


- 地下水観測井
- 浸出水排水管
- 浸出水排水管MH
- 浸出水集水管
- 浸出水集水ピットMH
- ▨ : 除雪箇所

手稲山口埋立施設概要図

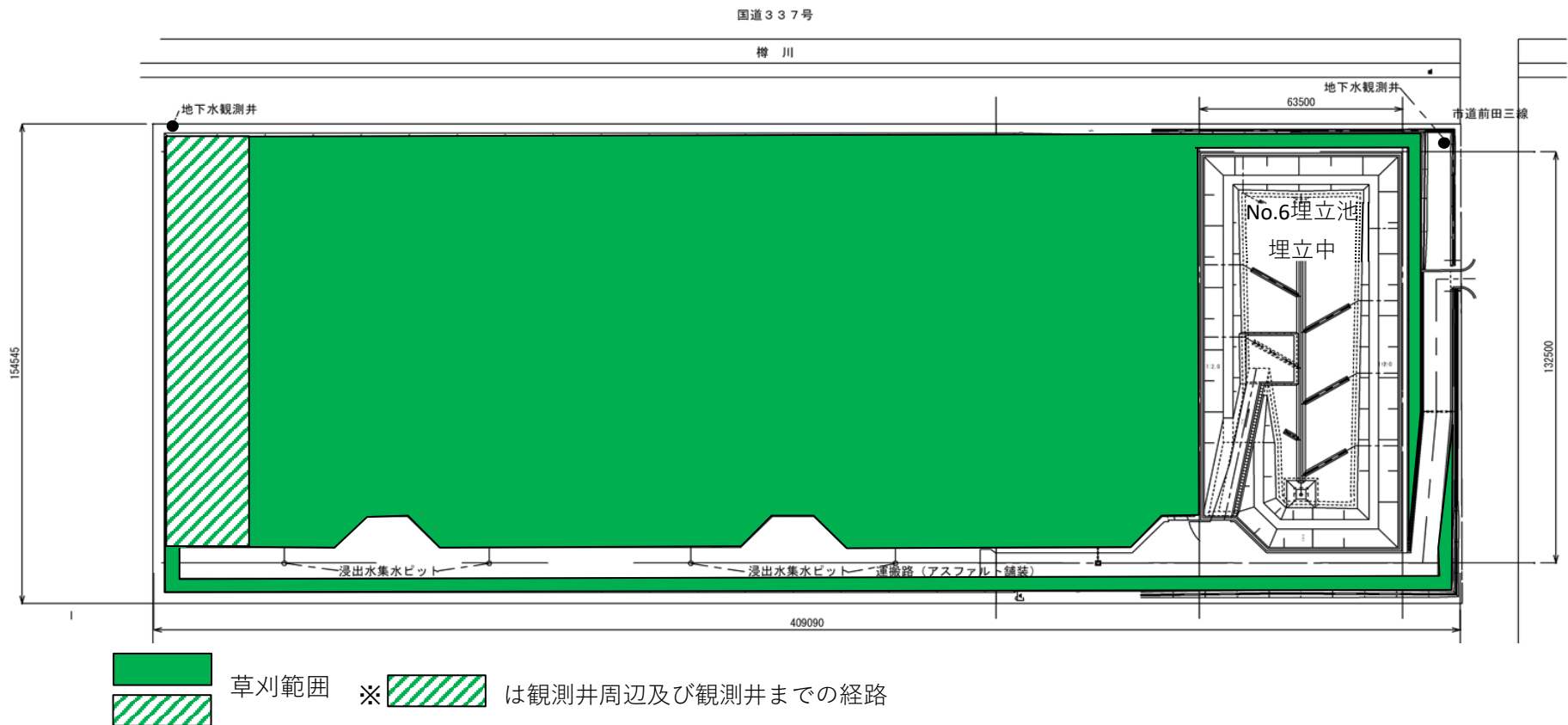


下水道再生土製造施設概要図




：緑地帯

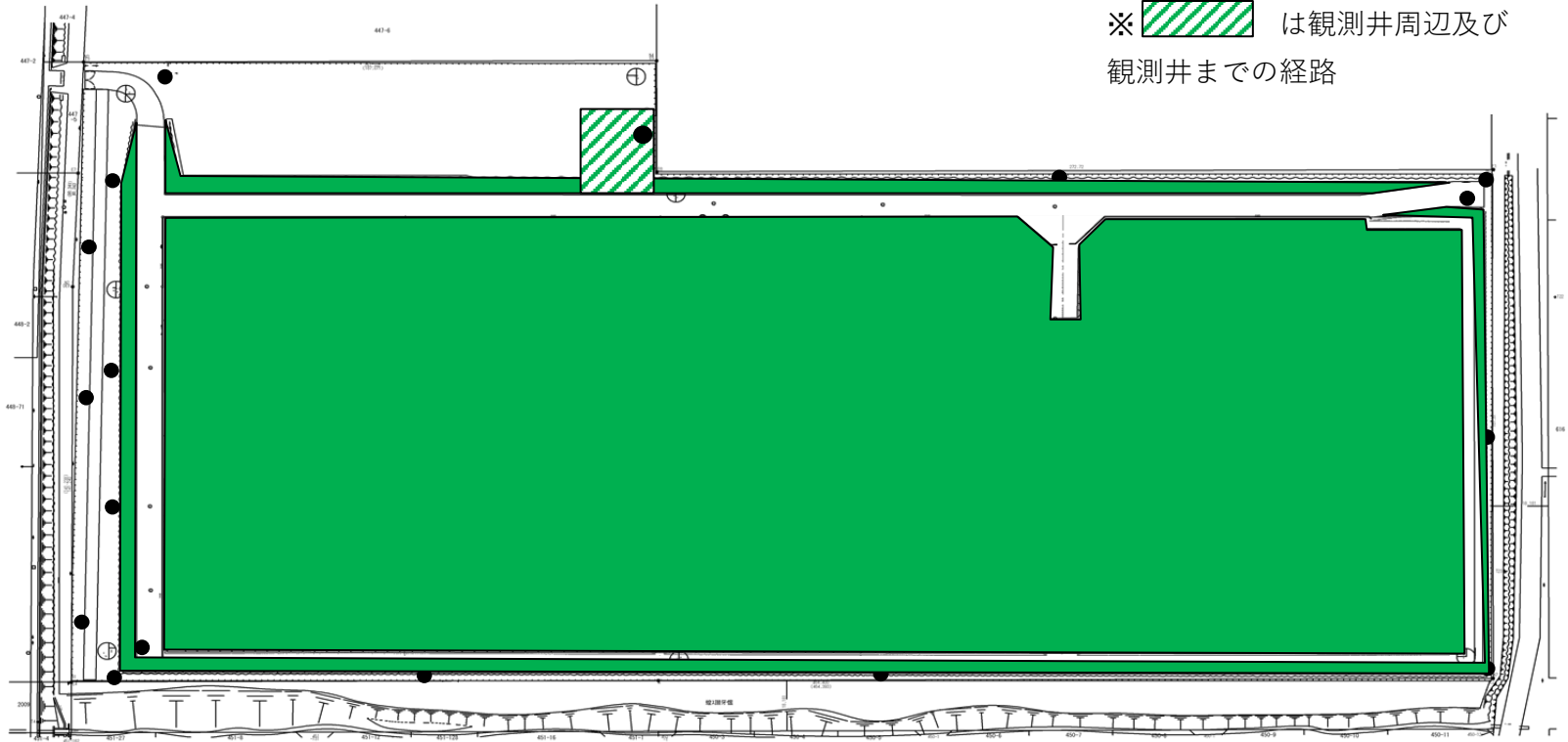
手稲前田第2埋立施設 草刈範囲図



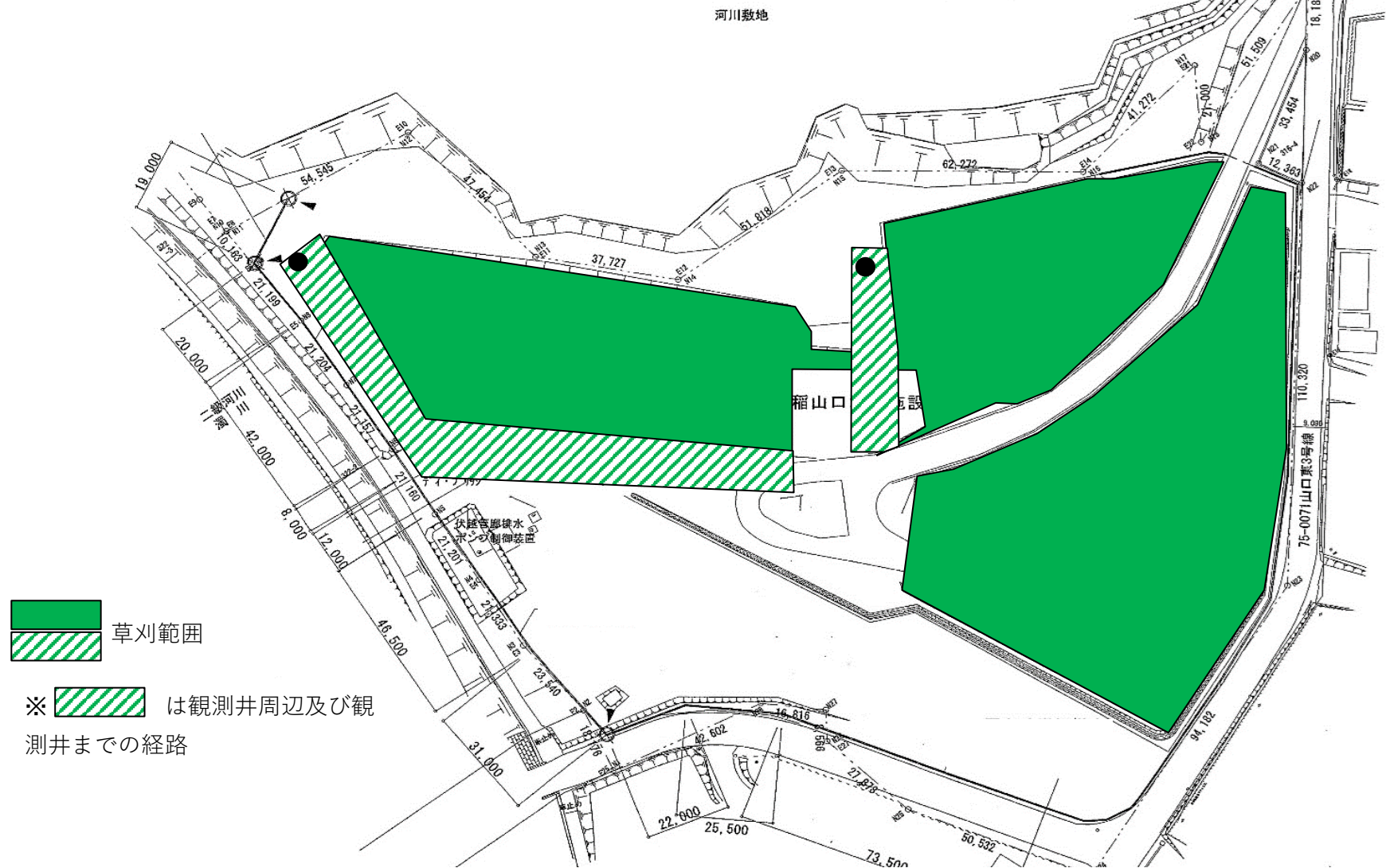
手稲前田埋立施設 草刈範囲



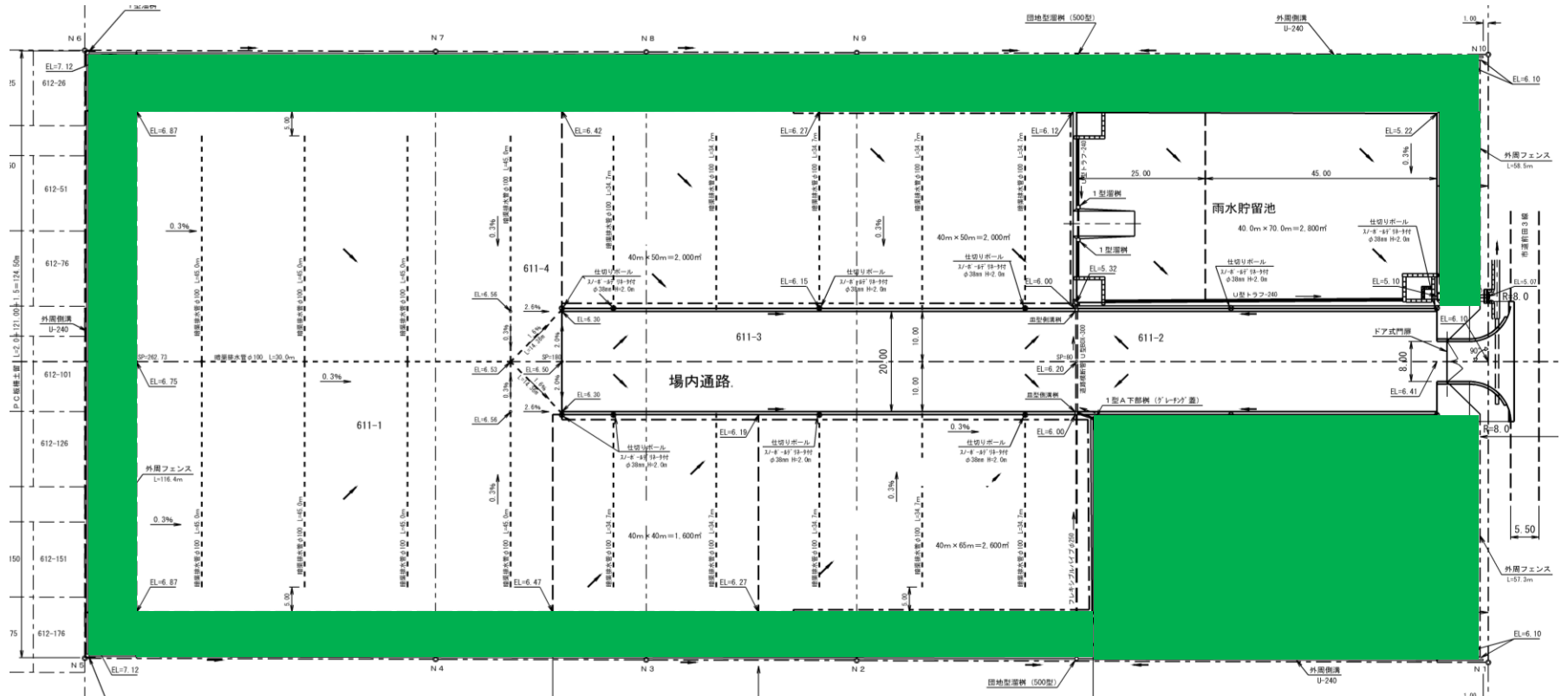
※  は観測井周辺及び
観測井までの経路



手稻山口埋立施設 草刈範囲図



下水道再生土製造施設 草刈範囲図



草刈範囲