

令和 8 年度 施行

業務設計書（公示用）

業務名：札幌市西部地区河川巡視業務

---

令和 8 年 3 月 単価適用

下水道河川局 事業推進部 河川管理課 指導担当係

役務名

札幌市西部地区河川巡視業務

役 務 説 明

1. 役務の概要

本業務は、河川及び管理施設がもつ治水・利水及び環境上の本来の機能が維持され、適正な利用が図られることを目的として、本市管理河川の定期的な巡視、及び雨水貯留池、その他公有財産の巡視を実施するものである。

河川巡視：187河川、228.69km（のべ599.15km）

施設巡視：59カ所、4.199km

その他公有財産巡視：70カ所

2. 履行場所

中央区・北区・東区・西区・手稲区

3. 履行期間

契約締結日から令和9年1月29日

4. 仕様書等

- ① 別添の業務仕様書

5. 着手

受託者は、本役務を実施するにあたり役務着手前に役務内容の詳細について本市と十分協議し、次の書類を提出するものとする。

- ① 着手届
- ② 主任技術者指定通知書及び経歴書

6. 完了

受託者は、本役務の完了後、速やかに次の書類を提出するものとする。

- ① 完了届

7. 納入成果品

業務仕様書による。

## 業務仕様書

### 1 目的

本業務は、札幌市が所管する河川等を適切に管理し、必要な機能を維持するため、河川等の巡視を行うものである。

### 2 業務の概要

- (1) 河川巡視工 一式
- (2) 施設巡視工 一式
- (3) その他公有財産巡視工 一式

### 3 業務内容

本業務は、河川及び貯留施設がもつ治水・利水及び環境上の本来の機能等が維持され、適正な利用が図られること及び所管用地が適正に管理されることを目的として、本市管理河川の定期的な巡視と雨水貯留池及びその他公有財産の巡視を行うものである。河川、施設及びその他公有財産巡視の作業内容は、以下のとおりとする。

#### (1) 共通事項

- 1 現地にて巡視を行う巡視員は、本市から発行された身分証明書を常に携帯すること。
- 2 巡視は3名で行う事を基本に班単位で実施するものとし、巡視員の班構成は、巡視要員2名、運転要員1名とすること。
- 3 巡視においては、別添1「巡視項目」及び別添2「巡視確認箇所」に定める項目について確認すること。
- 4 巡視中、少量の投棄物を発見した場合、巡視時に清掃等の作業を併せて行うこと。
- 5 前年異常報告があった箇所については全て確認し、経過状況を日報で報告し、成果品の中に状況の現地写真を格納すること。

#### (2) 河川巡視工

- 1 巡視の対象は、委託区域内にある本市管理河川で、詳細は別添3の「河川別巡視調書」によること。
- 2 巡視回数は、重要河川（1・2級及び準用河川および過去2年間のうちいずれかの年に異常がある普通河川）は年2回、その他の河川（重要河川以外の普通河川）は年1回巡視することを基本とし、河川毎の詳細は、別添3「河川別巡視調書」によること。
- 3 巡視時期は、重要河川の1回目巡視は8月末まで、2回目巡視は11月末までとし、各河川の巡視間隔は3カ月以上空けることとする。また、その他の河川は8月末までに巡視を行うこと。
- 4 巡視の方法は、徒歩による目視とする。また、1・2級及び準用河川の巡視は、違法行為等の把握や河川管理施設等の状況把握を的確に行うため両岸（片岸ずつ往復）から行うことを基本とするが、川幅が狭く、巡視を行うための管理ス

ペースが無い等の理由がある河川（区間）は片岸からの巡視とする。詳細については、別図1によること。

- 5 暗渠河川や道路横断部等の地下埋設施設の巡視は、施設埋設部付近の地表面の状況（沈下の有無）とマンホール等の破損状況（段差、ガタツキの有無）を目視等により確認すること。
- 6 河川管理施設の破損、詳細な施設点検や緊急的に施設補修等が必要な異常を発見した場合や流水に著しい影響を与える状況を発見した場合には、直ちに委託者に連絡し、必要な措置等についての指示を受けるものとする。

### (3) 施設巡視工

- 1 施設巡視の対象は、委託区域内の雨水貯留施設とする。詳細は、別添4「雨水貯留池調書」によること。巡視項目（別添1）を施設毎に確認することとする。
- 2 施設巡視は、年1回、6月末(出水期前)までに実施すること。
- 3 施設の破損のうち、危険度が高く緊急的な措置が必要な異常を発見した場合は、直ちに委託者に連絡し、必要な措置等についての指示を受けるものとする。

### (4) その他公有財産巡視工

- 1 その他公有財産巡視の対象は、委託区域内の札幌市下水道河川局事業推進部河川管理課が所管する土地とする。詳細は、別添5「その他公有財産調書」によること。
- 2 その他公有財産巡視は、年1回実施すること。
- 3 これまでに確認されている境界標は可能な範囲で確認すること。

### (5) 巡視結果の報告

- 1 日々の巡視結果は、巡視日誌（様式1及び様式2）により委託者に提出すること。  
詳細については、「5 提出書類（2）巡視日誌」及び様式1及び様式2のとおりとする。
- 2 重大な異常を発見し委託者に連絡を行った場合は、補足の詳細資料を河川ごとに取りまとめ提出すること。
- 3 緊急対応や必要な措置を行った場合は、対応記録を取りまとめ、委託者に提出すること。
- 4 巡視業務で撮影した写真については、河川毎及び施設毎に取りまとめ提出するものとする。  
詳細については、「5 提出書類（5）成果品」によること。
- 5 受託者及び委託者は、必要な指示・承諾・協議・確認事項については、別に定める様式4「巡視業務協議簿」により、書面にて行うものとする。

## 4 履行期間

契約日から令和9年1月29日まで

## 5 巡視員に必要な資格等

巡視員に必要な資格等については、下記の通りとする。

区分	免許・資格・経歴
運転要員	普通自動車の運転免許を有する者
巡視要員	概ね2年以上の道路又は河川の維持管理に関わる業務経験を有する者
主任技術者※1	2級土木施工管理技士又は同等以上の資格を有する者

※1 当該業務において指定する主任技術者は、主に業務に係る総合調整を行うこととし、当該業務の専従は必要としないものとする。なお、着手にあたり、主任技術者指定通知書を提出するものとする。

## 6 提出書類

### (1) 業務実施計画書

業務着手後、速やかに業務を履行するために必要な手順や工法等についての業務実施計画書を委託者に提出しなければならない。なお、業務実施計画書を厳守し業務にあたること。

業務実施計画書には次の事項を記載しなければならない。また、委託者が、記載された事項以外の内容について補足を求めた場合には、追記するものとする。

ア 業務概要

イ 計画工程表

河川巡視に係る工程表と巡視項目を記載する。

施設巡視に係る工程表と巡視項目を記載する。

その他公有財産巡視に係る工程表と巡視項目を記載する。

ウ 業務従事者（巡視員）登録通知書

巡視作業に従事する者の氏名、年齢、連絡先等について記載し、経歴書を添付すること。主任技術者は、この契約の履行に関し、業務の管理及び統括を行うものとする。

エ 体制組織表（緊急時の連絡体制等）

オ 施行方法

河川パトロール車は受託者が用意するものとし、車輛番号、型式について記載し、車両の写真を添付すること。危険行為や禁止行為を発見した場合についての、対処方法を列挙する。施設破損に伴う緊急対応について、事例に応じた施行方法について記載する。

カ 安全管理計画

キ その他委託者が別途指定する書類等

### (2) 巡視日誌

巡視後、巡視日誌（様式1、様式2）を3営業日以内に提出すること。巡視日誌の提出については、電子メールによる提出も可能とする。

ア 様式1

巡視河川、巡視延長、巡視施設、異常の有無、異常の内容等を記載する。

イ 様式2（異常箇所毎に提出）

下記のような新たな異常又は著しく悪化した異常が発見された場合、提出すること。

- ・河川管理施設の破損（転落防止柵の傾倒、護岸のひび割れなど）
- ・河川管理施設の機能異常（土砂堆積、溢水の恐れなど）
- ・不法占用（畑の越境、取水ポンプの設置など）
- ・不法投棄（自転車、冷蔵庫等回収が困難なものの投棄）

(3) 巡視月報

巡視月報（様式3）を翌月5日までに委託者に提出すること。

(4) 写真

以下の撮影した写真については、項目ごとに整理し、翌月5日までにデータで提出すること。

項目	写真の内容
巡視成果	河川巡視：始点・終点を含め概ね200m毎の河川、すべての暗渠マンホール（近景と遠景）での撮影成果 * 測点順に並べる 施設巡視：施設全景、導水管のマンホール及びグレーチング その他公有財産：全景
施設、河道の状況	主に施設破損等の異常、河川樹木の越境や倒木
河川区域の状況	主に不法占用等の異常 * 法16条3の河川、又は、河川敷地以外は不法占用の対象外
許可を要する行為	許可工作物の異常、無許可行為の状況
橋梁	橋梁状況（全体を通して1回）
その他公有財産	境界標、主に不法占用等の異常、許可・貸付の状況、樹木や工作物などの越境（隣接地からの越境を含む）
その他	軽度な異常、河川管理施設以外で河川に影響を及ぼしそうな異常 異常解消箇所
巡視状況	安全管理の状況等

(5) 成果品

業務完了時には、成果品作成前に委託者と十分に協議を行い、巡視結果について、次の項目を参考に作成し、業務成果品として提出すること。

ア 平面図（様式5）

委託者より提供する河川、雨水貯留池別平面図に異常箇所を記入する。  
なお、様式により難しい場合は、この様式に準じた別の様式を使用できる。

イ 橋梁一覧表（様式6）

河川別に橋梁名等を集約したもの。  
なお、様式により難しい場合は、この様式に準じた別の様式を使用できる。

## 7 諸法令の厳守

- (1) 受託者は、当該業務に関する諸法令及び諸法規を厳守し、業務が円滑に遂行できるよう努めなければならない。
- (2) 諸法令及び諸法規の適用は、受託者の責任と費用負担において行われなければならない。

## 8 官公庁等への手続き

- (1) 業務施行のため、必要な関係官公庁その他に対する諸手続きは、迅速に処理しなければならない。
- (2) 関係官公庁その他に対して交渉を要するとき、又は交渉を受けたときは、すみやかに委託者と協議するものとする。

## 9 特記事項

- (1) 本業務に関する事項及び作業上知り得た一切の事項について、これを外部に漏洩してはならない。
- (2) 巡視結果及び成果品については、本市の同意なくして使用してはならない。
- (3) 巡視作業に入る前に地元住民と十分に協調を保ち混乱等を起こさないように心掛けるなければならない。
- (4) 本業務において、巡視中は「札幌市河川巡視中」及び「業務受託者名」の表示をすること。表示物については指定せず、受託者が用意すること。
- (5) 受託者は、貸与品等の引渡しを受けたときは、引渡しの日から7日以内に、委託者に借用書又は受領書を提出しなければならない。また、受託者は、貸与品等を善良な管理者の注意をもって管理しなければならない。
- (6) 巡視対象延長及び巡視位置に疑義が生じた場合、委託者と協議すること。なお、この協議は、様式4「巡視業務協議簿」により、書面にて行うものとする。
- (7) 受託者は、下表に定める期間ごとの役務を完了したときは、遅滞なく完了届を提出すること。完了検査に合格した時は、下表に定める期間ごとの契約金額の支払いを請求することができる。

	期間	支払金額
1	契約締結日～ 8月31日	契約金額の50%相当額 (円未満切り捨て)
2	9月1日～完了日	残 額 (端数調整分加算)

## 10 その他

この仕様書に定めのない事項については、受託者と委託者が協議のうえ定めるものとする。





様式 2

No	0000	区	名称	区分	SP	左右岸	住所(地先)	巡視時における 前年からの変化	現状
					SP不明		x座標	y座標	

■巡視情報

最新年度	大分類	小分類	備考その他
	状況・規模		
異常発見初年度	前年からの変化		
	巡視業者・ 指導担当係 コメント		

■位置図(該当箇所を赤丸などで表示)



■状況写真(巡視報告・維持係現地確認) 撮影年月日、コメント等

20xx.xx.xx ○○○○○○○○○	20xx.xx.xx ○○○○○○○○○
20xx.xx.xx ○○○○○○○○○	20xx.xx.xx ○○○○○○○○○

施工年度	周辺影響度
その他備考	

■維持係記入欄1(対策実施前)

最終記入年月日	記入者	前回記入年月日	記入者
現況評価S (損傷度)	現地確認	確認年月日	
優先度 グループ	対策方針T		
対応見込	対応予定時期	実施予定主体	
対応方針等 コメント			
概算(千円)			
概算 根拠・内訳			
備考			

■維持係記入欄2(対策実施後)

最終記入年月日	記入者	
実施時期	費用実績(千円)	実施主体
実施概要		

■完了後などの写真

20xx.xx.xx ○○○○○○○○○	20xx.xx.xx ○○○○○○○○○

様式3

課長	係長	業務員

巡視業者名 \_\_\_\_\_

河川・施設巡視月報(1/2)

(1/2)

業務名				実施月	
日	河川名・施設名	区間・箇所	延長	異常の有無(異常内容)	
1			km		
2			km		
3			km		
4			km		
5			km		
6			km		
7			km		
8			km		
9			km		
10			km		
11			km		
12			km		
13			km		
14			km		
15			km		

特記事項

## 河川・施設巡視月報(2/2)

(2/2)


業務名				実施月	
日	河川名・施設名	区間・箇所	延長	異常の有無(異常内容)	
16			km		
17			km		
18			km		
19			km		
20			km		
21			km		
22			km		
23			km		
24			km		
25			km		
26			km		
27			km		
28			km		
29			km		
30			km		
31			km		
特記事項					

巡視業務協議簿（提出・報告・通知・届出・指示※・協議※・承諾※）

業務名：																				
No.	発議者		発議年月日	回答希望日	項目							協議内容		受託者：			委託者			
	受託者	委託者			提出	報告	通知	届出	確認	※様式7			資料名	内容	受託者氏名	処理・回答内容	処理・回答日	業務員名	処理・回答内容	処理・回答日
										指示	協議	承諾								
1																				
2																				
3																				
4																				
5																				
6																				
7																				
8																				
9																				
10																				
11																				
12																				
13																				
14																				
15																				
16																				
17																				
18																				
19																				
20																				
21																				
22																				
23																				
24																				
25																				

※ ① この業務協議簿をもって、提出が行われたものとする。  
 ② 受託者氏名については、主任技術者名を記入する。  
 ③ 指示・協議・承諾に係る事項については、別途書面（様式7）の書面によること。また、業務内容の変更対象と判断される報告等の場合は、別途書面（様式7）で提出することとする。

標識番号	区コード	2007-416
年度	平成19年度	
河川名	石狩川水系 準用河川三股川	
原簿名	河川管理台帳簿	縮尺 1:500
図面番号	全6葉の内1号	全3葉の内1号
測量年月	平成20年2月	
測量者名	株式会社エール技術コンサルタント	
札幌市建設局 下水道河川部 河川管理課		



(記載例)

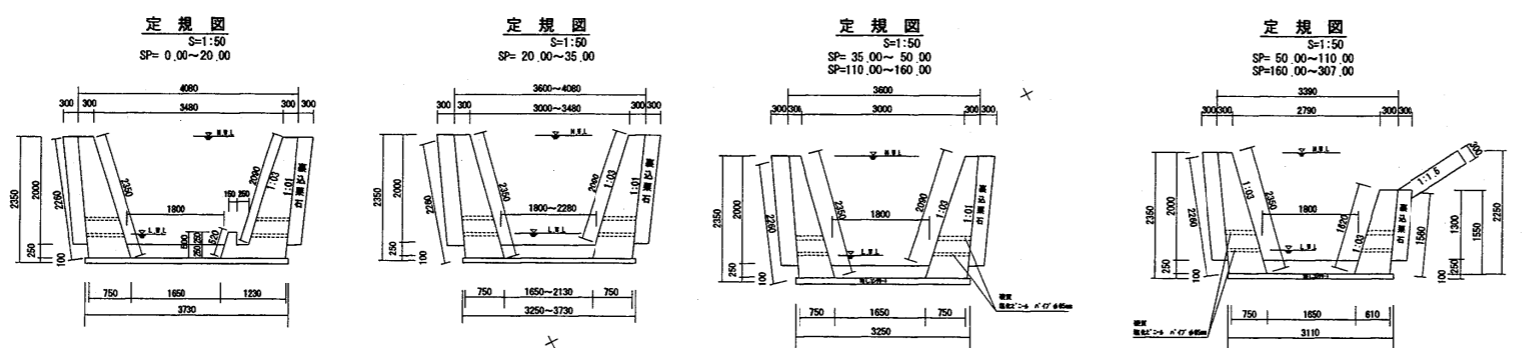
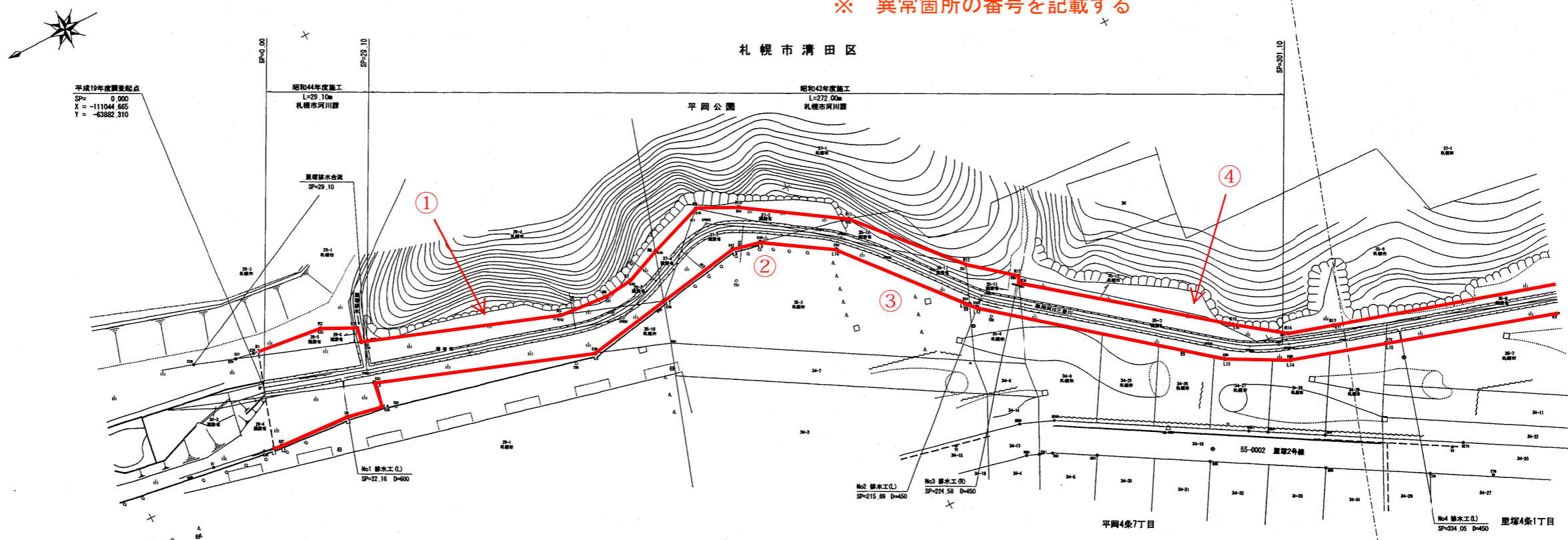
曲線表 (世界測地系)

点番号	LA	R	TL	CL	SL	X	Y
BP						-11044.865	-63882.310
IPW01	1-0-25					-11072.804	-63911.312
IPW02	37-05-39	40	13.745	26.478	2.296	-11142.900	-63911.671
IPW03	54-09-37	20	10.226	18.906	2.463	-11175.435	-63898.674
IPW04	5-09-05					-11200.896	-63914.886
IPW05	8-47-53					-11207.221	-63919.886
IPW06	5-09-06					-11216.847	-63929.850
IPW07	13-09-11					-11234.555	-63962.228
IPW08	2-09-23					-11285.251	-63982.770
IPW09	11-02-38					-11294.490	-63999.444
IPW010	4-02-53					-11304.470	-64003.850
IPW011	2-05-24					-11319.301	-64009.178

中心線成果表 (世界測地系)

点名	X	Y	方向角	点間距離	追加距離	備考
BP	-11044.865	-63882.310			0.000	
IPW01	-11072.804	-63911.312	187-61-33	29.353	29.353	直線部
IPW02	-11129.898	-63907.847	166-09-07	59.440	88.793	直線部
EC2	-11155.864	-63906.572		26.478	115.271	直線部
EC3	-11165.839	-63902.467	158-13-28	11.064	126.335	直線部
EC3	-11165.839	-63902.467		18.906	145.241	直線部
IPW04	-11200.896	-63914.886	212-03-03	20.043	165.284	直線部
IPW04	-11200.896	-63914.886		7.849	173.133	直線部
IPW05	-11207.221	-63919.886	226-19-04	14.082	187.215	直線部
IPW06	-11216.847	-63929.850	231-48-13	28.475	215.690	直線部
IPW07	-11234.555	-63962.228	218-08-59	64.913	280.603	直線部
IPW08	-11285.251	-63982.770	215-00-36	11.397	292.000	直線部
IPW09	-11294.490	-63999.444	204-18-00	10.950	302.950	直線部
IPW010	-11304.470	-64003.850	199-25-04	15.725	318.675	直線部
IPW011	-11319.301	-64009.178				

※ 異常箇所の番号を記載する



境界点成果表 (日本測地系)

点番号	X	Y	備考
L1	-11302.720	-63862.225	2007-416
L2	-11324.421	-63906.811	09-018
L3	-11334.860	-63946.715	09-018
L4	-11334.813	-63986.851	09-018
L5	-11336.037	-63986.805	09-018
L6	-11336.858	-63910.191	09-018
L7	-11414.240	-63906.154	09-018
L8	-11441.814	-63902.037	09-018
L9	-11449.819	-63902.804	09-018
L10	-11467.840	-63915.587	09-018
L11	-11485.793	-63946.367	09-018
L12	-11495.849	-63947.889	09-018
L13	-11500.194	-63963.145	09-018
L14	-11566.007	-63701.761	09-018
L15	-11591.792	-63706.832	09-018

境界点成果表 (世界測地系)

点番号	X	Y	備考
R1	-11044.865	-63882.310	2007-416
R2	-11072.804	-63911.312	09-018
R3	-11129.898	-63907.847	09-018
R4	-11155.864	-63906.572	09-018
R5	-11165.839	-63902.467	09-018
R6	-11175.435	-63898.674	09-018
R7	-11200.896	-63914.886	09-018
R8	-11207.221	-63919.886	09-018
R9	-11216.847	-63929.850	09-018
R10	-11234.555	-63962.228	09-018
R11	-11285.251	-63982.770	09-018
R12	-11294.490	-63999.444	09-018
R13	-11304.470	-64003.850	09-018
R14	-11319.301	-64009.178	09-018

- 記号凡例
- ⊕ 新設石橋
  - ⊗ 新設金属橋
  - ⊗ 新設橋
  - 新設木橋
  - ⊙ 既設石橋
  - 無橋

様式 6

橋梁一覧表

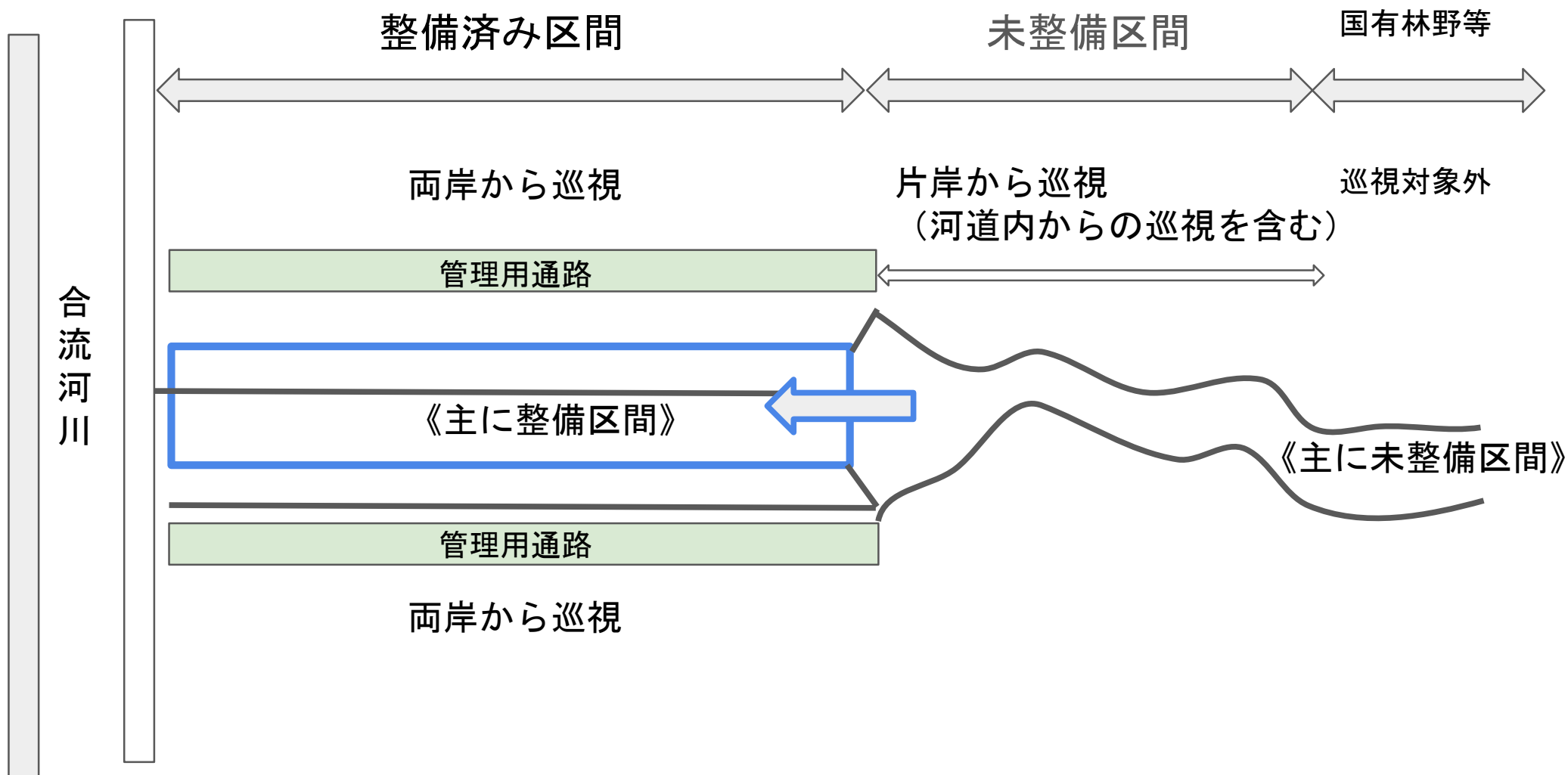
河川名・区		巡視日	
2	〇〇川	①	5/1
	〇〇区	②	8/1

No.	区間・箇所(目標物)	L/R	施設名など	異常内容	備考
1					
2					
3					
4					
5					
6					
7					
8					
9					
10					
11					
12					
13					
14					
15					
16					
17					
18					
19					
20					
21					
22					
23					
24					
25					
26					
27					
28					
29					
30					



【基本事項】

- 巡視方法は、徒歩による目視とする。（車両からの目視は原則不可）
- 1・2級及び準用河川のうち、川幅が狭く、管理用通路が無い等の河川は片岸からの巡視も可能とする。



## 別添1 巡視項目

巡視項目	巡視事項
1 河川の清潔等	良好な河川環境の保全のため、河川区域内における水質事故等や、ごみ等の投棄がないかの確認をする。
特殊な汚濁色、油の流下、魚の浮上等の有無	河川の水質について、異常な汚濁色、油の流下等がないかどうかを把握。ある場合はその状況。
ごみ等の投棄の有無 (家庭ごみ、不要家電、放棄車両、産業廃棄物、家畜の死骸等)	河川区域内においてごみや不要家電、車両等が投棄されていないか、あるいは産廃や危険物等が放置されていないかを把握。ある場合は、その状況。原因者が特定できた場合、撤去等の指導を合わせて行う。
2 敷地及び河川管理施設	河川区域内において、利用者が河川管理施設を安全に利用できるよう危険行為防止の観点から利用状況の把握を行う。また、河川管理施設が十分な治水機能を果たせるよう健全状態であることを確認する。
保全の状況	管理用地内において、危険行為が行われていないか、また、これによる河川機能の低下がないかを確認。
保全上支障を及ぼす物件の有無	
3 許可占使用の状況	許可工作物等が許可(承認)どおり完了したか完了届等に基づき状況把握を行う。また補修が必要と認められる程度の損傷や異常等がないかを現地において把握する。
許可条件の遵守状況	許可工作物における、本体及び取付護岸、取付水路等の補修を要する損傷や異常の有無。ある場合はその状況。
許可工作物の維持管理状況	
許可工作物設置工事における許可条件の遵守状況及び工法の適否。	
許可工作物が治水上に支障を及ぼす等問題点の有無。	
4 無許可占使用の状況	河川区域内において、許可を得ないで行われた土地使用や施設設置等の行為を把握する。
材木、土石等の放置及び置場使用の有無	河川区域内の土地における、無許可での土地使用の有無。ある場合はその状況。
植樹、放牧農耕等の使用の有無	河川区域内の土地における、無許可での土地使用の有無。ある場合はその状況。
汚物の放棄、汚水の排出の有無	河川管理者に無届出の汚水排水の有無。ある場合その状況。
河川管理施設に影響を及ぼす行為の有無	人為的な河川の損傷等、施設に影響を及ぼす行為が行われていないかを把握。ある場合はその状況。
取水及び排水行為の有無	新たな取水施設やポンプの設置、排水施設の設置による、無許可の行為の有無。ある場合その状況。
堰、樋門、水路、昇降路、橋等の設置の有無	河川区域内の土地における、無許可での施設設置の有無。ある場合はその状況。
家屋、小屋、看板等の設置の有無	
5 産出物の採取状況	許可(承認)どおり実施されているか、また、完了したかを実施計画書及び完了届等に基づき状況把握を行う。
無許可の産出物採取の有無	河川区域内の土地における、無許可で産出物採取等行為の有無。ある場合はその状況。
6 河川管理施設等の維持状況	河川管理施設等について、補修が必要と認められる程度の損傷や異常がないかを、外観観察により可能な範囲で現地において把握する。
河川管理施設の破損状況	河川管理施設について、補修が必要と認められる程度の損傷や異常等の有無。ある場合その状況。
転落防止柵等の安全施設の状況	転落防止柵等の安全施設について、補修が必要と認められる程度の損傷や汚損等顕著な変状の有無。ある場合その状況。
河道内の状況(土砂堆積・洗掘、樹木の繁茂)	河道内における砂州の形成や移動、樹木の繁茂状況や流木による、河積阻害及び構造物への影響等の有無。ある場合その状況。
暗渠の状況	河川等の暗渠管理設部の路面等沈下状況やマンホール等の破損の有無を地上部から目視で確認。異常がある場合はその状況。
7 その他公有財産の状況	その他公有財産について、良好な状態であるか、また、維持管理上修繕や改良等の必要性がないかを現地において確認する。
境界標の有無、損傷の確認	境界標があるか、盛土等によって埋まっていないか、頭部が破損していないか等を把握する。
不法占用・使用(境界侵入を含む)、不法投棄等の有無	不法占用(工作物等の越境など)、不法投棄等の不法行為がないかを把握する。
使用許可・貸付の使用状況	使用許可・貸付けを行っている土地について、許可・貸付状況に問題がないかを把握する。
環境整備(除草、清掃等)の必要性の確認	隣接地の土地利用状況を考慮し、除草やごみ処理の必要性がないかを把握する。

別添2 巡視確認箇所

河川巡視		施設巡視		その他公有財産巡視	
河川管理 施設・河 道の状況	護岸	貯留池内 の状況	土砂堆積・草本繁茂	土地境界 付近の状 況	境界標の有無・損傷
	河床コンクリート		流入部		隣接地からの工作物(家 屋・塀等)の越境
	転落防止柵		排水部		植物の枝等の隣接地への 越境
	ガードレール		壁面・底面		周辺状況の確認(盛土等に よる境界標等への影響)
	管理用通路		施設(柵・鍵・看板等)に破 損はないか	その他	
	土砂堆積・草本繁茂		不法投棄	土地内の 状況	不法占用・不法使用
	法面・河床(自然河川)		内部の利用状況		不法投棄
	流木・倒木	その他	使用許可、貸付の状況		
	水質汚濁	管路の状 況	管路上部(陥没・段差等)	環境状況(雑草、ごみ)	
	陥没		マンホール(段差・ガタツ キ等)	その他	
	看板		トラフ・柵(土砂等堆積・段 差・破損状況等)		
	東屋・ベンチ・遊具・階段 工		グレーチング(段差・格子 の破損状況等)		
	その他		コンクリート蓋(段差・ガタ ツキ等)		
河川区域 内の状況	不法占用(畑・花)	その他			
	不法占用(看板)				
	不法占用(家屋・物置)				
	不法占用(資材置き場)				
	不法占用(駐車・駐輪)				
	不法行為・危険行為				
	不法投棄				
工作物・ その他許 可を要す る行為	許可工作物の異常				
	無許可工作物				
	取水				
	排水				

別添3 河川別巡視調書

【1級河川 調書】

番号	区	水系	河川名	河川延長(km)		巡視区域		巡視時期と延長(km)		備考
				総延長	暗渠	対象延長	除外延長	1回目	2回目	
1	北	石狩川	安春川(9-5)	4.80	—	4.80	—	9.60	9.60	
2	北	石狩川	篠路拓北川(9-5)	4.00	—	4.00	—	8.00	8.00	
3	東	石狩川	モエレ中野川(9-5)	1.40	—	1.40	—	2.80	2.80	
6	東	石狩川	雁来川(9-5)	3.20	—	3.20	—	6.40	6.40	
7	東	石狩川	苗穂川(9-5)	2.40	—	2.40	—	4.80	4.80	
8	東	石狩川	丘珠藤木川(9-5)	2.30	—	2.30	—	4.60	4.60	一部さとらんど内
河川数 6 河川 延長 18.1 km				18.10	0.00	18.10	0.00	36.20	36.20	
巡視河川数 6 河川 延長 18.1 km								のべ巡視延長	72.40	

別添3 河川別巡視調書

【2級河川 調書】

番号	区	水系	河川名	河川延長 (km)		巡視区域		巡視時期と延長 (km)		備考
				総延長	暗渠	対象延長	除外延長	1回目	2回目	
1	手稲	新川	東濁川(16-3)	2.00	—	2.00	—	4.00	4.00	
2	手稲	新川	手稲土功川(16-3)	2.70	—	2.70	—	5.40	5.40	
3	手稲	新川	稲積川(16-3)	1.20	—	1.00	0.20	2.00	2.00	J R横断部除外
4	西	新川	中の川(16-3)	1.97	—	1.97	—	3.94	3.94	
5	西・手稲	新川	旧中の川(16-3)	4.80	—	4.80	—	9.60	9.60	
6	西	新川	西野川(16-3)	2.80	—	2.80	—	5.60	5.60	
7	中央・西	新川	琴似川(16-3)	4.40	1.59	4.40	—	7.21	7.21	一部暗渠 スクリーンあり
8	中央	新川	界川(16-3)	3.53	3.30	3.53	—	3.76	3.76	一部暗渠 沈砂池あり
河川数 8 河川 延長 23.4 km				23.40	4.89	23.20	0.20	41.51	41.51	
巡視河川数 8 河川 延長 23.2 km								のべ巡視延長	83.02	

別添3 河川別巡視調書

【準用河川 調書】

番号	区	水系	河川名	河川延長(km)		巡視区域		巡視時期と延長(km)		備考
				総延長	暗渠	対象延長	除外延長	1回目	2回目	
1	東	石狩川	伏籠川	3.70	—	3.70	—	7.40	7.40	遊水地あり
2	北	石狩川	東屯田川	2.20	—	2.20	—	4.40	4.40	遊水地あり
3	北	石狩川	屯田川	1.60	—	1.60	—	3.20	3.20	
4	北	石狩川	新琴似川	3.10	—	3.10	—	6.20	6.20	改修中
5	中央・北	石狩川	創成川（鴨々川）	8.80	—	8.80	—	17.60	17.60	
6	北	石狩川	茨戸耕北川	1.00	—	1.00	—	2.00	2.00	
7	北	石狩川	学田川	1.50	—	1.50	—	3.00	3.00	スクリーンあり
8	東	石狩川	旧琴似川	1.10	0.61	1.10	—	1.59	1.59	一部暗渠
9	東	石狩川	丘珠川	2.10	0.40	2.10	—	3.80	3.80	一部暗渠
10	東	石狩川	丘珠2号川	0.70	—	0.70	—	1.40	1.40	航路川より上流未改修(柵渠)
11	東	石狩川	航路川	1.60	—	1.60	—	3.20	3.20	
12	北・東	石狩川	赤坊川	2.20	—	2.20	—	4.40	4.40	
13	東	石狩川	中沼中央川	1.20	—	1.20	—	2.40	2.40	
14	東	石狩川	丘珠5号川	3.51	—	3.510	—	7.02	7.02	
15	北	石狩川	篠路川	3.10	—	3.10	—	6.20	6.20	
16	北	石狩川	拓北川	0.60	—	0.60	—	1.20	1.20	あいの里公園内
17	北	石狩川	福移堤内川	0.75	—	0.75	—	1.50	1.50	
18	北	石狩川	下福移川	1.10	—	1.10	—	2.20	2.20	
45	手稲	新川	山口運河	1.60	—	1.60	—	3.20	3.20	
46	手稲	新川	アカシア川	1.10	—	1.10	—	2.20	2.20	
47	西・手稲	新川	追分川	1.78	0.01	1.78	—	3.48	3.48	一部堤外水路(0.08km)
48	手稲	新川	富丘川	1.76	0.15	1.76	—	3.37	3.37	一部暗渠(国道部)
49	手稲	新川	西宮の沢川	0.50	—	0.50	—	1.00	1.00	
50	西	新川	宮の沢川	0.90	—	—	0.90	—	—	除外(砂防区域)

別添3 河川別巡視調書

【準用河川 調書】

番号	区	水系	河川名	河川延長(km)		巡視区域		巡視時期と延長(km)		備考
				総延長	暗渠	対象延長	除外延長	1回目	2回目	
51	西	新川	上追分川	0.90	—	0.90	—	1.80	1.80	
52	手稲	新川	新発寒桜川	1.30	—	1.30	—	2.60	2.60	
53	北	新川	発寒古川	1.46	—	1.46	—	2.92	2.92	
54	北	新川	西新川	2.60	—	2.60	—	5.20	5.20	
55	西	新川	道庁排水	2.00	0.13	2.00	—	3.87	3.87	一部暗渠
56	西	新川	左水無川	2.00	—	2.00	—	4.00	4.00	西野緑道内
57	西	新川	小別沢川	1.60	—	0.70	0.90	0.70	0.70	一部除外(道路横断部まで)未整備の為片側巡視
58	中央	新川	琴似川	2.60	—	2.60	—	5.20	5.20	上流部は道路横断部のみ
59	中央	新川	桑園新川	0.60	0.45	0.60	—	0.75	0.75	一部暗渠
60	北	新川	サクシュ琴似川	0.90	—	0.30	0.60	0.60	0.60	一部除外(北大構内)
62	北	新川	新川西川	1.58	—	1.58	—	1.58	1.58	未整備の為片側巡視
河川数 35 河川 延長 65.041 km				65.04	1.75	62.64	2.40	121.18	121.18	
巡視河川数 34 河川 延長 62.64 km								のべ巡視延長	242.36	

別添3 河川別巡視調書

【重要河川の普通河川 調書】

番号	区	水系	河川名	河川延長(km)		巡視区域		巡視時期と延長(km)		巡視時期と延長(km)(調整区域)		備考
				総延長	暗渠	対象延長	除外延長	1回目	2回目	1回目	2回目	
1	北	石狩川	屯田第2排水	1.08	—	1.08	—	0.22	0.22	0.86	0.86	
3	北	石狩川	屯田第1排水	0.29	—	0.29	—	0.29	0.29	—	—	
4	北	石狩川	屯田第3排水	0.64	—	0.64	—	0.64	0.64	—	—	
5	北	石狩川	安春川	0.61	—	0.61	—	1.22	1.22	—	—	
10	北	石狩川	新琴似第5支線排水	1.57	0.09	1.57	—	—	—	1.57	1.57	
12	北	石狩川	新琴似第3支線排水	1.50	0.12	1.50	—	—	—	1.50	1.50	
13	北	石狩川	新琴似第1支線排水	1.50	—	1.50	—	—	—	1.50	1.50	
14	北	石狩川	旧発寒川支線排水	0.52	0.10	0.52	—	0.52	0.52	—	—	暗渠(一部)
16	北	石狩川	茨戸耕北排水	1.07	—	1.07	—	1.07	1.07	—	—	
20	北	石狩川	第1排水	0.59	—	0.59	—	—	—	0.59	0.59	
22	北	石狩川	第2排水	1.31	—	1.31	—	—	—	1.31	1.31	
23	北	石狩川	第3排水	1.31	—	1.31	—	—	—	1.31	1.31	
24	北	石狩川	南1線排水(西)	0.82	—	0.82	—	0.82	0.82	—	—	
26	東	石狩川	丘珠2号水路	0.85	—	0.85	—	—	—	0.85	0.85	
27	東	石狩川	烈々布排水	2.20	2.05	2.20	—	2.20	2.20	—	—	
29	北	石狩川	篠路第1支線排水	2.30	—	1.40	0.90	—	—	1.40	1.40	
31	北	石狩川	南1線排水(東)	0.53	—	0.53	—	—	—	0.53	0.53	
32	東	石狩川	赤坊川支線排水	1.38	—	1.38	—	—	—	1.38	1.38	
33	北・東	石狩川	赤坊支水路	1.27	—	1.27	—	—	—	1.27	1.27	
34	東	石狩川	雁来新川	1.90	—	1.90	—	1.70	1.70	0.20	0.20	
35	東	石狩川	鉄工第1排水	0.32	0.03	0.32	—	0.32	0.32	—	—	
38	東	石狩川	北丘珠1条排水	0.73	—	0.73	—	—	—	0.73	0.73	
39	東	石狩川	モエレ第1排水	1.10	—	1.10	—	—	—	1.10	1.10	
41	東	石狩川	モエレ第3排水	0.79	—	0.79	—	—	—	0.79	0.79	
48	北	石狩川	伏籠古川	0.56	—	0.56	—	0.56	0.56	—	—	
49	北	石狩川	丘珠3号水路	1.15	—	1.15	—	—	—	1.15	1.15	
50	北	石狩川	ペケレット沼	0.42	—	0.42	—	—	—	0.42	0.42	水門あり
51	北	石狩川	丸美第1排水	2.02	1.06	2.02	—	—	—	2.02	2.02	暗渠(一部)
52	北	石狩川	丸美第2排水	1.16	0.27	0.96	0.20	—	—	0.96	0.96	暗渠(一部)
53	北	石狩川	山口幹線排水	0.66	0.10	0.66	—	—	—	0.66	0.66	
54	北	石狩川	あいの里修景水路	2.07	0.09	2.07	—	2.07	2.07	—	—	ポンプ設備2基(別途点検実施)
55	北	石狩川	第5排水	1.47	—	1.47	—	—	—	1.47	1.47	
56	北・東	石狩川	中福移幹線排水	2.92	—	2.92	—	—	—	2.92	2.92	
57	北・東	石狩川	福移堤内排水	4.48	—	4.48	—	—	—	4.48	4.48	
108	東	石狩川	豊畑第1排水	1.26	—	1.26	—	—	—	1.26	1.26	
112	東	石狩川	豊畑第2排水	1.02	—	1.02	—	—	—	1.02	1.02	
232	手稲	新川	清川	3.63	—	3.63	—	—	—	3.63	3.63	
233	手稲	新川	濁川	1.59	0.19	0.74	0.85	0.74	0.74	—	—	暗渠(一部) 砂防区間まで

別添3 河川別巡視調書

【重要河川の普通河川 調書】

番号	区	水系	河川名	河川延長(km)		巡視区域		巡視時期と延長(km)		巡視時期と延長(km)(調整区域)		備考
				総延長	暗渠	対象延長	除外延長	1回目	2回目	1回目	2回目	
234	手稲	新川	山口排水川	0.95	—	0.95	—	—	—	0.95	0.95	
237	手稲	新川	土功排水	0.85	0.09	0.85	—	0.85	0.85	—	—	暗渠(一部)
238	手稲	新川	稲穂川	2.23	0.32	1.70	0.53	1.50	1.50	0.20	0.20	暗渠(一部) 砂防区間まで
239	手稲	新川	金山川	2.52	0.08	1.19	1.33	1.19	1.19	—	—	暗渠(一部) 砂防区間まで
240	手稲	新川	濁川排水	0.72	0.63	0.72	—	0.72	0.72	—	—	暗渠(一部)
245	手稲	新川	稲積川	1.76	0.04	0.58	1.18	0.58	0.58	—	—	砂防区間(高速横断管上流)まで
247	手稲	新川	本町排水	0.78	0.41	0.78	—	0.78	0.78	—	—	暗渠(一部)
249	手稲	新川	稲積第1排水	0.47	0.11	0.47	—	0.46	0.46	0.01	0.01	暗渠(一部)
250	手稲	新川	稲積第1支線排水	0.11	0.11	0.11	—	0.10	0.10	0.01	0.01	暗渠(一部)
251	手稲	新川	えぞ排水川	1.13	0.04	1.13	—	—	—	1.13	1.13	暗渠(新川通横断)
252	手稲	新川	石狩街道排水	1.14	0.30	1.14	—	0.58	0.58	0.56	0.56	暗渠(一部)
265	手稲	新川	上富丘川	2.41	0.10	0.25	2.16	0.25	0.25	—	—	砂防区間まで
269	西	新川	上追分1号川	0.50	—	0.50	—	—	—	0.50	0.50	
271	北	新川	大排水	0.39	—	0.39	—	—	—	0.39	0.39	
274	西	新川	稲荷街道西排水	0.12	0.12	0.12	—	0.12	0.12	—	—	暗渠(全区間)
278	西	新川	無名川(西01)	0.59	—	0.40	0.19	—	—	0.40	0.40	道路横断部まで
279	西	新川	小別沢第1排水	0.43	—	0.30	0.13	—	—	0.30	0.30	道路横断部まで
282	中央	新川	盤溪川	6.10	—	4.14	1.96	—	—	4.14	4.14	砂防区間まで
290	西	新川	福井第2排水	1.60	1.52	1.60	—	1.60	1.60	—	—	暗渠(全区間)
301	西	新川	羽田の沢川	0.86	—	0.16	0.70	—	—	0.16	0.16	護岸部まで
308	西	新川	八軒第1排水	0.85	—	0.85	—	0.85	0.85	—	—	
309	中央	新川	界川	0.83	—	0.83	—	0.83	0.83	—	—	国有林界まで
311	中央	新川	円山川	3.60	0.22	2.82	0.78	2.82	2.82	—	—	砂防区間まで
312	中央	新川	円山西町排水	1.00	0.12	0.27	0.73	0.27	0.27	—	—	市街化区域界まで
315	中央	新川	双子沢川	0.90	0.23	0.72	0.18	0.72	0.72	—	—	旭山病院下流のマンホールまで
319	中央	新川	琴似2号川	0.85	0.31	0.60	0.25	0.60	0.60	—	—	市街化区域界まで
321	中央	新川	宮の森川	0.88	0.25	0.88	—	0.65	0.65	0.23	0.23	
322	中央	新川	琴似4号川	0.27	0.10	0.10	0.17	0.10	0.10	—	—	暗渠(学校敷地内)
326	手稲	新川	上富丘第3排水	0.43	0.35	0.35	0.08	0.35	0.35	—	—	暗渠のみ
327	西	新川	山の手沢川	0.62	0.03	0.62	—	0.28	0.28	0.34	0.34	暗渠(一部)
328	北	新川	サクシュ琴似川	0.42	—	0.42	—	0.42	0.42	—	—	
331	中央	新川	藻岩川	0.80	0.16	0.32	0.48	0.32	0.32	—	—	市街化区域界まで
343	東	石狩川	モエレ第3支線排水	0.50	—	0.50	—	0.24	0.24	0.26	0.26	
河川数 71 河川 延長 88.2 km				88.20	9.74	75.40	12.80	29.55	29.55	46.46	46.46	
巡視河川数 71 河川 延長 75.4 km								のべ巡視延長	59.10	のべ巡視延長	92.92	

別添3 河川別巡視調書

【その他の河川 調書】

番号	区	水系	河川名	河川延長(km)		巡視区域		巡視時期と延長(km)		巡視時期と延長(km)(調整区域)		備考
				総延長	暗渠	対象延長	除外延長	1回目	2回目	1回目	2回目	
2	北	石狩川	5番通排水	1.30	0.64	1.30	—	0.66	—	0.64	—	暗渠(一部)
6	北	石狩川	真久良排水	0.64	0.64	0.64	—	0.64	—	—	—	暗渠(全区間)
7	北	石狩川	旧大排水	0.66	—	0.66	—	—	—	0.66	—	道路横断部のみ
8	北	石狩川	屯田第3支線排水	0.93	0.71	0.93	—	—	—	0.93	—	暗渠(一部)
9	北	石狩川	新琴似第6支線排水	1.33	—	1.33	—	—	—	1.33	—	
11	北	石狩川	新琴似第4支線排水	1.08	1.08	1.08	—	—	—	1.08	—	暗渠(全区間)
15	北	石狩川	新琴似支線排水	0.23	0.23	0.23	—	—	—	0.23	—	暗渠(一部)
17	北	石狩川	旧伏籠川第3支線排水	0.04	0.04	0.04	—	0.04	—	—	—	暗渠(全区間)
18	北	石狩川	横新道排水	—	—	—	—	—	—	—	—	除外(水路不明)
19	北	石狩川	旧伏籠川第5支線排水	0.32	0.32	0.32	—	0.32	—	—	—	暗渠(全区間)
21	北	石狩川	篠路拓北排水	1.64	—	1.64	—	—	—	1.64	—	
25	北	石狩川	丘珠古川	0.63	—	0.63	—	—	—	0.63	—	
28	東	石狩川	競馬場排水	0.29	0.29	0.29	—	0.29	—	—	—	暗渠(全区間) 延長は調査中
30	北	石狩川	第4排水	1.19	—	1.19	—	—	—	1.19	—	
36	東	石狩川	鉄工第2排水	0.42	0.42	0.42	—	0.42	—	—	—	暗渠(全区間)
37	東	石狩川	丘珠学田排水	0.90	0.70	0.90	—	0.72	—	0.18	—	暗渠(一部)
40	東	石狩川	モエレ第2排水	0.19	—	0.19	—	—	—	0.19	—	
42	東	石狩川	モエレ第4排水	0.55	—	0.55	—	—	—	0.55	—	
43	東	石狩川	モエレ第5排水	0.24	—	0.24	—	—	—	0.24	—	
44	東	石狩川	中沼幹線排水	2.55	0.12	2.55	—	—	—	2.55	—	暗渠(一部)
45	東	石狩川	沼ノ端幹線排水	2.52	2.52	2.52	—	—	—	2.52	—	暗渠(全区間)
46	東	石狩川	中沼一号川	0.25	—	0.25	—	—	—	0.25	—	
47	東	石狩川	中沼二号川	0.70	—	0.70	—	—	—	0.70	—	
58	東	石狩川	福移東排水	0.73	0.10	0.73	—	—	—	0.73	—	
106	東	石狩川	豊畑通沿線排水	0.79	0.79	0.79	—	—	—	0.79	—	暗渠(全区間)
107	東	石狩川	雁来2号排水	0.64	—	0.64	—	—	—	0.64	—	
109	東	石狩川	雁来川	0.10	0.10	0.10	—	0.10	—	—	—	暗渠(全区間)
110	東	石狩川	雁来中央支線排水	1.02	1.02	1.02	—	1.02	—	—	—	暗渠(全区間)
111	東	石狩川	雁来第3排水	0.46	0.46	0.46	—	0.46	—	—	—	
113	東	石狩川	三角街道排水	2.70	2.70	2.70	—	2.70	—	—	—	暗渠(全区間)
114	東	石狩川	苗穂中通排水	0.50	0.50	0.50	—	0.50	—	—	—	暗渠(全区間)

別添3 河川別巡視調書

【その他の河川 調書】

番号	区	水系	河川名	河川延長(km)		巡視区域		巡視時期と延長(km)		巡視時期と延長(km)(調整区域)		備考
				総延長	暗渠	対象延長	除外延長	1回目	2回目	1回目	2回目	
235	手稲	新川	東濁排水	0.79	0.79	0.79	—	0.79	—	—	—	暗渠(全区間)
236	手稲	新川	星置排水	0.83	0.83	0.83	—	0.83	—	—	—	暗渠(全区間)
241	手稲	新川	右濁川	0.38	—	—	0.38	—	—	—	—	除外(砂防区間)
242	手稲	新川	手稲山口川	1.22	—	1.22	—	—	—	1.22	—	
243	手稲	新川	手稲土功川	0.43	—	0.43	—	0.43	—	—	—	
244	手稲	新川	前田川	1.36	0.65	1.36	—	1.36	—	—	—	暗渠(一部)
246	手稲	新川	稲積東排水	1.19	0.71	1.19	—	1.19	—	—	—	暗渠(一部)
248	手稲	新川	稲積西排水	1.23	1.09	1.23	—	1.23	—	—	—	暗渠(一部)
253	西	新川	中の川	1.57	—	—	1.57	—	—	—	—	除外(砂防区間)
254	手稲	新川	軽川	0.95	—	—	0.95	—	—	—	—	除外(山中)
255	手稲	新川	左軽川	0.59	0.09	—	0.59	—	—	—	—	除外(山中)
256	手稲	新川	炭鉱第1排水	1.33	1.33	1.33	—	1.33	—	—	—	暗渠(全区間)
257	手稲	新川	三樽別川	5.60	—	—	5.60	—	—	—	—	除外(砂防区間、山中)
258	手稲	新川	富丘川	0.99	0.03	—	0.99	—	—	—	—	除外(山中、高速)
259	手稲	新川	鉄道沿排水	0.19	0.19	0.19	—	0.19	—	—	—	暗渠(全区間)
260	手稲	新川	富丘排水	0.72	0.72	0.72	—	0.72	—	—	—	暗渠(全区間)
261	手稲	新川	上富岡第2排水	0.97	0.87	0.87	0.10	0.87	—	—	—	暗渠のみ
262	手稲	新川	無名川(手01)	0.14	—	—	0.14	—	—	—	—	除外(山中)
263	手稲	新川	無名川(手02)	0.20	—	—	0.20	—	—	—	—	除外(山中)
264	手稲	新川	上富岡第1排水	0.35	0.35	0.35	—	0.35	—	—	—	暗渠(全区間)
266	西	新川	宮の沢川	1.67	—	—	1.67	—	—	—	—	除外(砂防区間)
267	西	新川	上追分川	0.65	—	—	0.65	—	—	—	—	除外(山中)
268	西	新川	上追分第1排水	0.59	0.12	0.12	0.47	0.12	—	—	—	暗渠(市街化区域まで)
270	西	新川	西野川	0.12	—	0.12	—	—	—	0.12	—	
272	手稲	新川	北発寒幹線排水	1.90	1.90	1.90	—	1.90	—	—	—	暗渠(全区間)
273	西	新川	鉄道沿東排水	0.75	0.75	0.75	—	0.75	—	—	—	暗渠(全区間)
275	西	新川	鮭見川	1.29	1.29	1.29	—	1.29	—	—	—	暗渠(全区間)
276	西	新川	琴似発寒川	6.99	—	—	6.99	—	—	—	—	除外(山中)
277	西	新川	左股川	5.26	—	—	5.26	—	—	—	—	除外(砂防)
280	西	新川	小別沢第2排水	0.44	0.05	—	0.44	—	—	—	—	除外(山中)
281	西	新川	福井第4排水	0.90	0.30	0.30	0.60	—	—	0.30	—	暗渠のみ

別添3 河川別巡視調書

【その他の河川 調書】

番号	区	水系	河川名	河川延長(km)		巡視区域		巡視時期と延長(km)		巡視時期と延長(km)(調整区域)		備考
				総延長	暗渠	対象延長	除外延長	1回目	2回目	1回目	2回目	
283	中央	新川	西盤溪川	1.61	—	—	1.61	—	—	—	—	除外(山中、立入禁止)
284	中央	新川	無名川(中01)	0.77	—	—	0.77	—	—	—	—	除外(山中)
285	中央	新川	無名川(中02)	0.40	—	—	0.40	—	—	—	—	除外(山中)
286	西	新川	源八の沢川	1.48	—	—	1.48	—	—	—	—	除外(砂防区間、山中)
287	西	新川	無名川(西02)	0.27	—	—	0.27	—	—	—	—	除外(山中)
288	中央	新川	中の沢川	1.84	—	—	1.84	—	—	—	—	除外(山中)
289	中央	新川	無名川(中03)	1.53	—	—	1.53	—	—	—	—	除外(山中)
291	西	新川	福井第3排水	0.16	0.16	0.16	—	0.16	—	—	—	暗渠(全区間)
292	西	新川	平和第3排水	0.35	0.35	0.35	—	0.35	—	—	—	暗渠(全区間)
293	西	新川	平和排水	1.73	1.73	1.73	—	1.52	—	0.21	—	暗渠(全区間)
294	西	新川	平和第2排水	0.70	0.56	0.56	0.14	0.50	—	0.06	—	暗渠のみ
295	西	新川	平和第4排水	0.05	0.05	0.05	—	0.05	—	—	—	暗渠のみ
296	西	新川	平和第1排水	0.72	0.20	0.22	0.50	0.22	—	—	—	暗渠のみ(市街化区域のみ)
297	西	新川	発寒第一排水	0.07	—	0.07	—	0.07	—	—	—	
298	西	新川	永峰沢川	3.22	—	—	3.22	—	—	—	—	除外(砂防区間、山中)
299	西	新川	無名川(西03)	1.10	—	—	1.10	—	—	—	—	除外(砂防区間、山中)
300	西	新川	無名川(西04)	0.36	—	—	0.36	—	—	—	—	除外(山中)
302	西	新川	宮城沢川	0.30	—	—	0.30	—	—	—	—	除外(砂防区間、山中)
303	西	新川	無名川(西05)	0.24	—	—	0.24	—	—	—	—	除外(山中)
304	西	新川	無名川(西06)	1.39	—	—	1.39	—	—	—	—	除外(山中)
305	西	新川	無名川(西07)	0.94	—	—	0.94	—	—	—	—	除外(山中)
306	西	新川	無名川(西08)	0.88	—	—	0.88	—	—	—	—	除外(山中)
307	西	新川	無名川(西10)	1.76	—	—	1.76	—	—	—	—	除外(山中)
310	中央	新川	北三条川	2.13	1.91	1.91	0.22	1.91	—	—	—	暗渠のみ(開渠は神宮の敷地)
313	中央	新川	円山西町第2排水	0.50	0.45	0.45	0.05	0.45	—	—	—	暗渠のみ
314	中央	新川	円山川放水路	0.25	0.25	0.25	—	0.25	—	—	—	暗渠のみ
316	中央	新川	無名川(中04)	0.44	0.13	—	0.44	—	—	—	—	除外(私有地内)
317	中央	新川	旭山川	0.53	0.22	0.53	—	0.53	—	—	—	
318	中央	新川	琴似1号川	1.08	0.55	0.55	0.53	0.42	—	0.13	—	宮の森病院上流まで
320	中央	新川	大倉川	0.67	0.35	0.44	0.23	0.44	—	—	—	暗渠のみ 市街化区域界まで
323	中央	新川	琴似6号川	0.39	0.08	0.27	0.12	0.27	—	—	—	市街化区域界まで

別添3 河川別巡視調書

【その他の河川 調書】

番号	区	水系	河川名	河川延長(km)		巡視区域		巡視時期と延長(km)		巡視時期と延長(km)(調整区域)		備考
				総延長	暗渠	対象延長	除外延長	1回目	2回目	1回目	2回目	
324	中央	新川	琴似5号川	0.64	—	0.25	0.39	0.25		—		市街化区域界まで
325	中央	新川	琴似3号川	0.36	—	—	0.36	—		—		除外(山中)
329	中央	新川	宮の森排水	0.51	0.23	0.51	—	0.49		0.02		
330	中央	新川	伏見川	1	—	0.06	0.94	0.06		—		護岸部のみ
332	中央	新川	山元川	0.2	—	0.15	0.05	0.15		—		市街化区域界まで
333	中央	新川	北山鼻川	0.09	0.09	0.09	—	0.09		—		暗渠のみ 市街化区域界まで
334	手稲	星置川	星置川	7.51	—	—	7.51	—		—		除外(砂防区間、山中)
335	手稲	星置川	山口川	0.62	—	—	0.62	—		—		除外
336	手稲	星置川	無名川(手03)	0.45	0.45	—	0.45	—		—		除外(水路不明)
337	手稲	星置川	滝の沢川(金山)	4.88	—	—	4.88	—		—		除外(砂防区間、山中)
338	手稲	星置川	右滝の沢川	2.56	—	—	2.56	—		—		除外(山中)
339	手稲	星置川	右滝の沢一号川	0.60	—	—	0.60	—		—		除外(山中)
341	西	新川	鉄道沿西排水	—	—	—	—	—		—		除外(調査中)
342	西	新川	平和第4排水(東)	0.22	0.22	0.22	—	0.22		—		暗渠のみ
河川数 107 河川 延長 114.63 km				114.63	33.42	49.35	65.28	29.62	0.00	19.73		
巡視河川数 68 河川 延長 49.35 km								のべ巡視延長	29.62	のべ巡視延長	19.73	

別添4 雨水貯留池調書

番号	年度	名称	該当区	設置場所	貯留地面積 (m <sup>2</sup> )	管路・トラフ延長 (m)	放流河川	備考
1	S58	あいの里団地(雨水貯留事業)	北区	あいの里4条8丁目	99,800.00	—	(1)茨戸川	あいの里公園と兼用
5	S61	住友石炭手稲平和団地	西区	平和3条5丁目170-13	313.00	145.0	(普)平和排水	
15	S61	岩倉手稲星の里団地	手稲区	星置3条5丁目267-41	3,783.00	35.0	(準)山口運河	
22	H2	新琴似第3地区団地	北区	新琴似12条17丁目1150-18	2,510.00	23.0	(1)安春川	平成5年多目的利用開始(中止)
23	H2	新琴似第1地区団地	北区	新琴似7条17丁目764-1	5,677.00	739.0	(普)真久良排水	
24	H3	宮丘公園隣接第2団地	西区	西野5条9丁目290-332外5	1,619.00	201.0	(2)中の川	
26	H2	篠路土地区画整理団地	北区	篠路8条5丁目	—	35.0	(1)伏籠川支川排水	篠路みどり公園と兼用
28	H3	丘珠鉄工団地南土地区画整理団地	東区	北丘珠4条1丁目87	1,600.00	262.0	(普)丘珠学田排水	
29	H3	平和土地区画整理団地	西区	平和3条9丁目3-7	961.00	155.0	(普)平和排水	
30	H3	マルワホーム企画・東豊開発(中沼団地)	東区	中沼西3条2丁目117-614外	456.00	15.0	(普)モエレ第3支線排水	
32	H1	岩倉手稲星の里団地	手稲区	星置3条5丁目267	—	25.0	(準)山口運河	グラウンドと兼用
34	H4	モエレ土地区画整理団地(丘珠地区)	東区	北丘珠1条4丁目2-14	1,600.00	25.0	排水管(道路管理)	篠路新川へ
35	H4	モエレ土地区画整理団地(中沼地区)	東区	中沼西1条1丁目12-1	1,525.00	200.0	(1)モエレ沼	
38	H5	屯田東土地区画整理団地2号	北区	屯田10条3丁目4-2外1	4,658.00	143.0	(普)茨戸耕北排水	平成11年多目的利用開始
39	H5	屯田東土地区画整理団地3号	北区	屯田11条3丁目6-2	2,582.00	125.0	(準)茨戸耕北川	
40	H6	屯田東土地区画整理団地1号	北区	屯田7条3丁目9-1	5,852.00	98.0	(普)茨戸耕北排水	
41	H6	屯田東土地区画整理団地	北区	屯田9条2丁目884-1	4,300.00	151.0	(普)茨戸耕北排水	屯田ひがし公園と兼用
42	H6	新川西土地区画整理団地	北区	新川西1条4丁目1-2外4	5,286.00	114.0	(準)西新川	旧寒川支線排水河道貯留
43	H6	スプリングス星観	手稲区	星置3条9丁目206-129	9,196.00	40.0	(2)星置川	R7名称変更
44	H6	福井三共不動産団地	西区	福井10丁目371-73外1	976.00	15.0	公共下水道	
57	H8	東区東部土地区画整理団地	東区	東苗穂12条1丁目9	3,500.00	117.0	(1)苗穂川	
58	H8	拓北土地区画整理団地1号	北区	篠路町拓北114-1	1,480.00	11.0	(普)南1線排水	
59	H8	拓北土地区画整理団地2号	北区	篠路町拓北40-13	1,350.00	68.0	(普)第1排水	
60	H9	新川土地区画整理団地	北区	新川西1条1丁目4	8,508.00	75.0	(準)西新川	平成10年多目的利用開始
61	H9	新川工業団地	北区	新川西2条1丁目662-19	3,612.00	297.0	(準)西新川	
62	H9	屯田中部土地区画整理団地C	北区	屯田8条12丁目	4,600.00	138.0	(1)安春川	平成10年多目的利用開始
68	H10	住友石炭東苗穂団地	東区	東苗穂14条1丁目1009-97	4,582.00	10.0	(1)苗穂川	平成11年3月権利譲渡事務完了

## 別添4 雨水貯留池調書

番号	年度	名称	該当区	設置場所	貯留地面積 (m <sup>2</sup> )	管路・トラフ延長 (m)	放流河川	備考
69	H10	拓北小東地区団地	北区	篠路町拓北82-13	576.00	13.0	公共下水道	R7名称変更
71-1	H10	篠路地区住宅団地(A)	北区	篠路4条10丁目161-6外4	4,170.00	27.0	(普)伏籠古川	篠路ハルニレ公園と兼用
71-2	H10	篠路地区住宅団地(B)	北区	篠路3条10丁目139-3外	4,792.93	—	(普)伏籠古川	五戸の森緑地と兼用
78	H11	西野922-10地区	西区	西野11条9丁目	1,763.56	40.0	公共下水道	R7名称変更
80	H12	屯田中部土地区画整理団地B	北区	屯田9条9丁目	9,418.00	56.0	(準)屯田川	開発面積はNo62に含む 平成13年度多目的利用開始 R7名称変更
93	H12	手稲山口465(岩倉大規模開発)	手稲区	手稲山口465-1外	3,901.00	24.0	(2)濁川	地区計画導入・大規模開発 R7名称変更
94	H13	新琴似1条12丁目新琴似地区	北区	新琴似1条13丁目	1,201.00	6.0	公共下水道	地区計画導入・大規模開発 R7名称変更
97	H14	新琴似1条12丁目新川地区	北	新川6条13丁目	1,201.00	6.0	公共下水道	地区計画導入・大規模開発 R7名称変更
108	H10	屯田中部土地区画整理団地A	北区	屯田9条5丁目	4,335.00	49.0	(準)東屯田川	平成15年度多目的利用開始 R7名称変更
112	H15	新琴似2条7丁目	北区	新琴似2条7丁目67番地1	1,142.00	106.0	公共下水道拡充管	R7名称変更
143	H17	宮の森4条12丁目	中央区	宮の森4条12丁目	47.34	11.0	(普)大倉川	R7名称変更
158	H19	王子ガーデン東苗穂苗穂川流域	東区	東苗穂15条1丁目1014番地1	541.00	41.0	(1)苗穂川	R7名称変更
159	H19	王子ガーデン東苗穂三角街道排水流域	東区	東苗穂15条2丁目1013番地1	1,583.00	6.0	(普)三角街道排水	R7名称変更
166	H19	手稲曙西土地区画整理団地1号	手稲区	曙12条2丁目	4,891.00	15.0	(普)手稲山口川	R7名称変更
167	H19	手稲曙西土地区画整理団地2号	手稲区	明日風5丁目	3,940.00	10.0	(2)東濁川	R7名称変更
168	H19	手稲山口土地区画整理団地1号	手稲区	明日風4丁目	2,664.00	12.0	(2)東濁川	R7名称変更
169	H19	手稲山口土地区画整理団地2号	手稲区	明日風2丁目	4,363.00	10.0	(2)東濁川	R7名称変更
170	H19	手稲山口土地区画整理団地3号	手稲区	明日風2丁目	2,370.00	11.0	(2)東濁川	R7名称変更
183	H22	南あいの里土地区画整理団地1号	北区	南あいの里3丁目	4,205.01	9.0	(1)篠路拓北川	R7名称変更
184	H22	南あいの里土地区画整理団地2号	北区	南あいの里5丁目	4,765.46	9.0	(1)篠路拓北川	R7名称変更
185	H22	南あいの里土地区画整理団地3号	北区	南あいの里7丁目	4,215.39	144.0	(普)第4排水	R7名称変更
199	H24	クールタウンほしが丘1工区	手稲区	星置3条1丁目175-13	3,044.57	6.0	公共下水道	R7名称変更
203	H20	東雁来第2土地区画整理団地2号	東区	東雁来11条3丁目3-2	13,036.00	14.5	(1)雁来川	R7名称変更
204	H25	東雁来第2土地区画整理団地1号	東区	東雁来8条3丁目1-3、1-4	20,092.00	13.5	(1)雁来川	R7名称変更

別添4 雨水貯留池調書

番号	年度	名称	該当区	設置場所	貯留地面積 (m <sup>2</sup> )	管路・トラフ延長 (m)	放流河川	備考
215	H27	クールタウンほしが丘2工区	手稲区	手稲山口454-8	2,632.02	8.0	(2)濁川	R7名称変更
222	H29	東雁来第2土地区画整理団地3号	東区	東雁来13条3丁目1-2	9,406.81	14.5	(1)雁来川	R7名称変更
231	R1	前田7条11丁目	手稲区	前田7条11丁目383-66	992.33	17.0	公共下水道	R7名称変更
232	R1	グリーンタウン東茨戸(A)	北区	東茨戸2条1丁目181-65	1,245.50	57.0	公共下水道	R7名称変更
233	R1	グリーンタウン東茨戸(B)	北区	東茨戸2条1丁目181-93	905.50	12.0	公共下水道	R7名称変更
237	R3	グリーンタウン東茨戸(C)	北区	東茨戸2条1丁目169番40	1,034.95	19.0	公共下水道	R7名称変更
238	R4	ココアスタウン(A)	北区	東茨戸3条1丁目88-61、88-2	857.83	35.0	(準)篠路川	R7名称変更
243	R5	ココアスタウン(B)	北区	東茨戸4条1丁目175-223	1,082.02	136.0	(準)篠路川	R7名称変更

貯留池 59カ所 管路・トラフ延長 4.199 m

別添5 その他公有財産調書

番号	該当区	所在地	地番	面積(m2)	近接河川	隣接所有地	備考
1	北	西茨戸	18 - 14	290.18	準用河川 茨戸耕北川		
2	北	屯田町	1052 - 12	31.35	一級河川(9-5) 屯田川		
3	北	屯田町	1051 - 5	62.31	一級河川(9-5) 屯田川		
4	北	篠路町拓北	37 - 52ほか	74.19	一級河川(9-5) 篠路拓北川	37-53, 37-51	
5	北	篠路町拓北	40 - 40ほか	294.9	一級河川(9-5) 篠路拓北川	40-41, 40-42	
6	北	篠路町拓北	40 - 18	81.48	一級河川(9-5) 篠路拓北川		
7	北	新川西1条2丁目	613 - 4ほか	676.72	準用河川 西新川	613-1	
8	北	新川西1条1丁目	612 - 1	375.18	準用河川 西新川		
9	北	篠路町福移	261 - 3	93.15	準用河川 下福移川		
10	北	篠路町拓北	40 - 1077	308	一級河川(9-5) 篠路拓北川		
11	中央	宮の森1条15丁目	1286 - 1ほか	50.49	準用河川 琴似川	1286-3	
12	中央	宮の森2条14丁目	901ほか	59.34	準用河川 琴似川	902, 903	
13	中央	宮の森2条14丁目	905	2.49	準用河川 琴似川		
14	手稲	西宮の沢3条1丁目	129 - 10ほか	327.81	準用河川 追分川	130-14, 131-13, 132-2, 133-15, 133-16, 137-5, 137-6, 137-165, 137-167, 137-168, 137-169	
15	手稲	西宮の沢3条1丁目	134 - 20ほか	270.67	準用河川 追分川	135-9, 136-11	
16	手稲	西宮の沢4条1丁目	139 - 16	101.22	準用河川 追分川		
17	手稲	手稲山口	295 - 11	1453.09	二級河川(16-3) 東濁川		
18	手稲	手稲山口	295 - 6ほか	9380.72	二級河川(16-3) 東濁川	339-2, 340-3, 341-4, 341-3, 342-18, 296-1, 297, 294-1	
19	手稲	曙3条3丁目	538 - 1ほか	928.7	二級河川(16-3) 稲積川	538-14, 538-16, 538-42	
20	手稲	新発寒7条11丁目	1164 - 175ほか	187.29	準用河川 新発寒桜川	1164-373, 1164-436, 1164-443, 164-438	

## 別添5 その他公有財産調書

番号	該当区	所在地	地番	面積(m2)	近接河川	隣接所有地	備考
21	手稲	新発寒7条1丁目	1164 - 172ほか	113.72	準用河川 新発寒桜川	1164-173, 1164-472, 1164-474, 1164-487	
22	手稲	新発寒7条1丁目	1164 - 174ほか	88.66	準用河川 新発寒桜川	1164-433, 1164-435	
23	手稲	手稲前田	2022	540.88	準用河川 発寒古川		
24	手稲	手稲前田	2025	208.41	準用河川 発寒古川		
25	手稲	西宮の沢2条1丁目	4 - 14	378.34	準用河川 追分川		
26	西	八軒2条東5丁目	752	224.48	なし		
27	西	宮の沢2条3丁目	386 - 1	1043	二級河川 中の川		
28	西	西野5条8丁目	270 - 7	109.2	二級河川(16-3) 西野川		
29	西	西野3条9丁目	126 - 111	27.23	二級河川(16-3) 中の川		
30	西	宮の沢1条5丁目	143 - 23	206.93	準用河川 追分川		
31	西	宮の沢1条5丁目	143 - 25	113.38	準用河川 追分川		
32	西	平和2条3丁目	75 - 1ほか	402.84	なし	75-10	
33	西	西野10条8丁目	909 - 2	44.03	二級河川(16-3) 西野川		
34	西	宮の沢2条5丁目	488	1588.97	二級河川 中の川		
35	西	発寒17条4丁目	941 - 2内	825	普通河川 稲荷街道西排水		
36	東	栄町	900 - 11	7.61	準用河川 丘珠川		
37	東	丘珠町	743 - 29	192.63	準用河川 赤坊川		
38	東	丘珠町	743 - 13	42.61	準用河川 赤坊川		
39	東	丘珠町	743 - 23	106.74	準用河川 赤坊川		
40	東	丘珠町	743 - 4ほか	333.4	準用河川 赤坊川	743-5, 744-9, 744-10	
41	東	東雁来3条1丁目	501 - 81ほか	47.94	なし	501-83, 501-26	
42	東	中沼町	34 - 749	58.17	準用河川 中沼中央川		
43	東	中沼4条2丁目	34 - 507ほか	278.29	準用河川 中沼中央川	34-510	
44	東	北49条東6丁目	831 - 8ほか	106.88	なし	831-11	

別添5 その他公有財産調書

番号	該当区	所在地	地番	面積(m2)	近接河川	隣接所有地	備考
45	東	北49条東8丁目	832-7ほか	753.45	なし	832-8, 832-9, 832-10, 832-11, 832-12, 836-2	
46	東	東苗穂町	626-51	0.89	一級河川(9-5) 苗穂川		
47	東	栄町	910-11	18.31	準用河川 丘珠川		
48	東	丘珠町	729-228ほか	889.11	普通河川 赤坊川支線排水	729-229, 729-230, 729-231	
49	東	丘珠町	729-254ほか	1146.32	普通河川 赤坊川支線排水	729-255, 729-256, 729-257, 729-258, 729-259, 729-283, 729-286	
50	東	東雁来6条3丁目	89-11	608.24	一級河川(9-5) 雁来川		
51	東	北39条東21丁目	521-2	171.62	なし		
52	東	中沼町	113-1044	73.61	一級河川(9-5) モエレ中野川		
53	東	中沼町	113-1046	230.61	一級河川(9-5) モエレ中野川		
54	東	中沼町	113-472ほか	791.08	普通河川 モエレ第三支線排水	113-473, 113-474, 113-475, 113-476, 113-477, 113-478, 113-479, 113-480	
55	東	東雁来5条1丁目	90-22	343.77	一級河川(9-5) 雁来川		
56	東	東雁来5条1丁目	90-49ほか	482.66	一級河川(9-5) 雁来川	90-51, 90-21	
57	東	東雁来4条1丁目	62-34	7.35	一級河川(9-5) 雁来川		
58	東	東雁来4条1丁目	76-25	380.86	一級河川(9-5) 雁来川		
59	東	東雁来4条1丁目	76-26	366.68	一級河川(9-5) 雁来川		
60	東	中沼町	127-386	92.62	一級河川(9-5) モエレ中野川		
61	東	中沼町	127-387ほか	246.2	一級河川(9-5) モエレ中野川	127-482	
62	東	東雁来5条1丁目	90-38	13.02	一級河川(9-5) 雁来川		
63	手稲	新発寒4条6丁目	1143-6	179.83	二級河川(16-3) 旧中の川		
64	手稲	前田10条10丁目	106-6	2845	二級河川 旧軽川		旧軽川排水機場敷地

別添5 その他公有財産調書

番号	該当区	所在地	地番	面積(m2)	近接河川	隣接所有地	備考
65	中央	南7条西25丁目	8-1ほか	470.32	なし	8-3	サクシュ琴似川調整池敷地
66	中央	界川1丁目	495-14	244.45	二級河川(16-3) 界川		
67	東	丘珠町	250-7	141.08	準用河川 伏籠川		
68	東	丘珠町	252-10ほか	5686.04	準用河川 伏籠川	252-11, 252-12, 244-5, 245-3, 246-3, 247-3, 248-3, 249-2	
69	東	丘珠町	171-18ほか	3200.91	準用河川 丘珠5号川	171-19, 171-20, 177-7	
70	東	丘珠町	167-19ほか	2234.89	準用河川 伏籠川	167-21, 168-5	

その他公有財産 70カ所