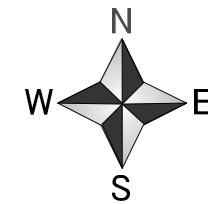
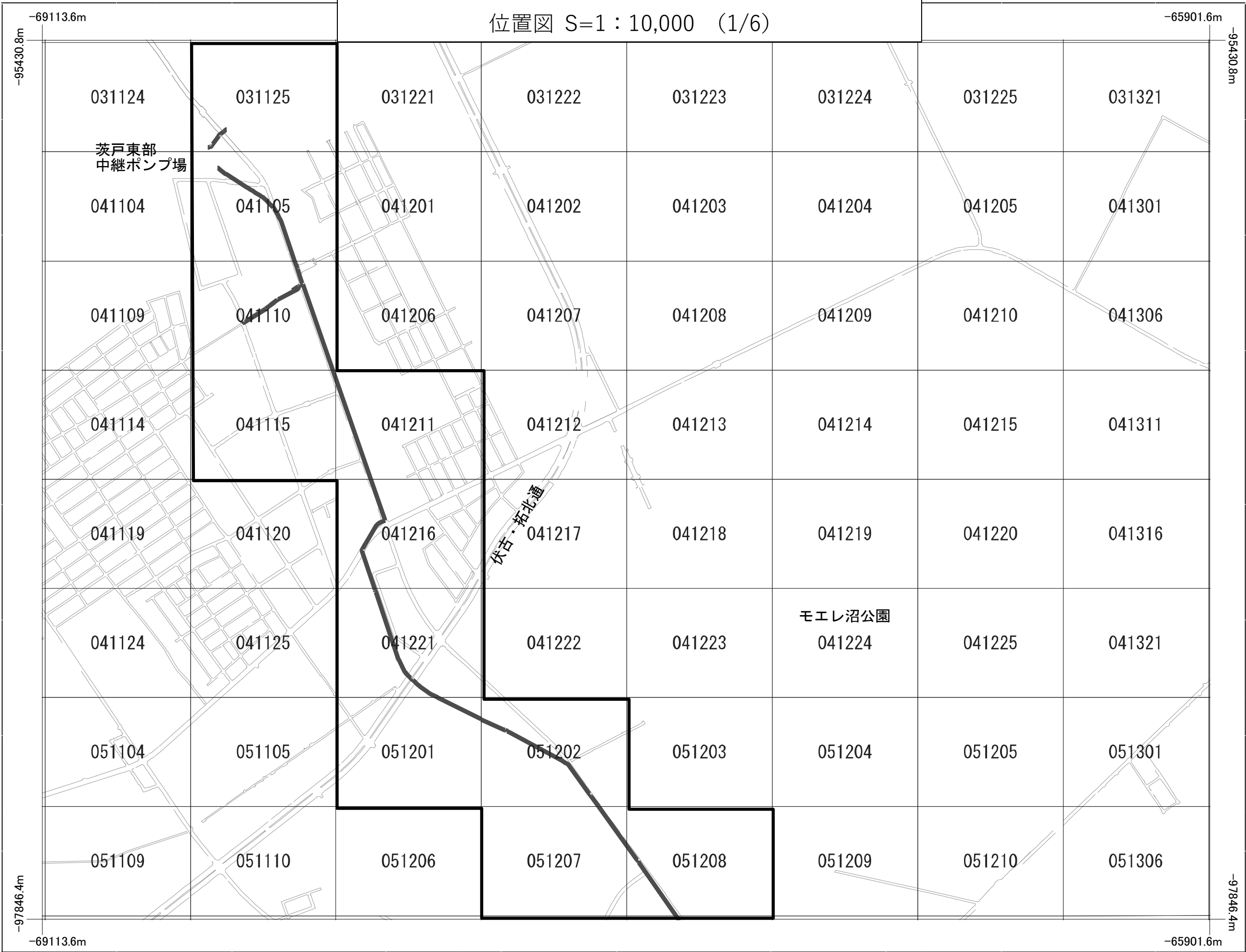



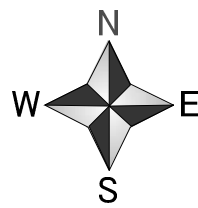
黄金通線（北丘珠5条3丁目）ほか大口径管調査業務

位置図 S=1：10,000 （1/6）




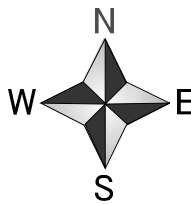
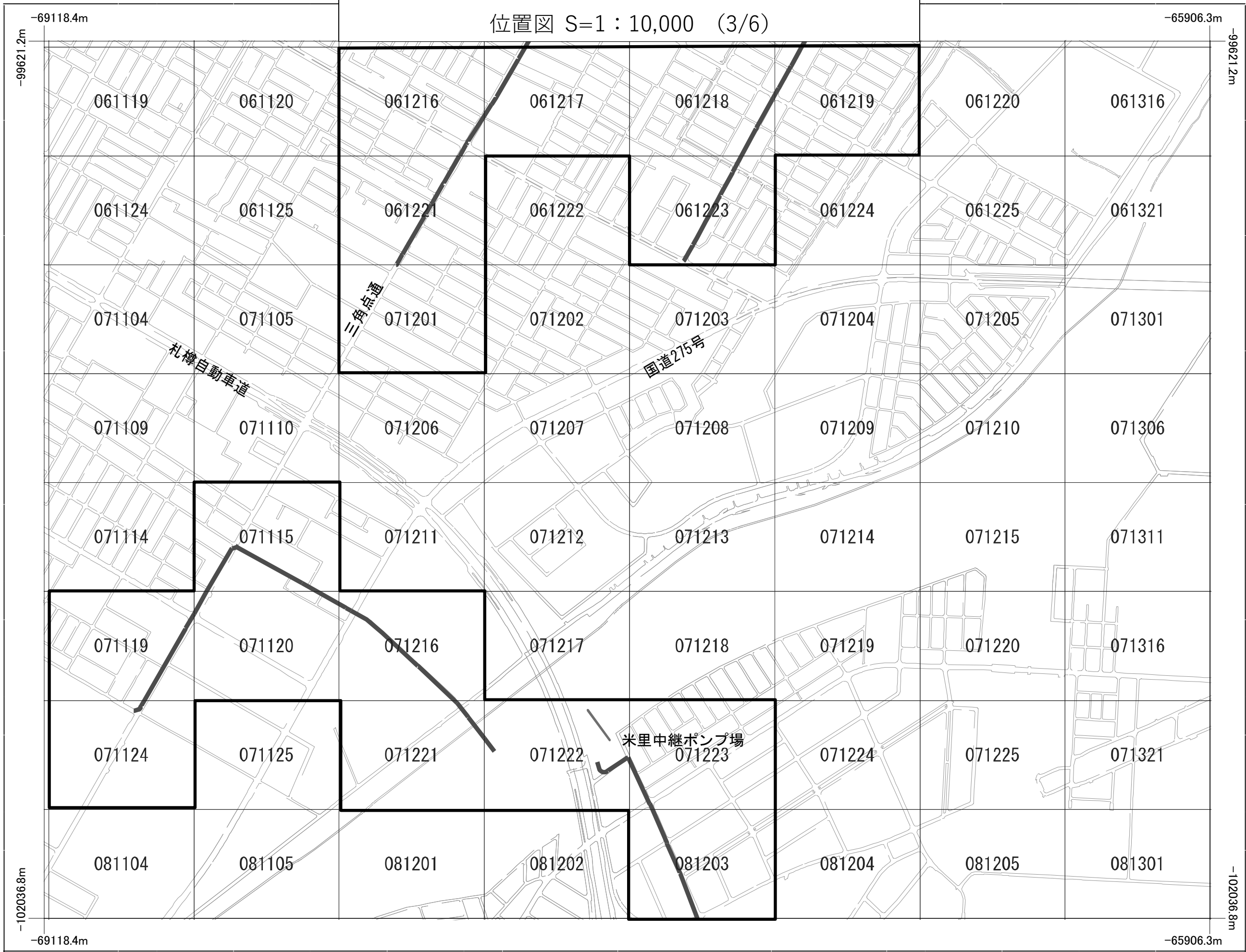
黄金通線（北丘珠5条3丁目）ほか大口徑管調査業務

位置図 S=1：10,000 （2/6）




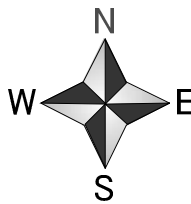
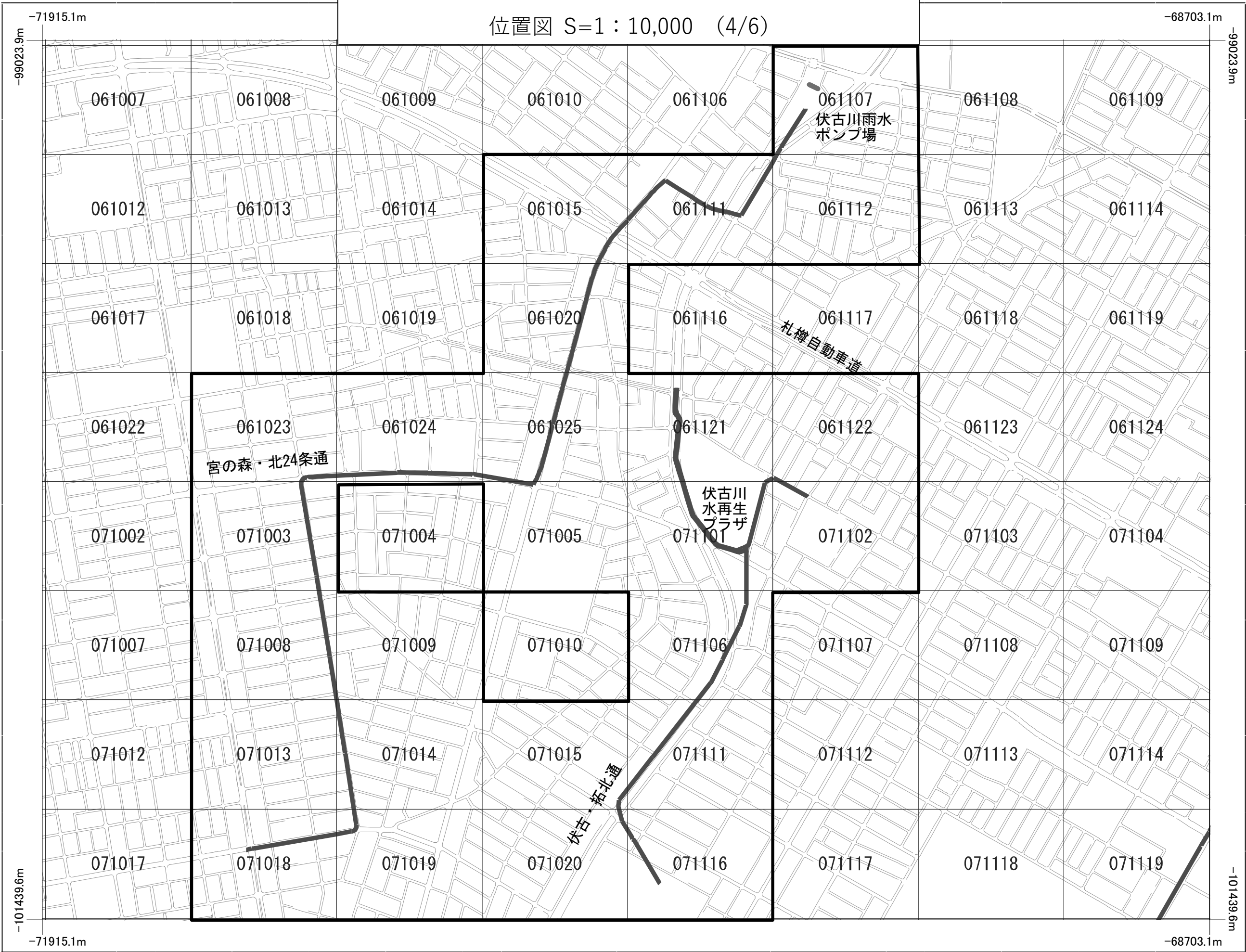
黄金通線（北丘珠5条3丁目）ほか大口径管調査業務

位置図 S=1：10,000 （3/6）



黄金通線（北丘珠5条3丁目）ほか大口徑管調査業務

位置図 S=1：10,000 （4/6）



黄金通線（北丘珠5条3丁目）ほか大口径管調査業務

位置図 S=1：10,000 （5/6）

