


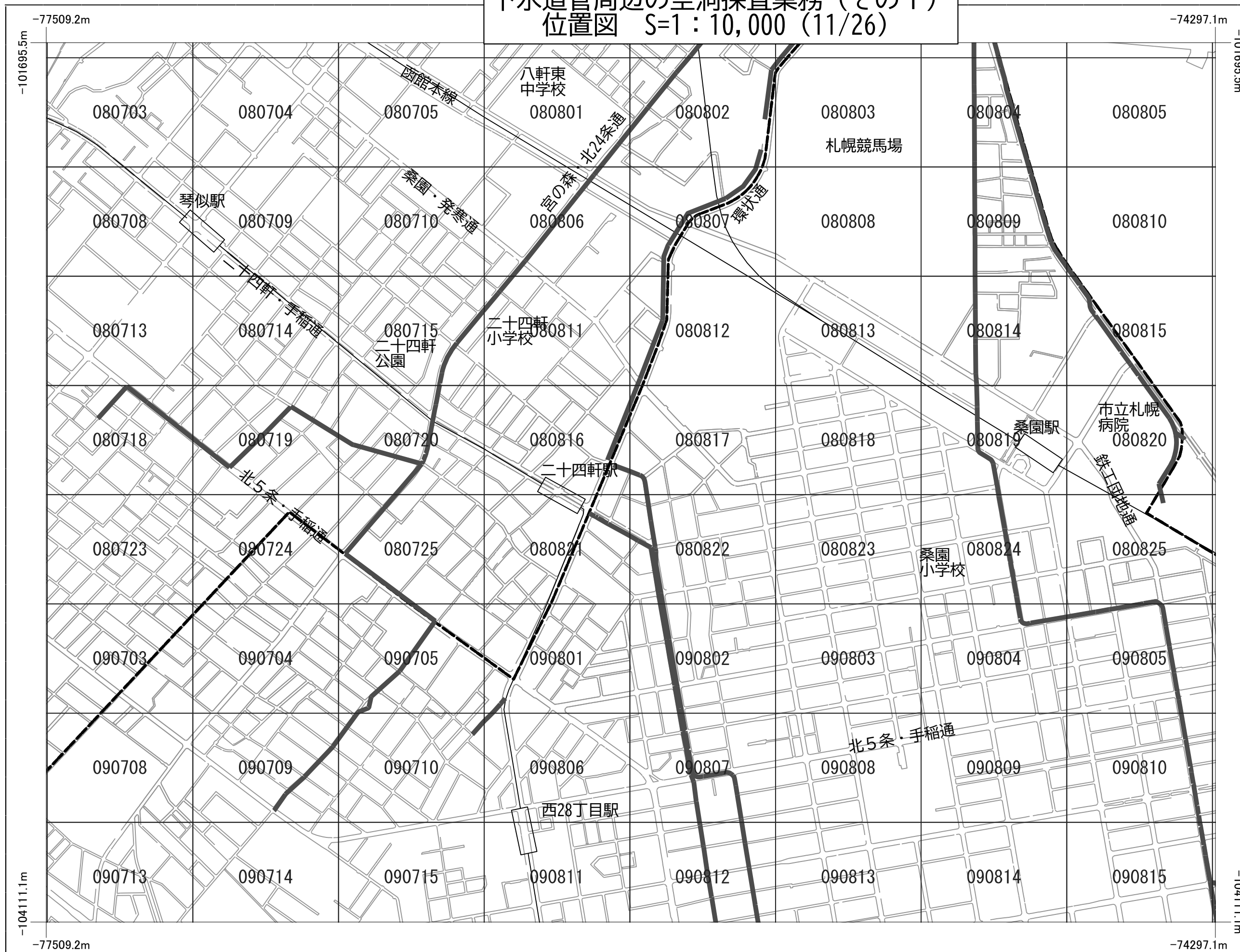
下水道管周辺の空洞探査業務（その1）
位置図 S=1：10,000（10/26）

070802



下水道管周辺の空洞探査業務（その1）
位置図 S=1：10,000（11/26）



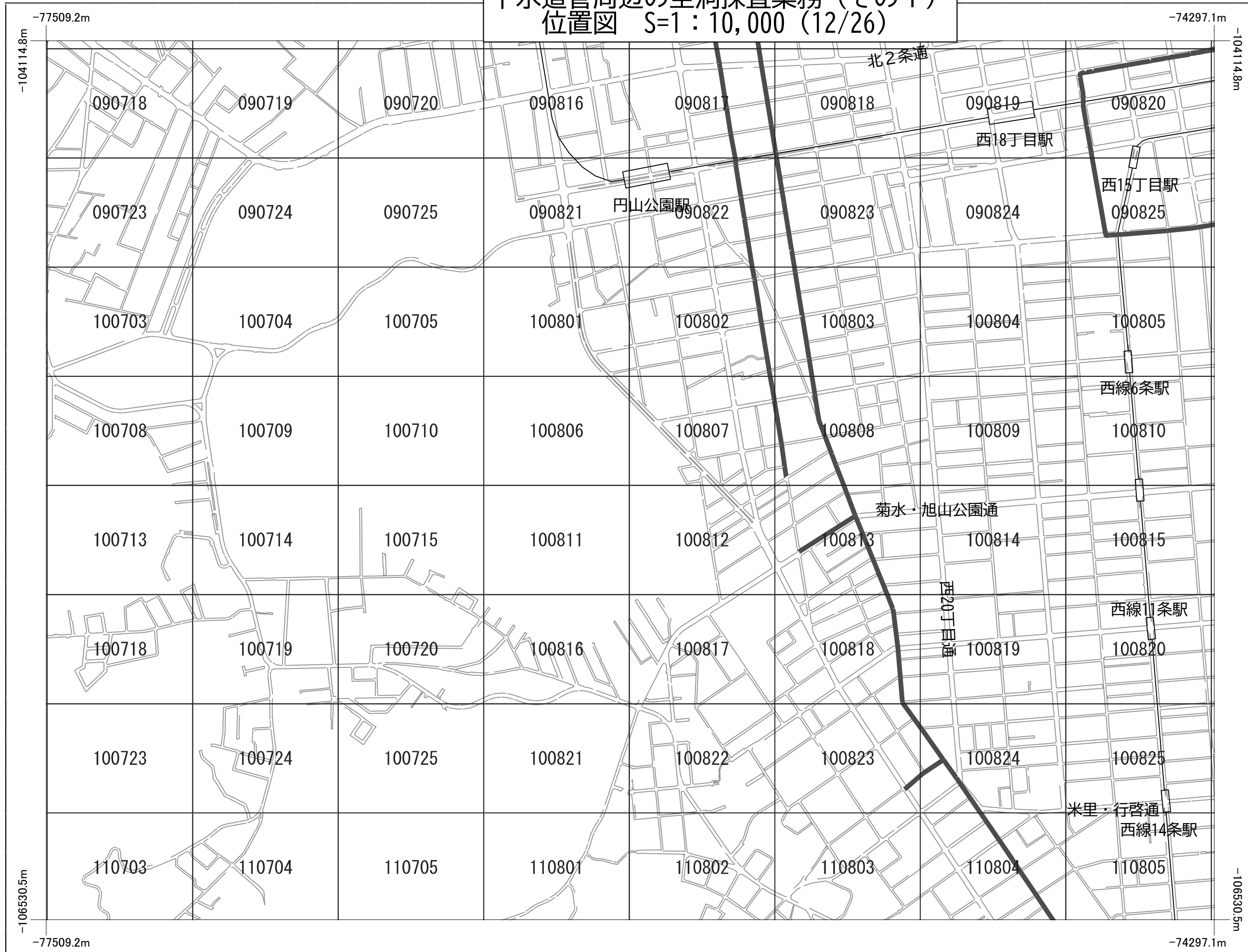
080817



0 1:10000 700m

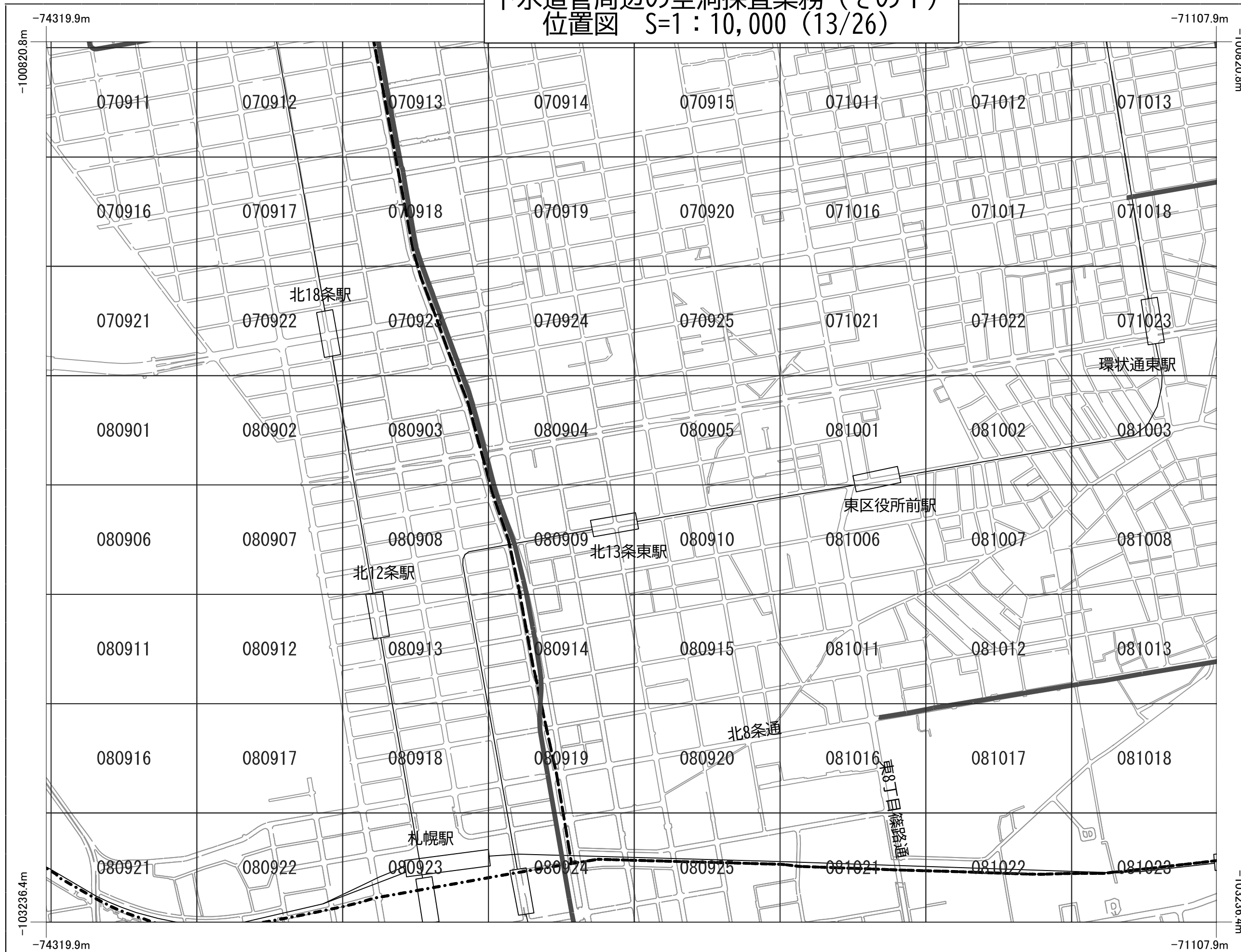
下水道管周辺の空洞探査業務（その1）
位置図 S=1：10,000（12/26）

100807



下水道管周辺の空洞探査業務（その1）
位置図 S=1：10,000（13/26）


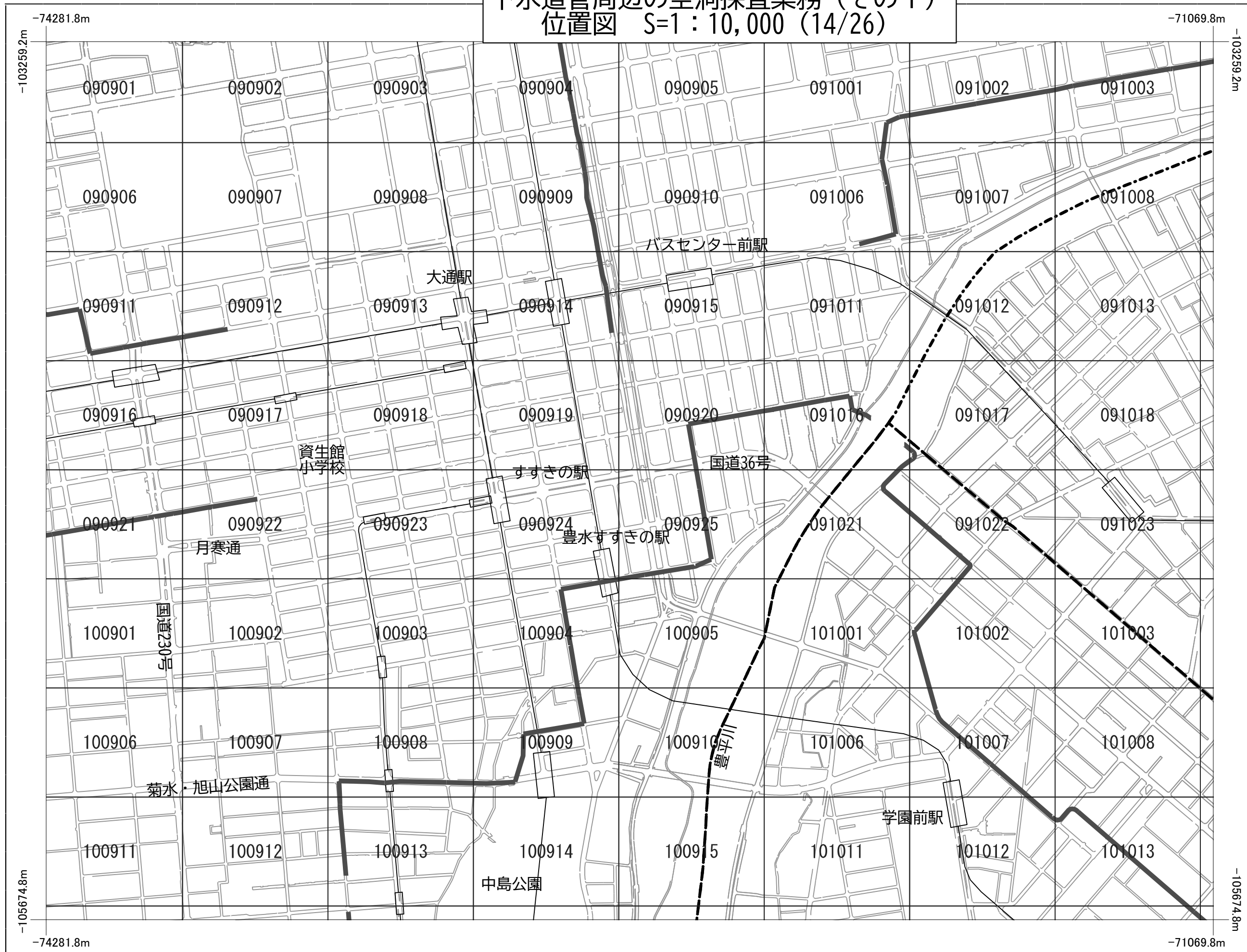
080904



0 1:10000 700m

下水道管周辺の空洞探査業務（その1）
位置図 S=1：10,000（14/26）


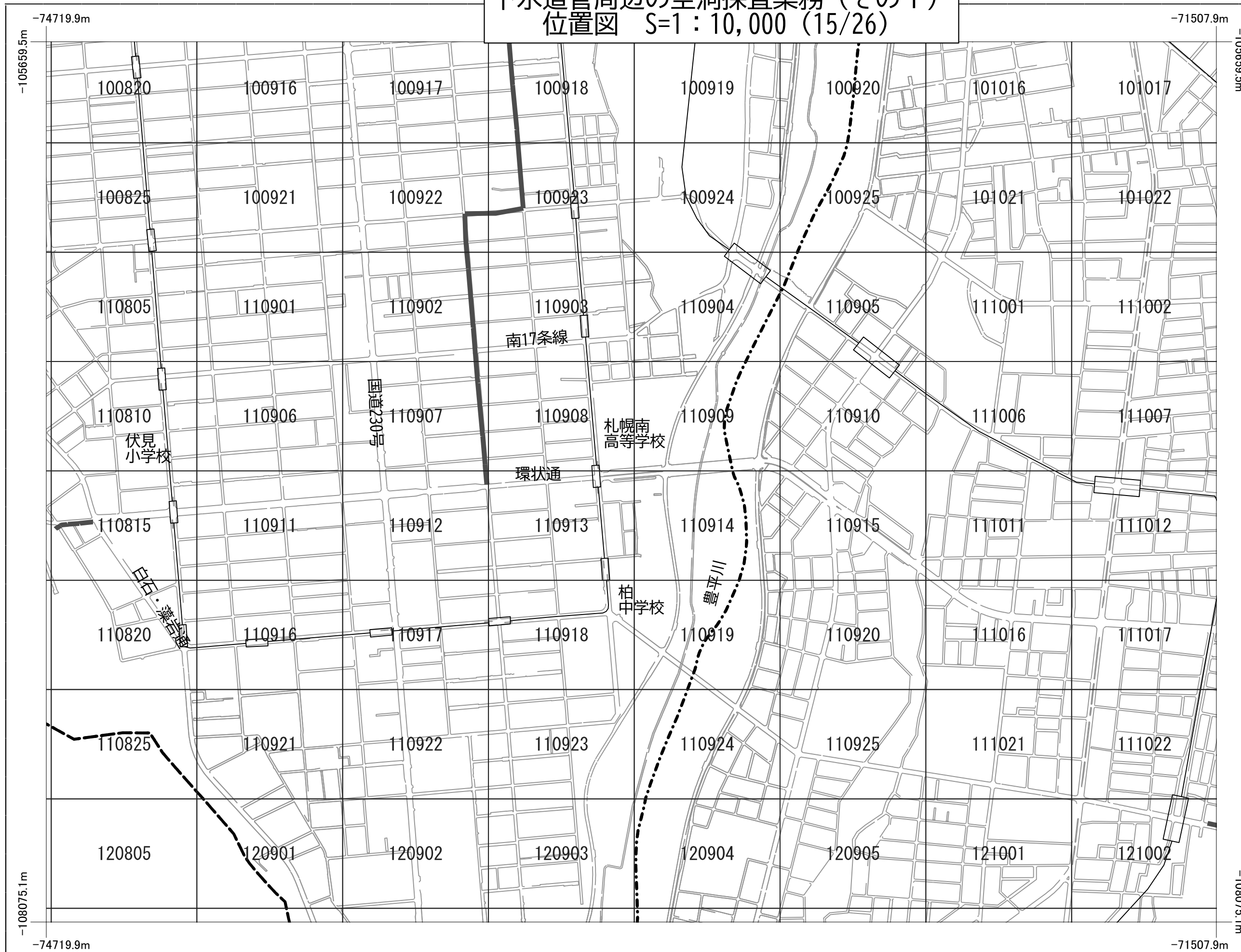
090925



0 1:10000 700m


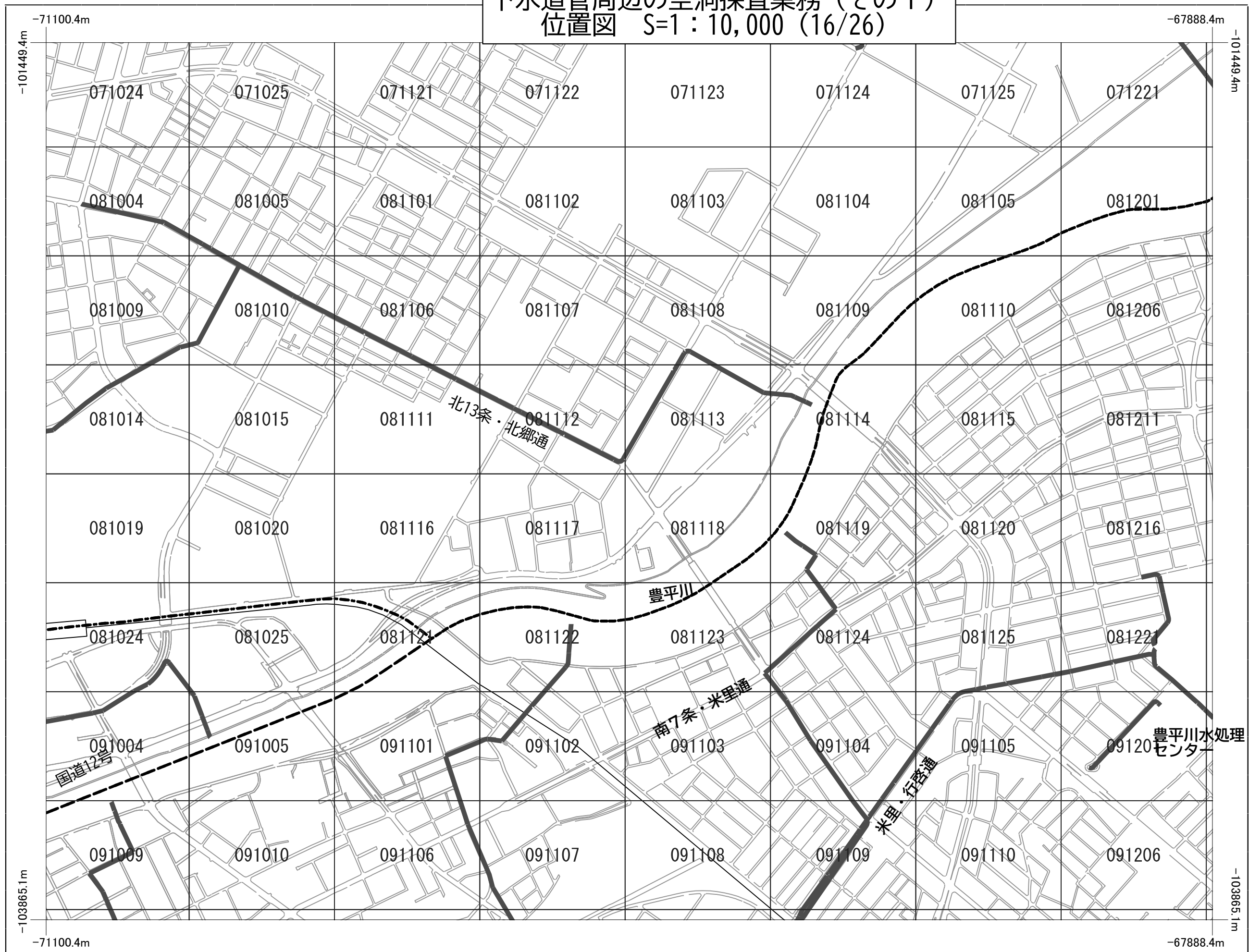
下水道管周辺の空洞探査業務（その1）
位置図 S=1：10,000（15/26）

110913




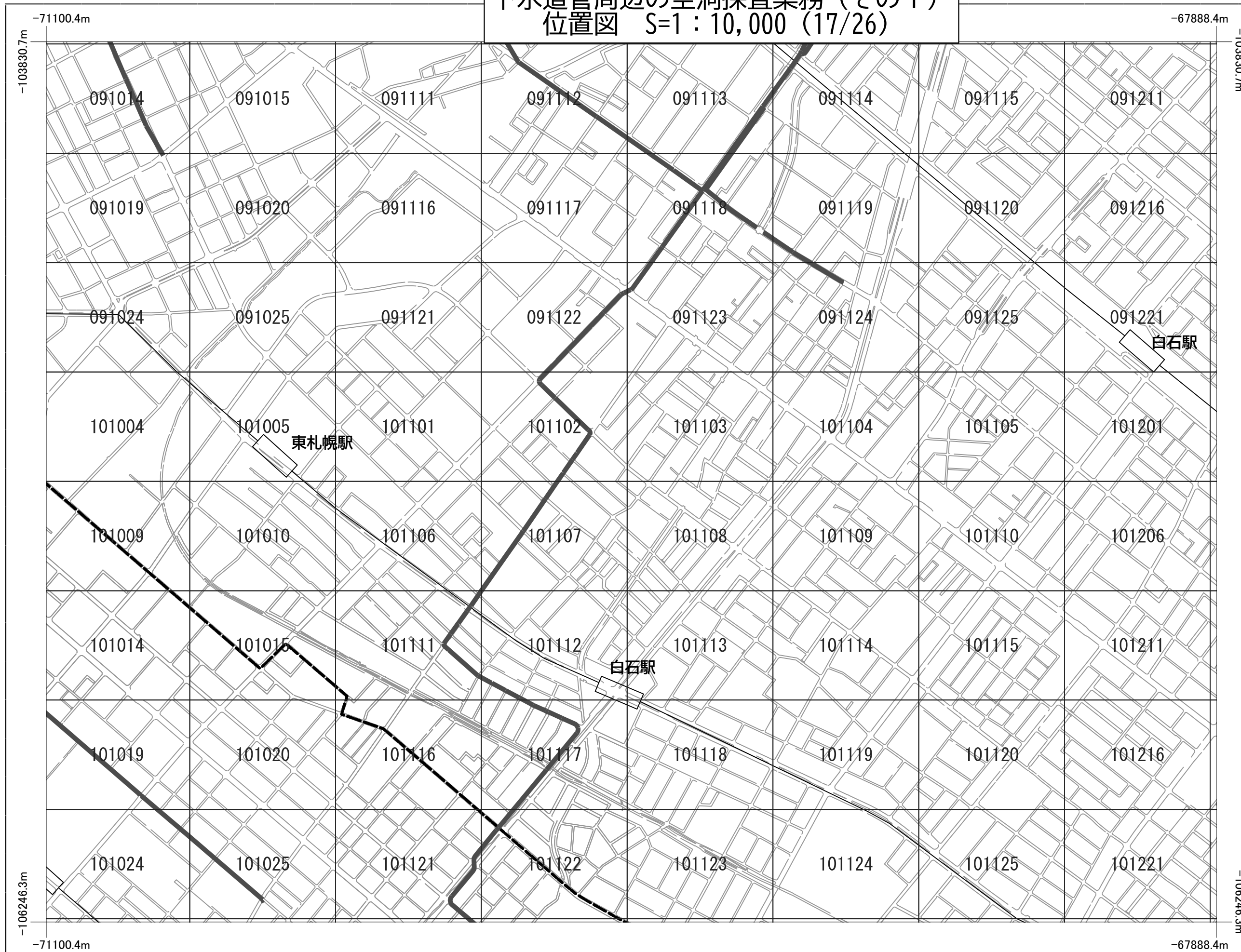
下水道管周辺の空洞探査業務（その1）
位置図 S=1：10,000（16/26）

081118



下水道管周辺の空洞探査業務（その1）
位置図 S=1：10,000（17/26）

101108



下水道管周辺の空洞探査業務（その1）
位置図 S=1：10,000（18/26）

111121

