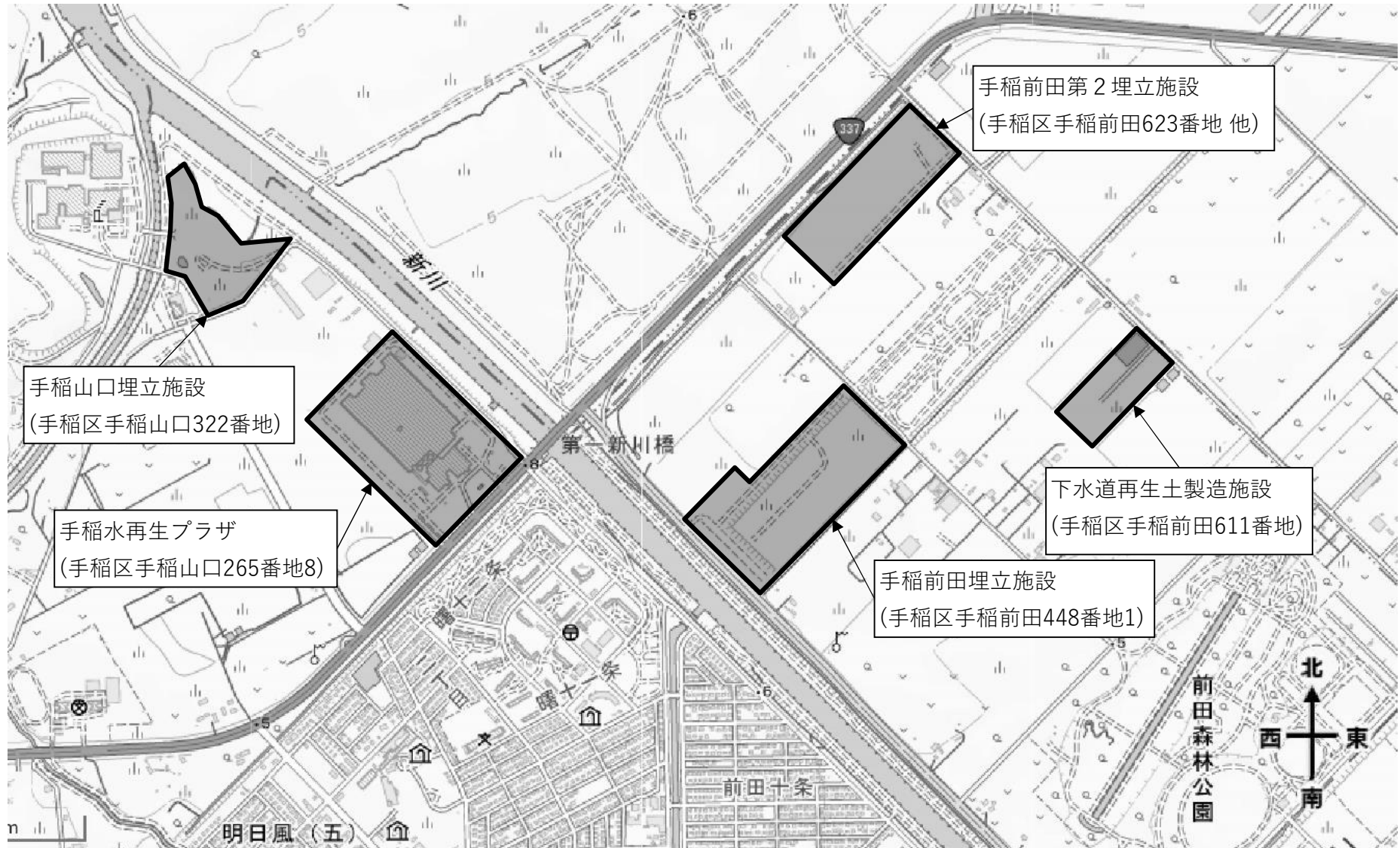
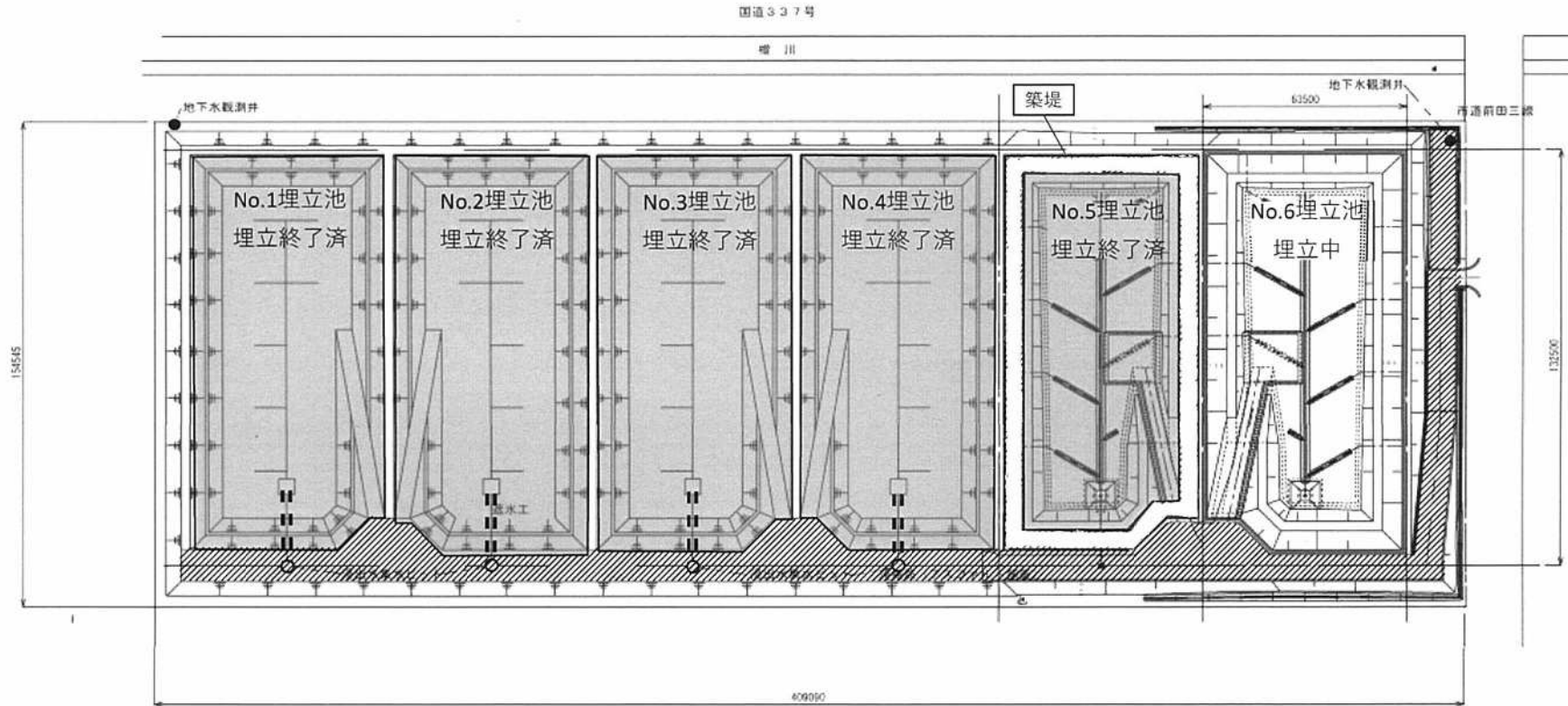


業務対象施設位置図



地理院地図(電子国土web)を加工して作成

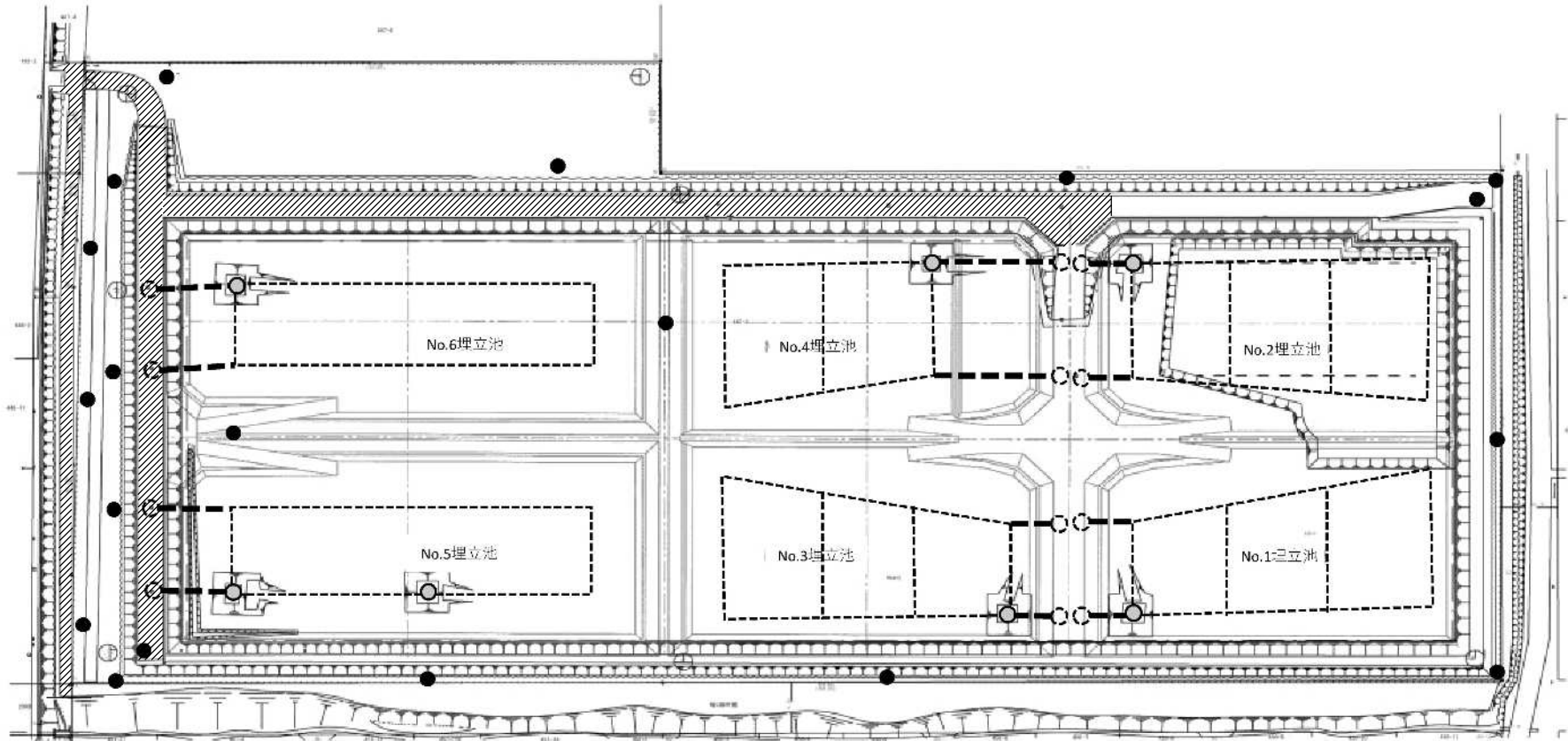
手稻前田第2埋立施設概要図



- 地下水観測井
- 浸出水汲み上げ用ピット
- ====: 浸出水排水管

 : 除雪箇所

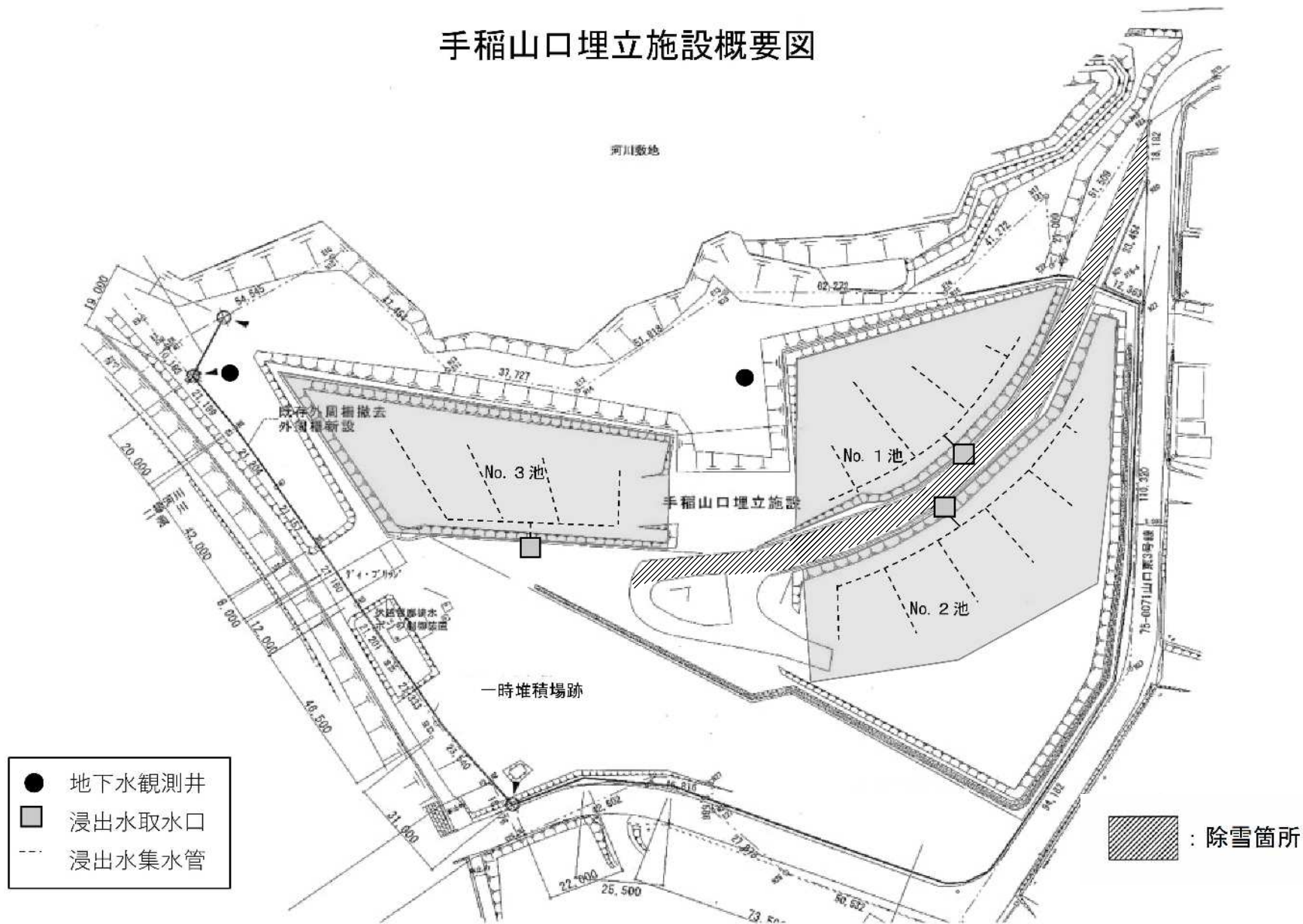
手稻前田埋立施設概要図



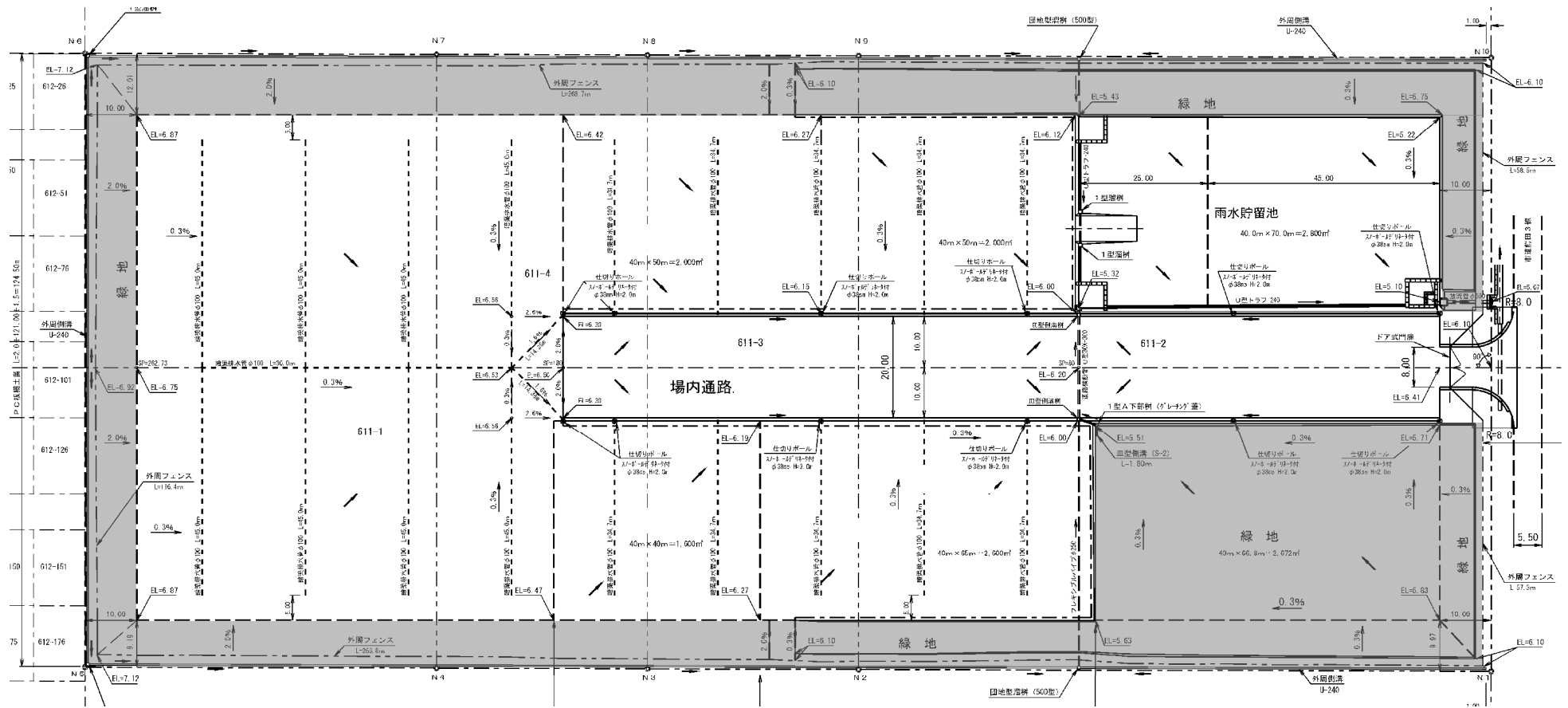
- 地下水観測井
- - - 浸出水排水管
- 浸出水排水管MH
- - - 浸出水集水管
- 浸出水集水ピットMH

▨ : 除雪箇所

手稻山口埋立施設概要図



下水道再生土製造施設概要図

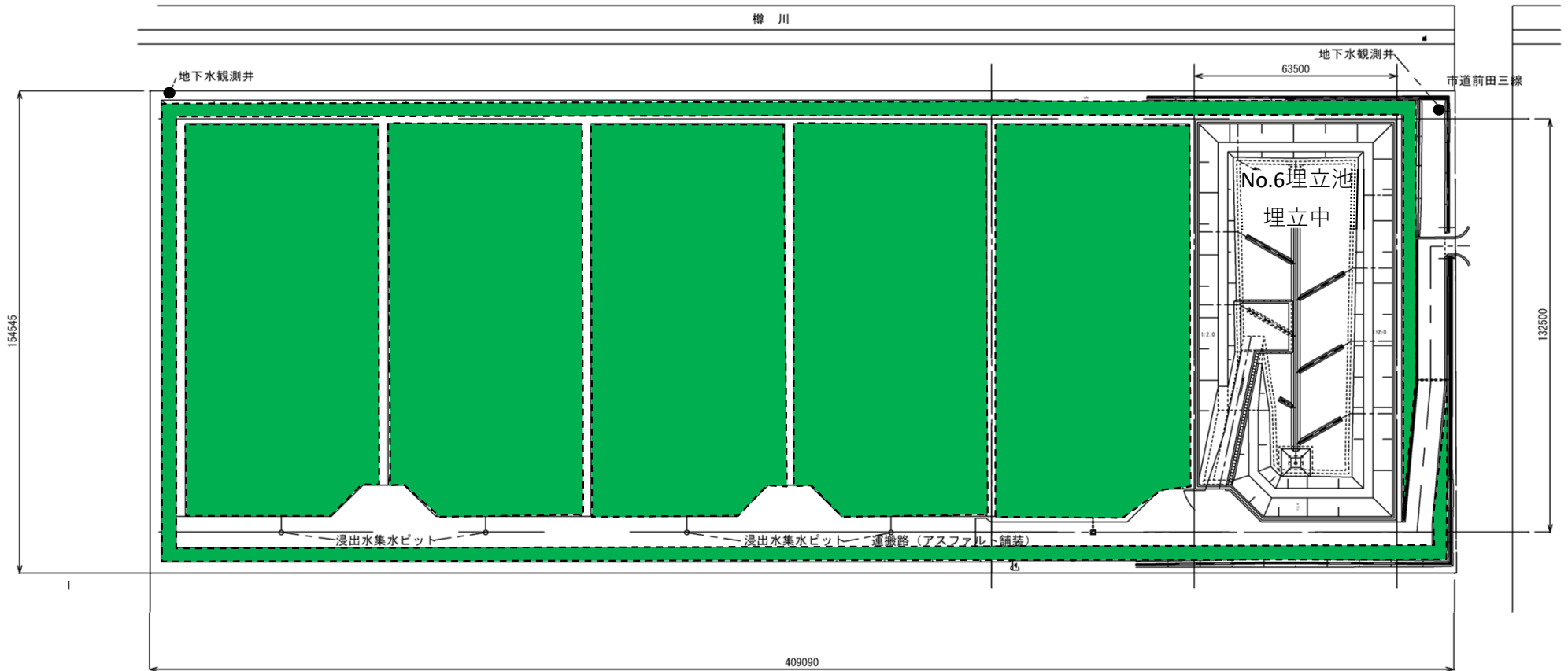


：緑地帯

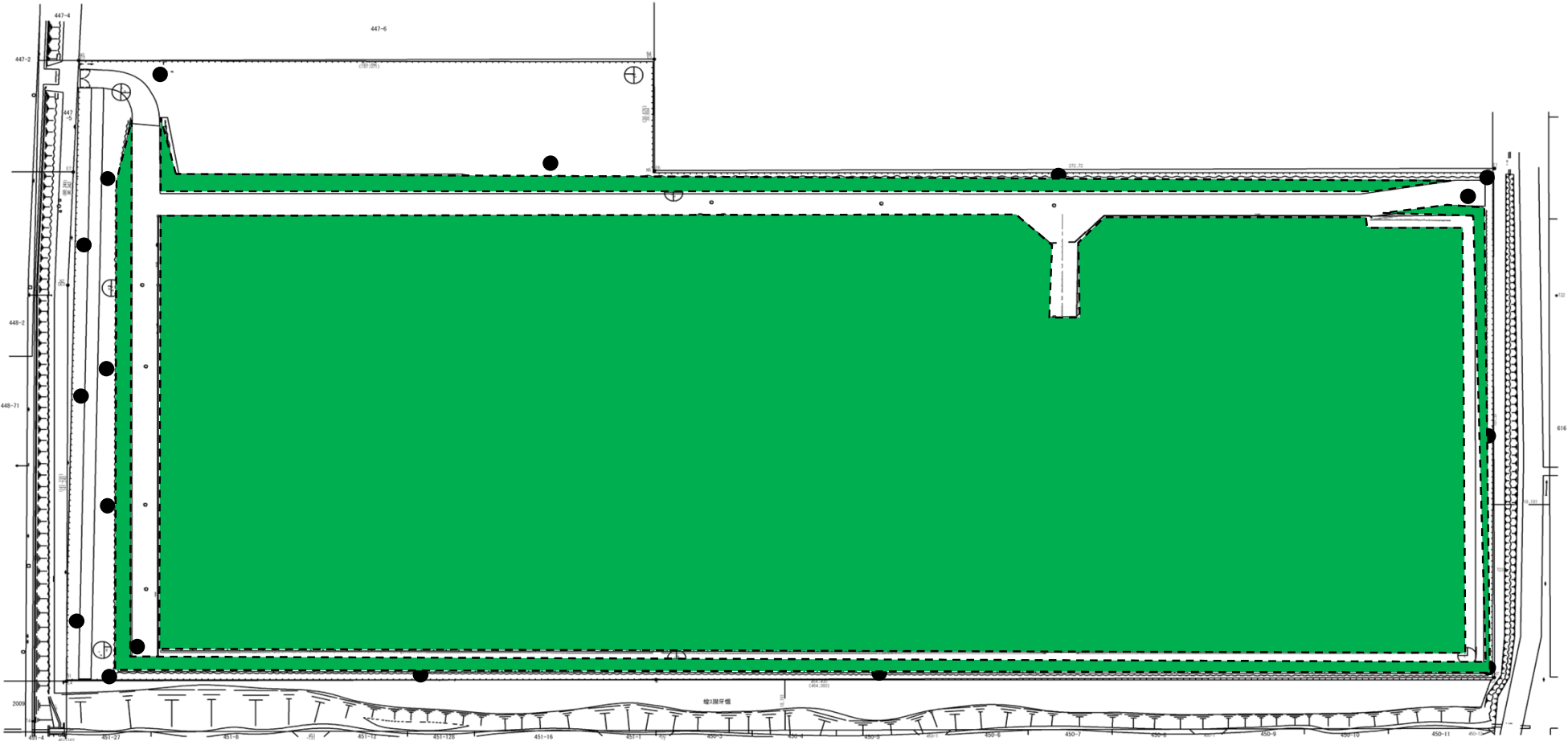
手稻前田第2埋立施設 草刈範囲図

国道337号

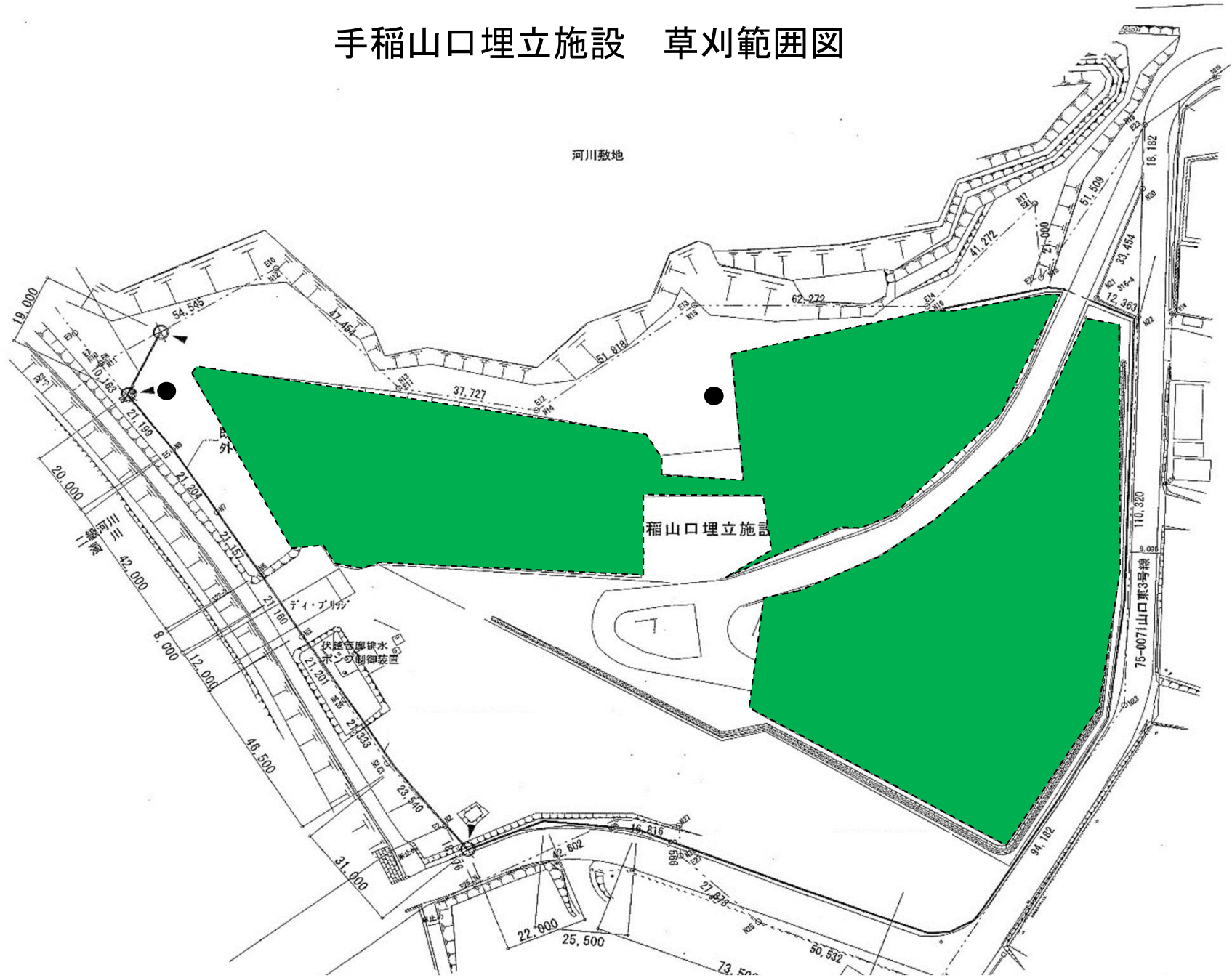
樽川



手稻前田埋立施設 草刈範圍



手稲山口埋立施設 草刈範囲図



下水道再生土製造施設 草刈範囲図

