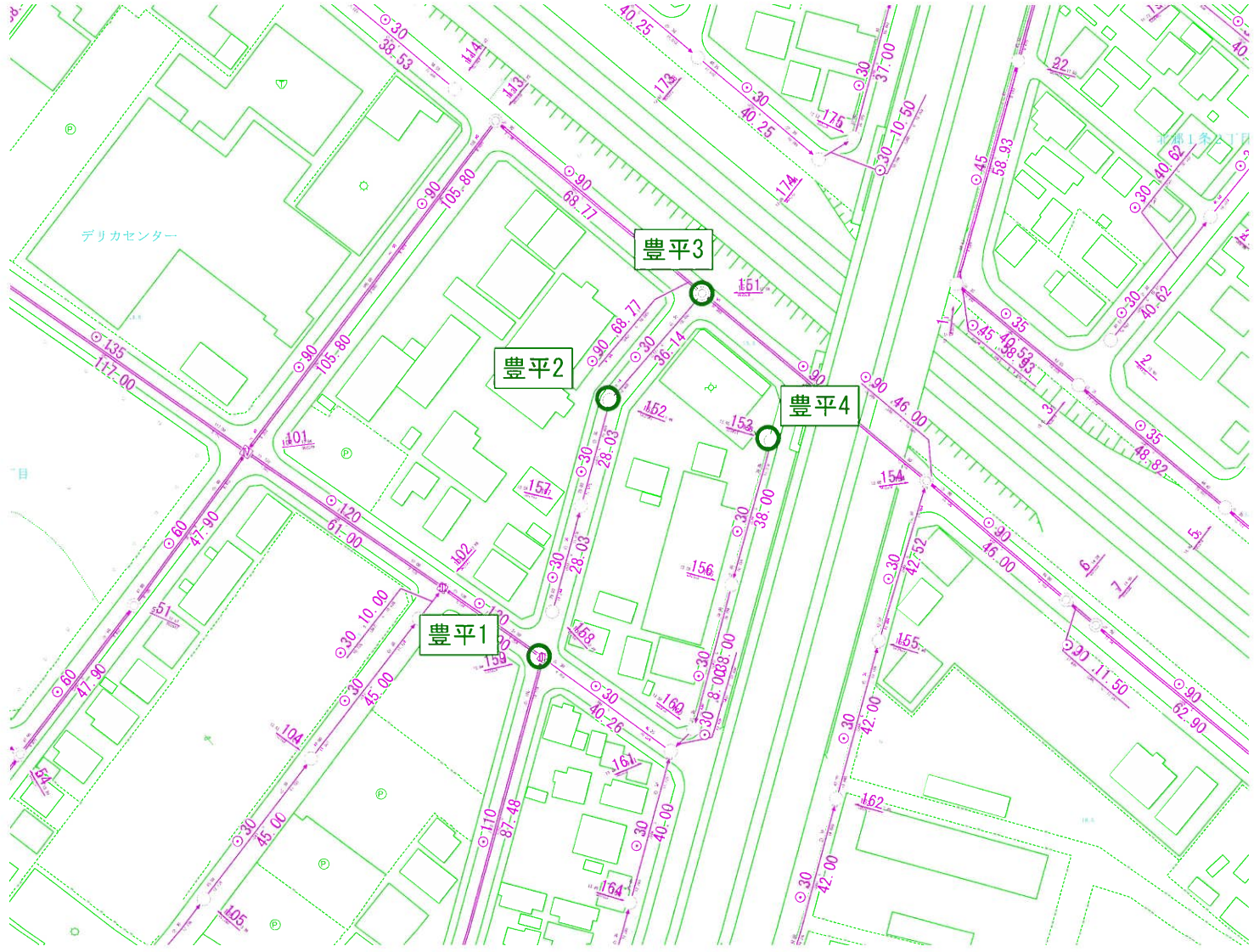


No.	豊平1	～	豊平4	住所	白石区中央3条5丁目～中央3条6丁目
-----	-----	---	-----	----	--------------------

【管路網図】



No.

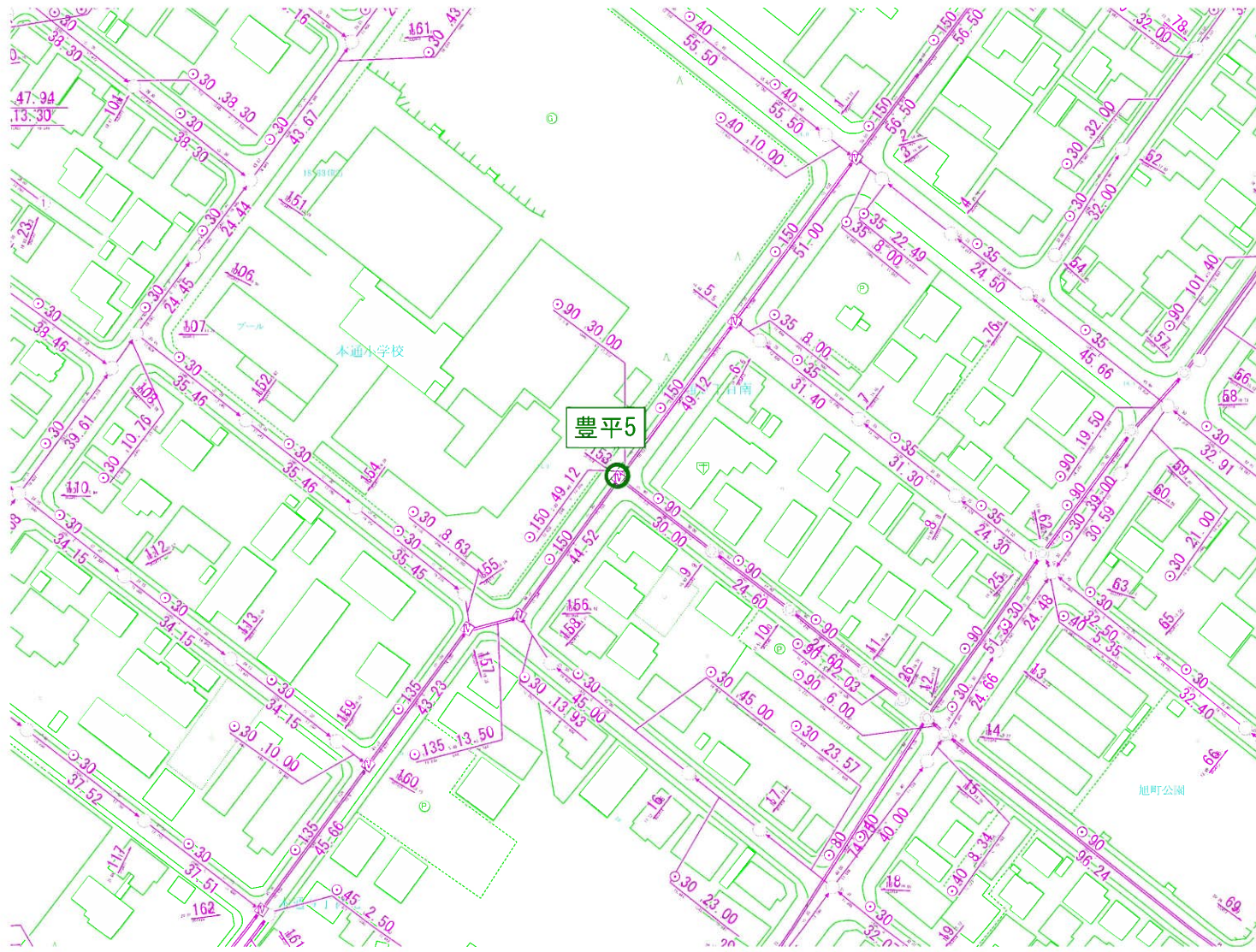
豊平 5

～ 豊平 5

住所

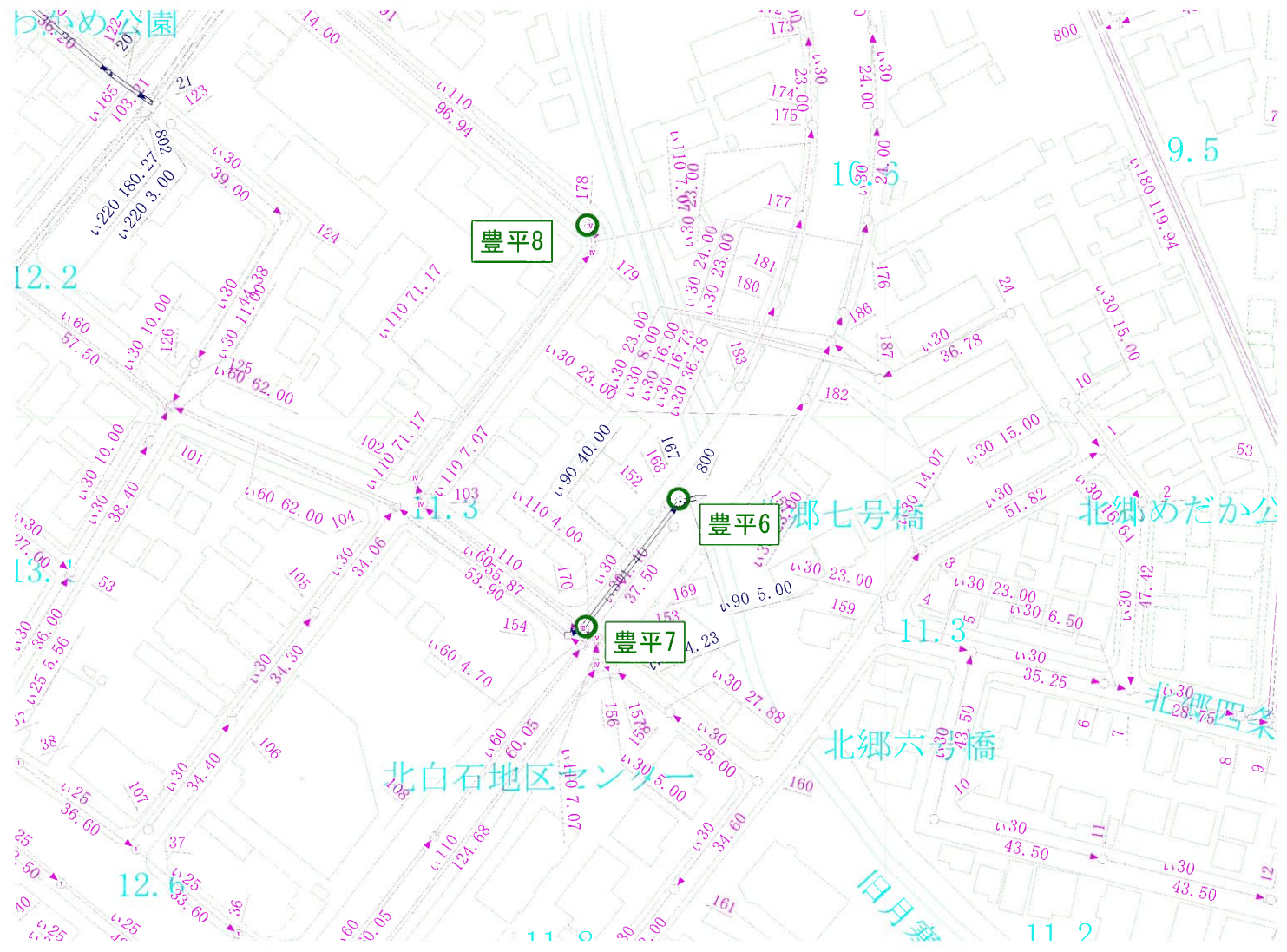
白石区平和通9丁目南

【管路網図】



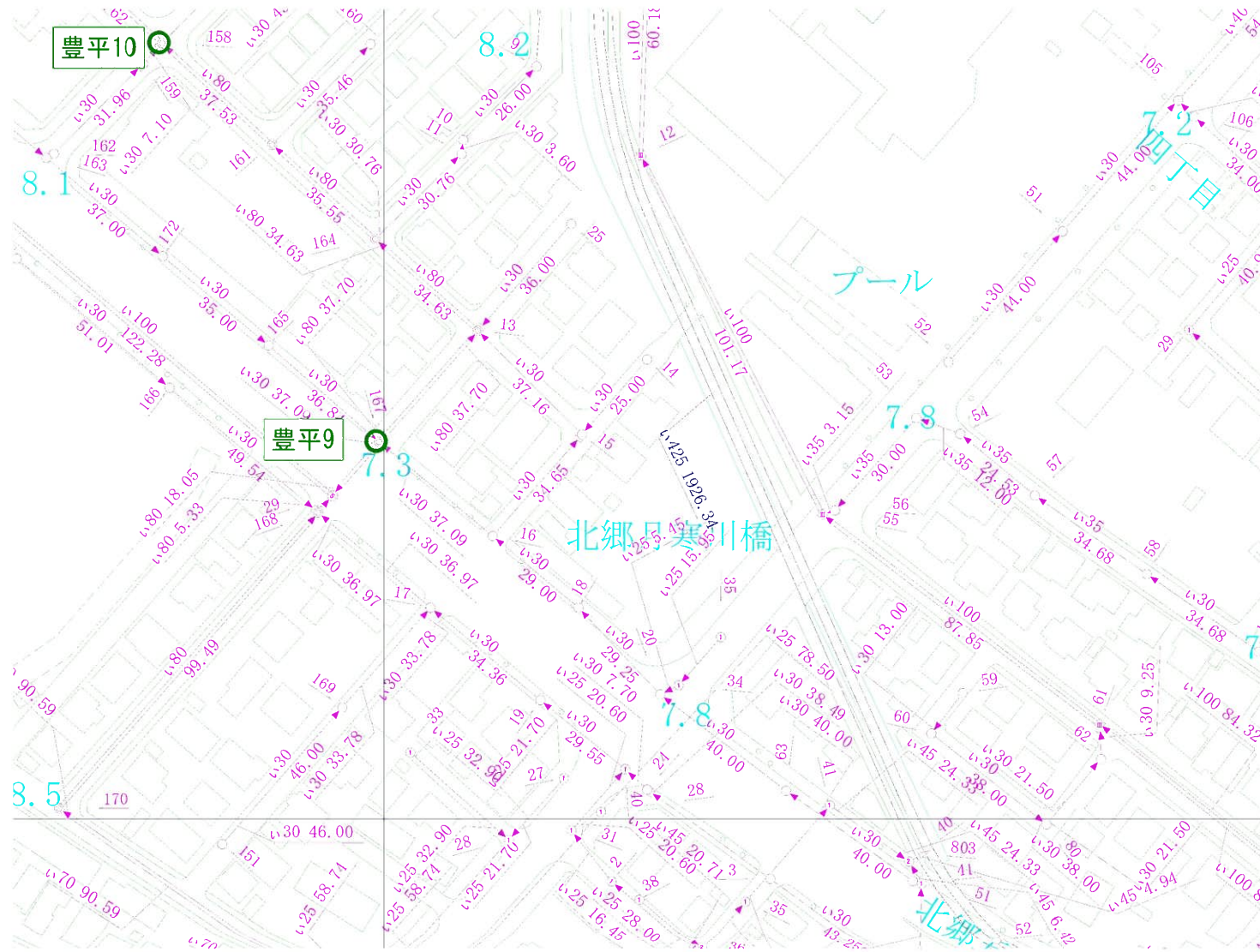
No.	豊平 6	～	豊平 8	住所	白石区北郷 3条 7丁目
-----	------	---	------	----	--------------

【管路網図】



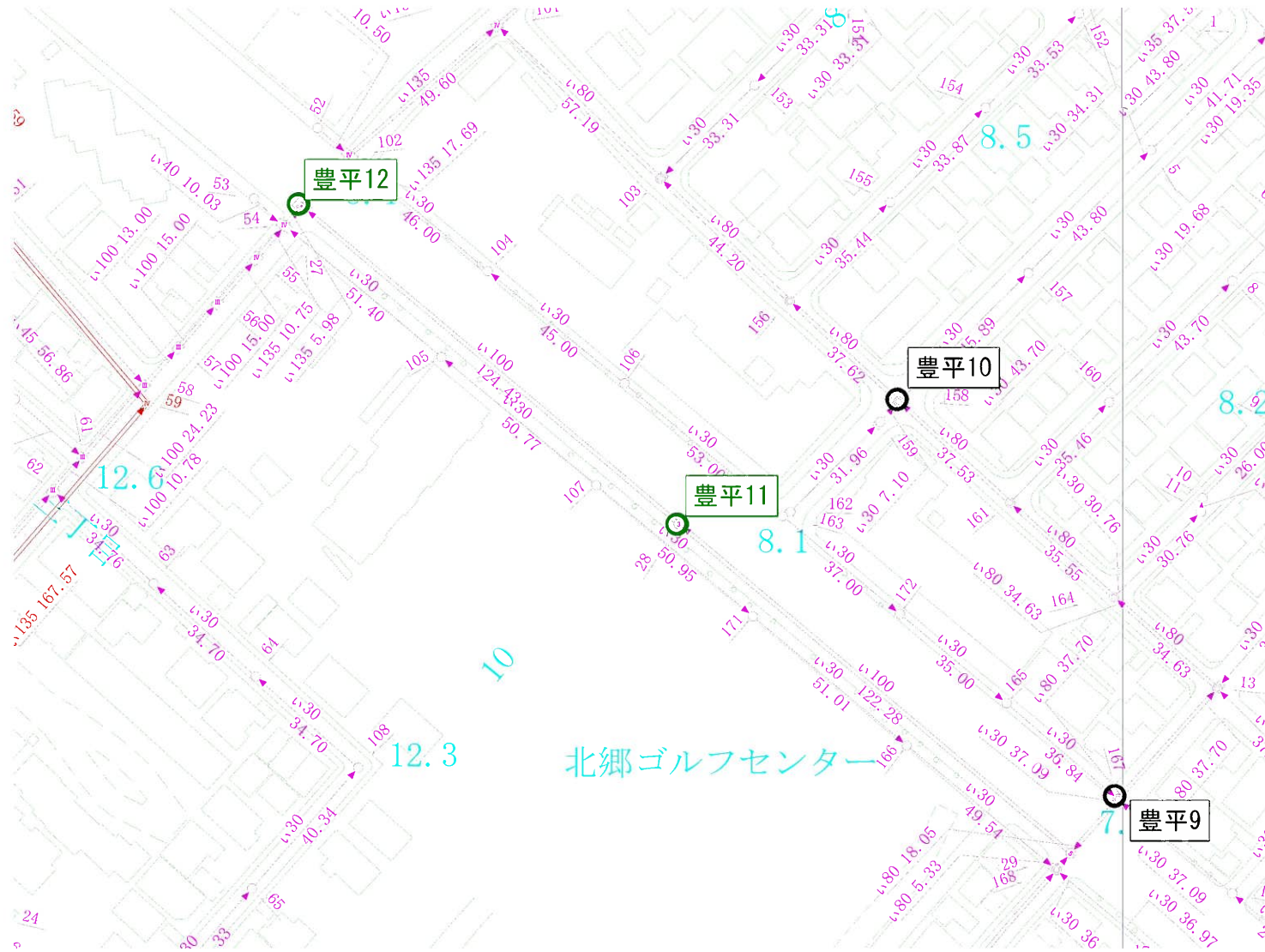
No.	豊平 9	豊平 10	住所	白石区北郷 4 条 3 丁目 ~ 5 条 3 丁目
-----	------	-------	----	---------------------------

【管路網図】



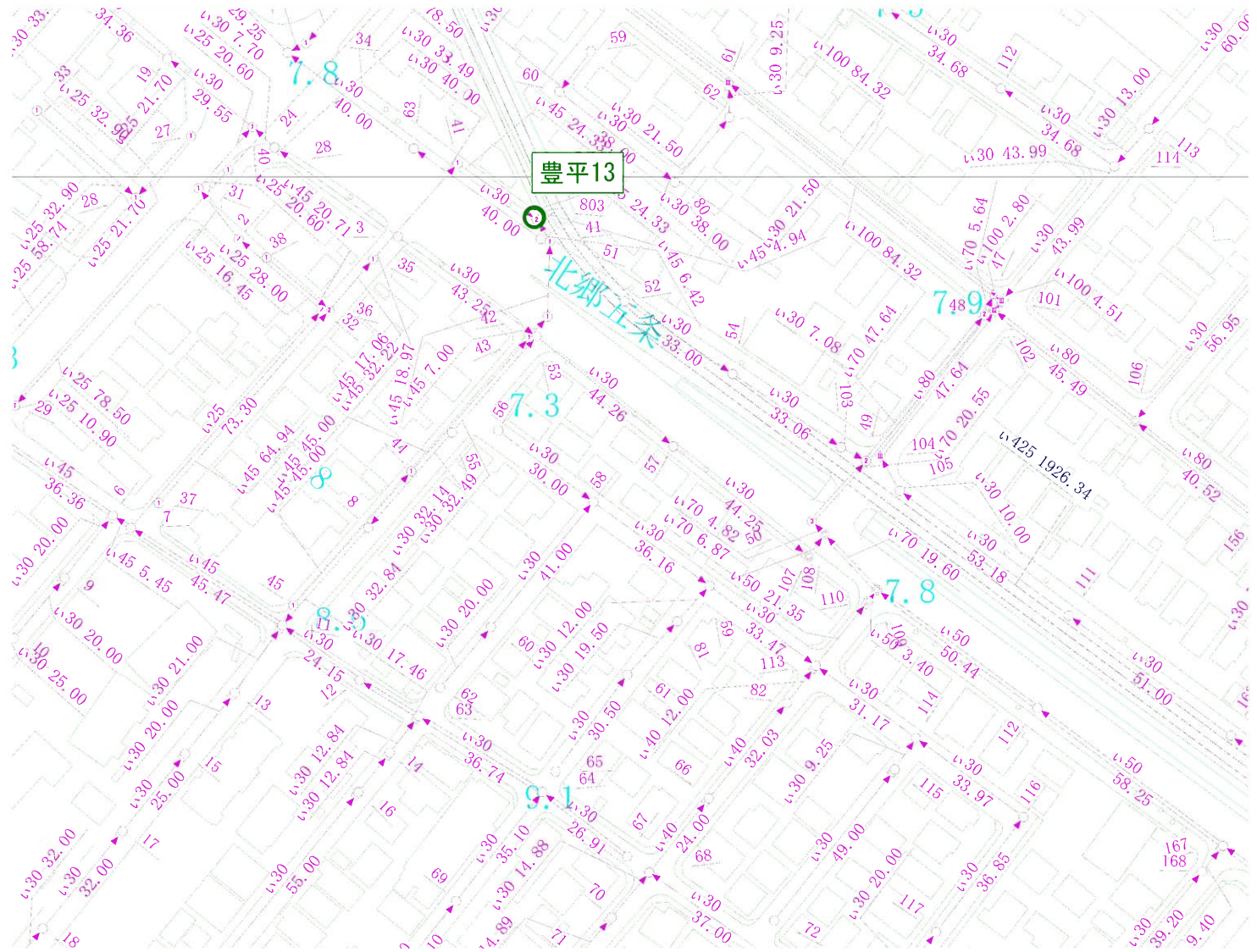
No.	豊平 11	～ 豊平 12	住所	白石区北郷 4 条 3 丁目～5 条 3 丁目
-----	-------	---------	----	-------------------------

【管路網図】



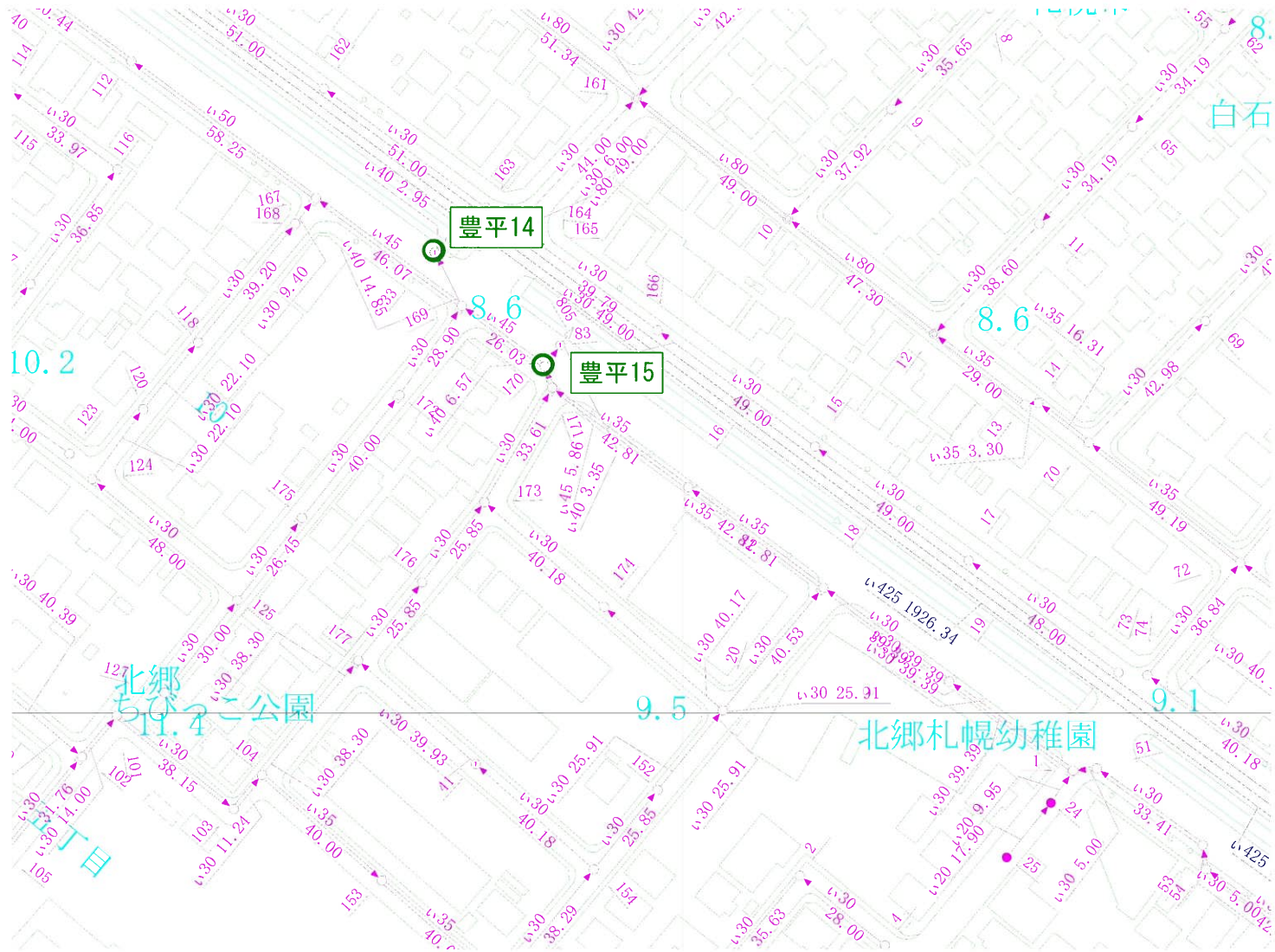
No.	豊平 13	～ 豊平 13	住所	白石区北郷 4 条 3～4 丁目
-----	-------	---------	----	------------------

【管路網図】



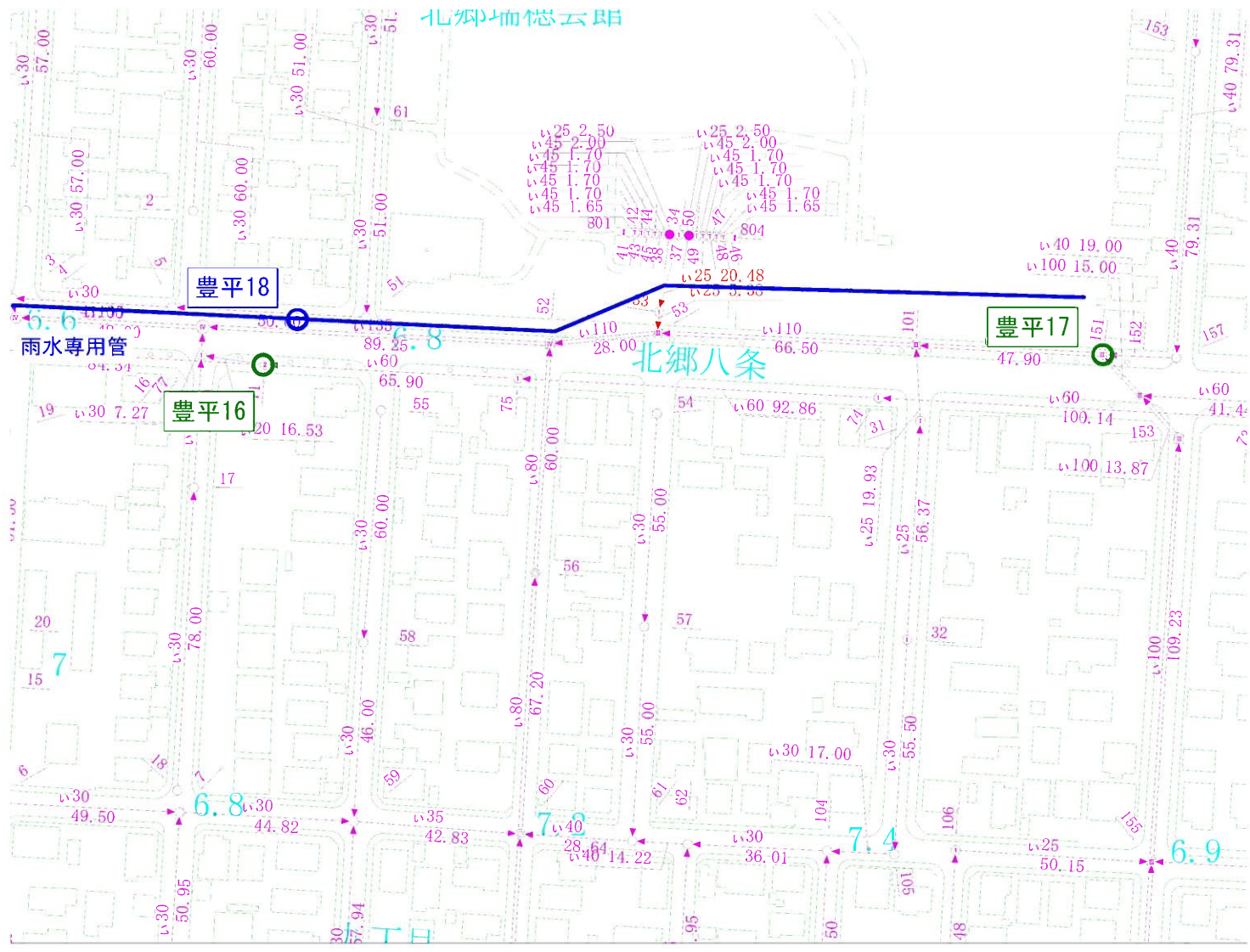
No.	豊平 14	～	豊平 15	住所	白石区北郷 4 条 4～5 丁目
-----	-------	---	-------	----	------------------

【管路網図】



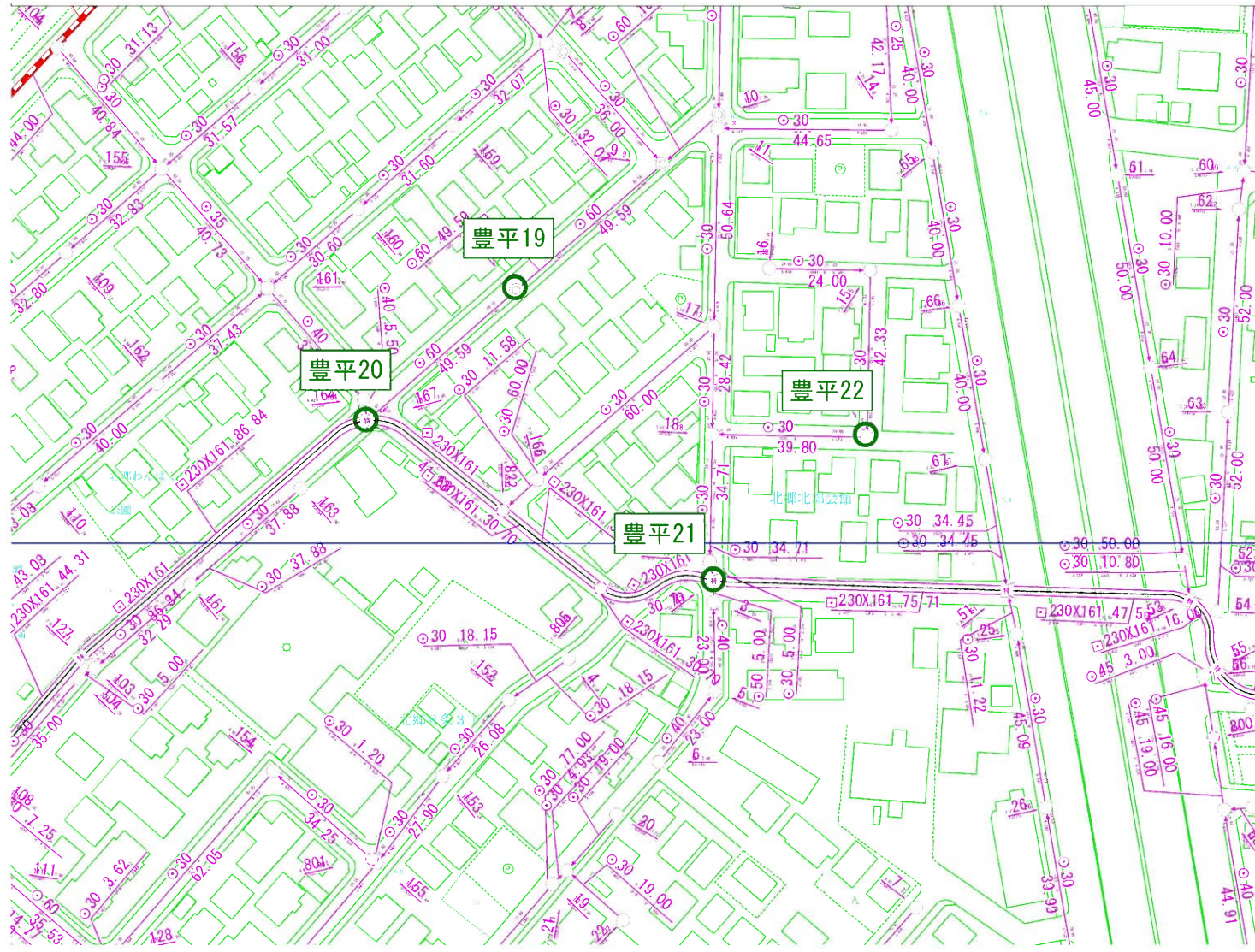
No.	豊平 16	～	豊平 18	住所	白石区北郷 8 条 10 丁目 (北郷公園南)
-----	-------	---	-------	----	-------------------------

【管路網図】



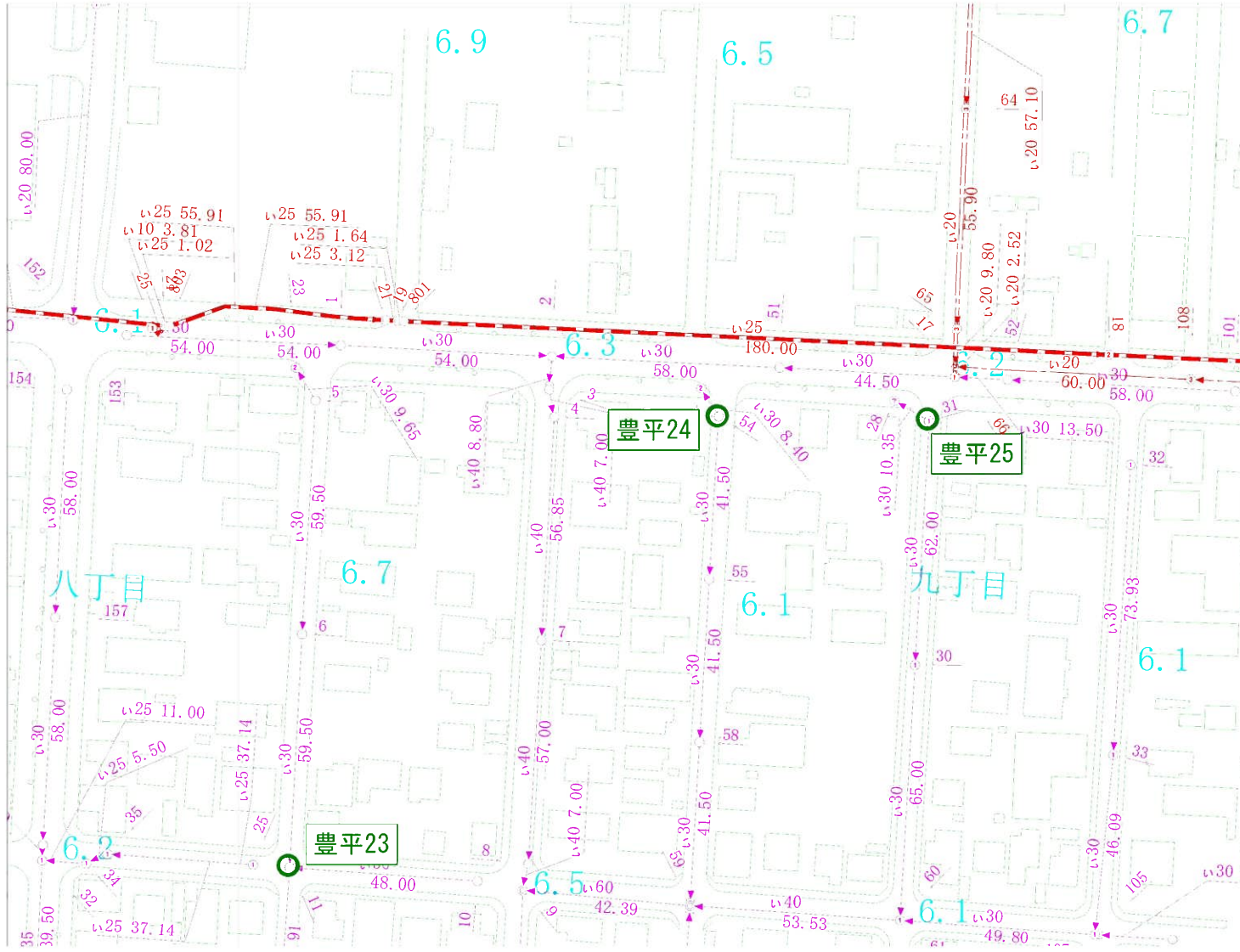
No.	豊平 19	～	豊平 22	住所	白石区北郷 9 条 3 丁目
-----	-------	---	-------	----	----------------

【管路網図】



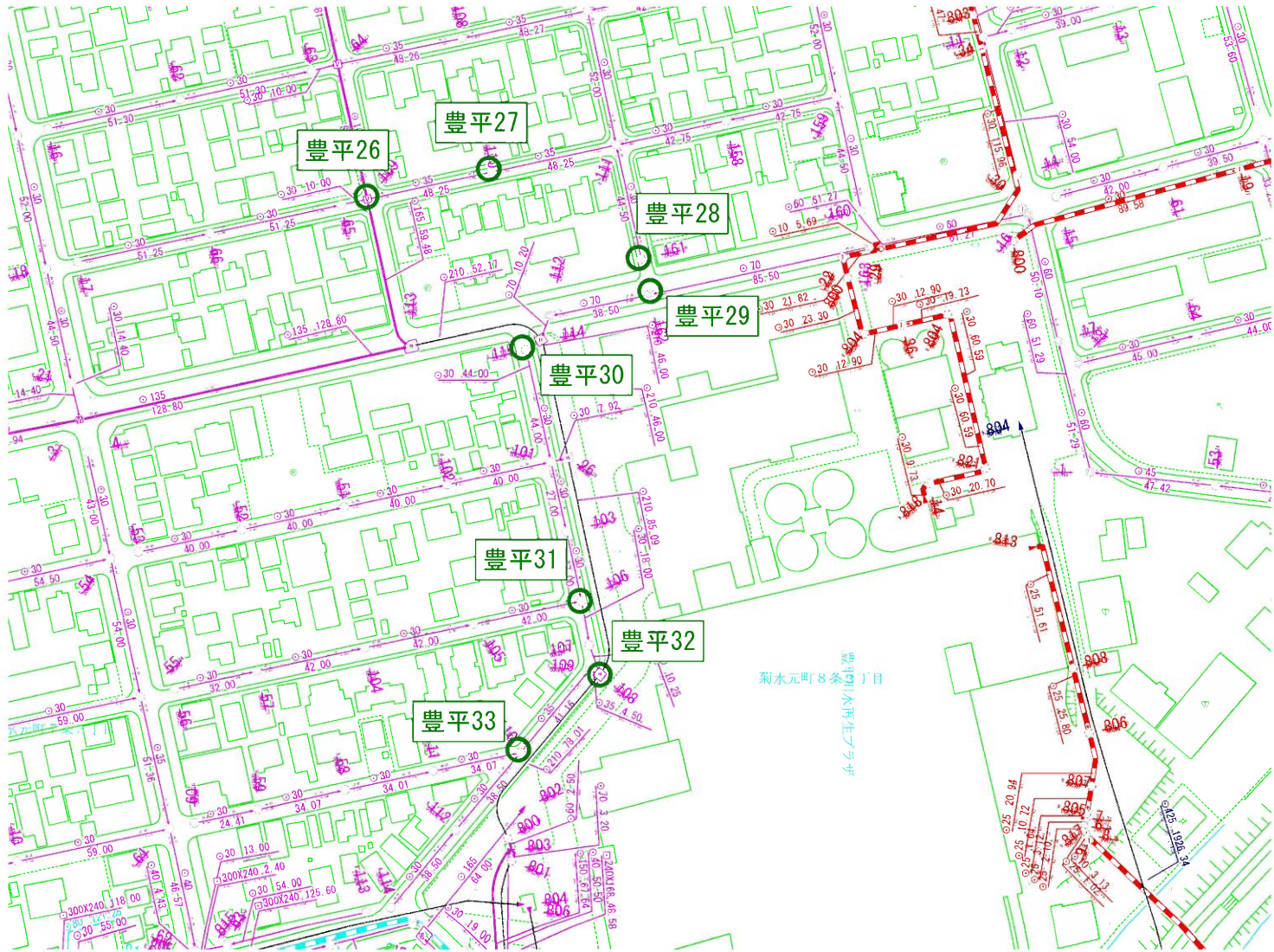
No.	豊平 23	~	豊平 25	住所	白石区北郷 9 条 8 丁目 (北郷公園北)
-----	-------	---	-------	----	------------------------

【管路網図】



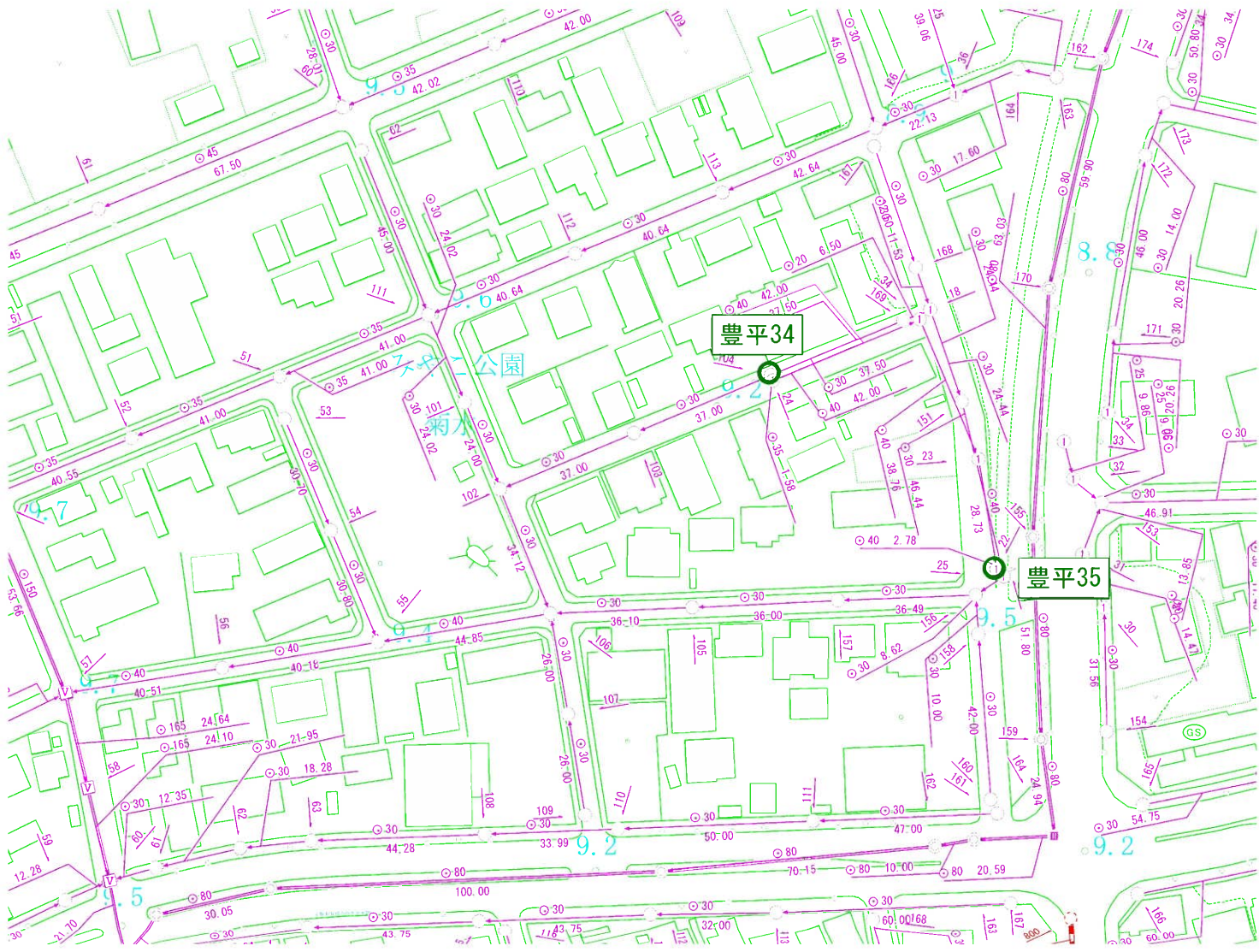
No.	豊平 26	～ 豊平 33	住所	白石区菊水元町 8 条 2 丁目～9 条 2 丁目
-----	-------	---------	----	---------------------------

【管路網図】



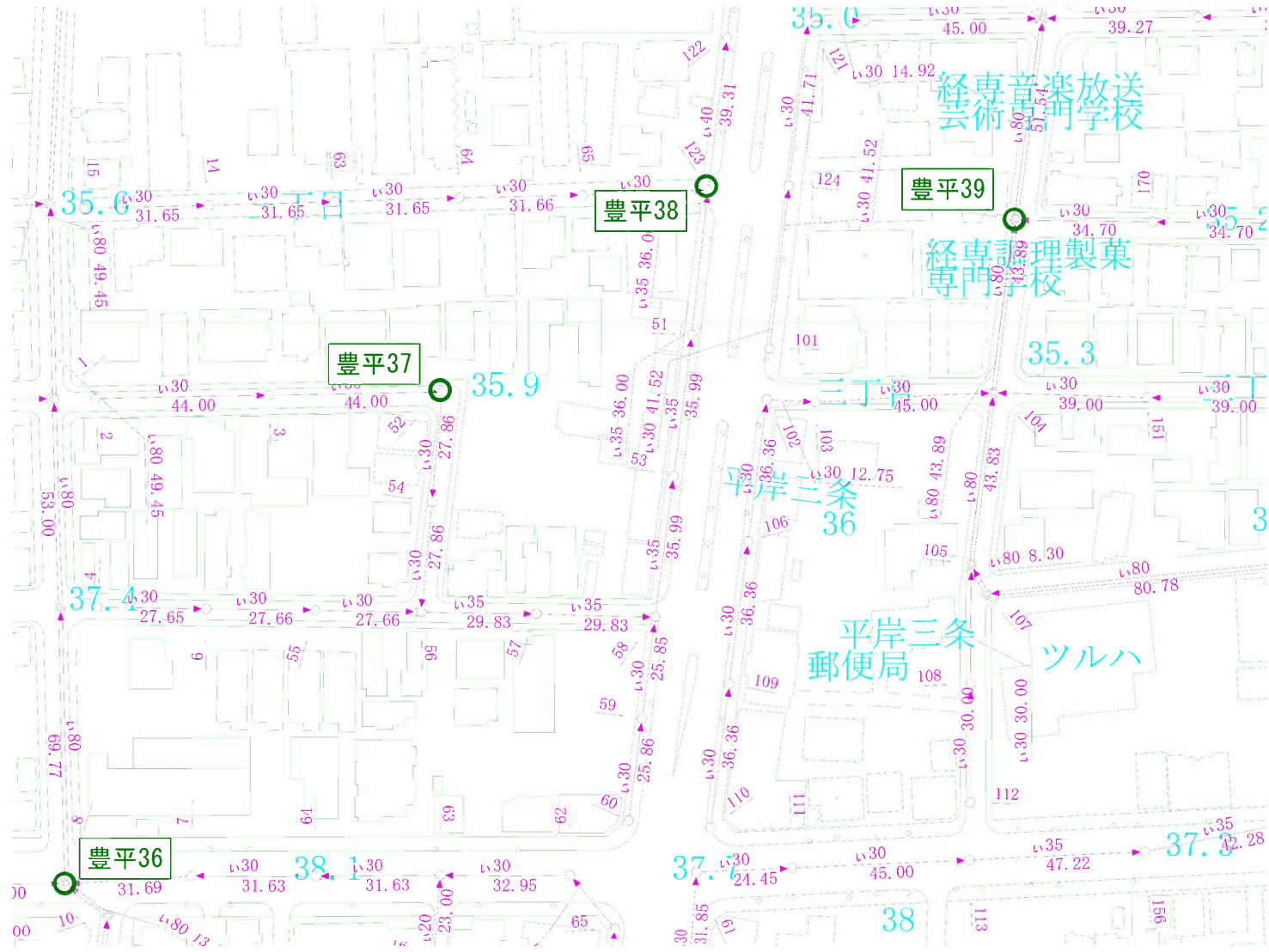
No.	豊平 34	～	豊平 35	住所	白石区菊水元町 9 条 1 丁目
-----	-------	---	-------	----	------------------

【管路網図】



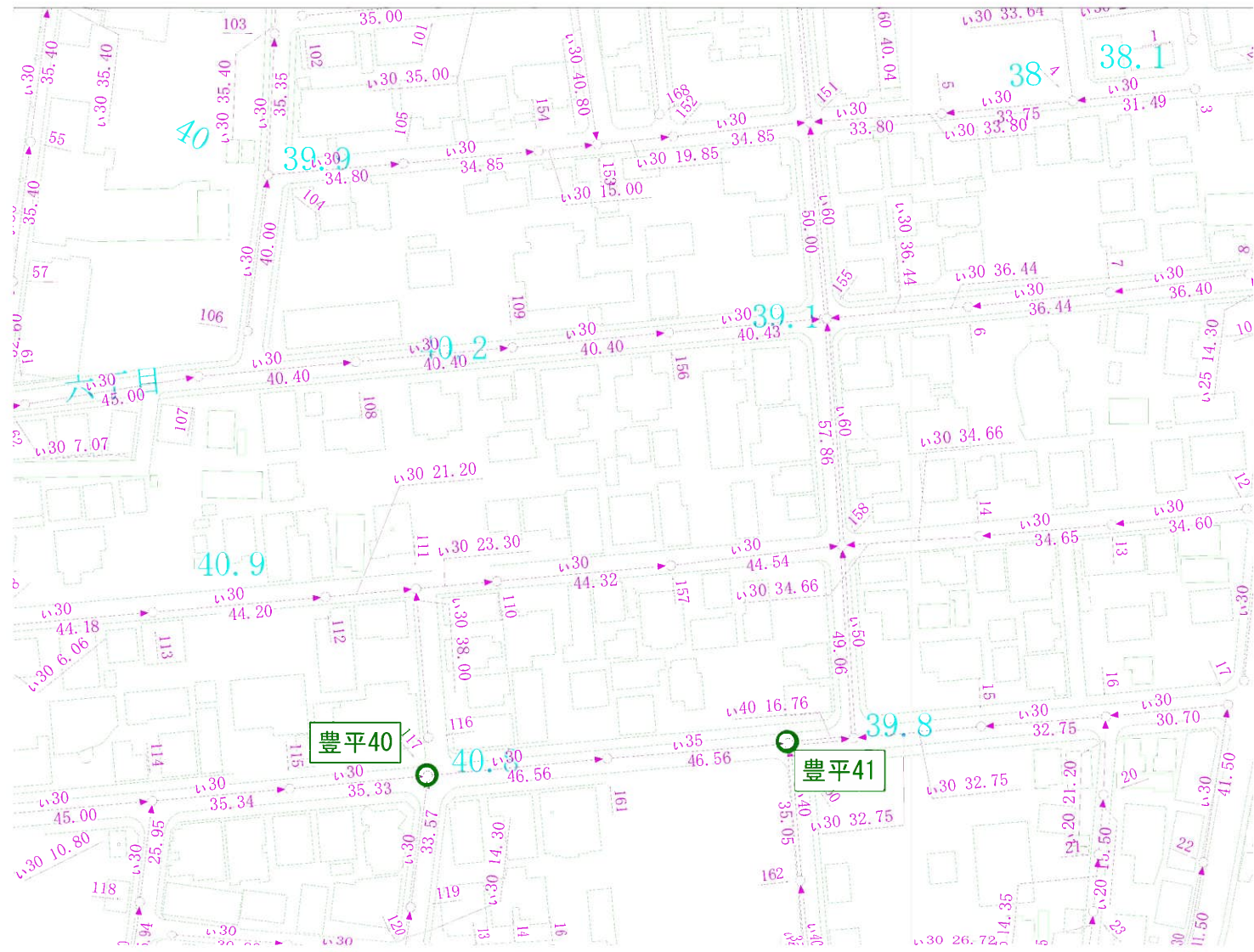
No.	豊平 36	～ 豊平 39	住所	豊平区平岸 2 条 2～3 丁目
-----	-------	---------	----	------------------

【管路網図】



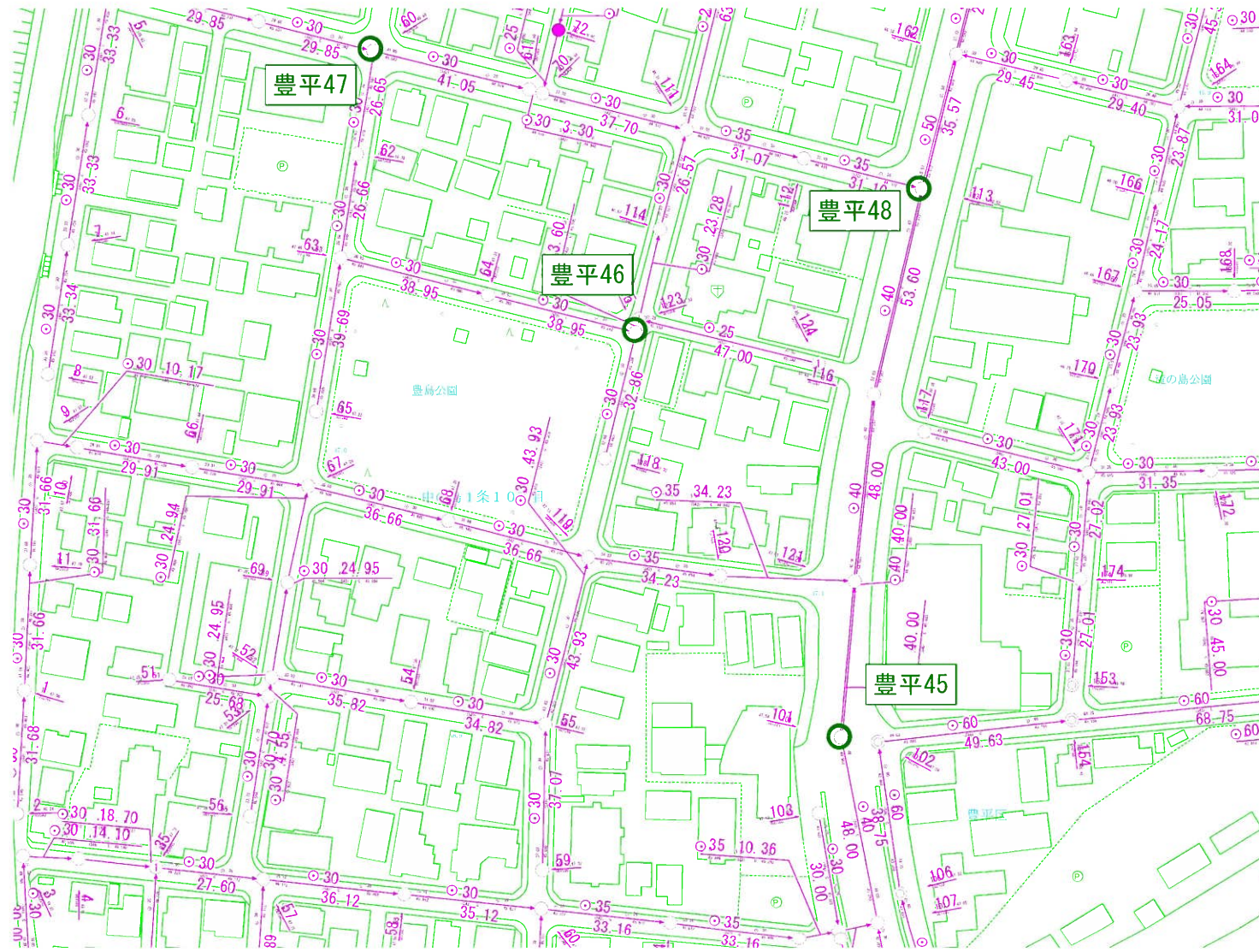
No.	豊平 40	～	豊平 41	住所	豊平区平岸 3 条 7 丁目
-----	-------	---	-------	----	----------------

【管路網図】



No.	豊平 45	～	豊平 48	住所	豊平区中の島1条10丁目
-----	-------	---	-------	----	--------------

【管路網図】



No.

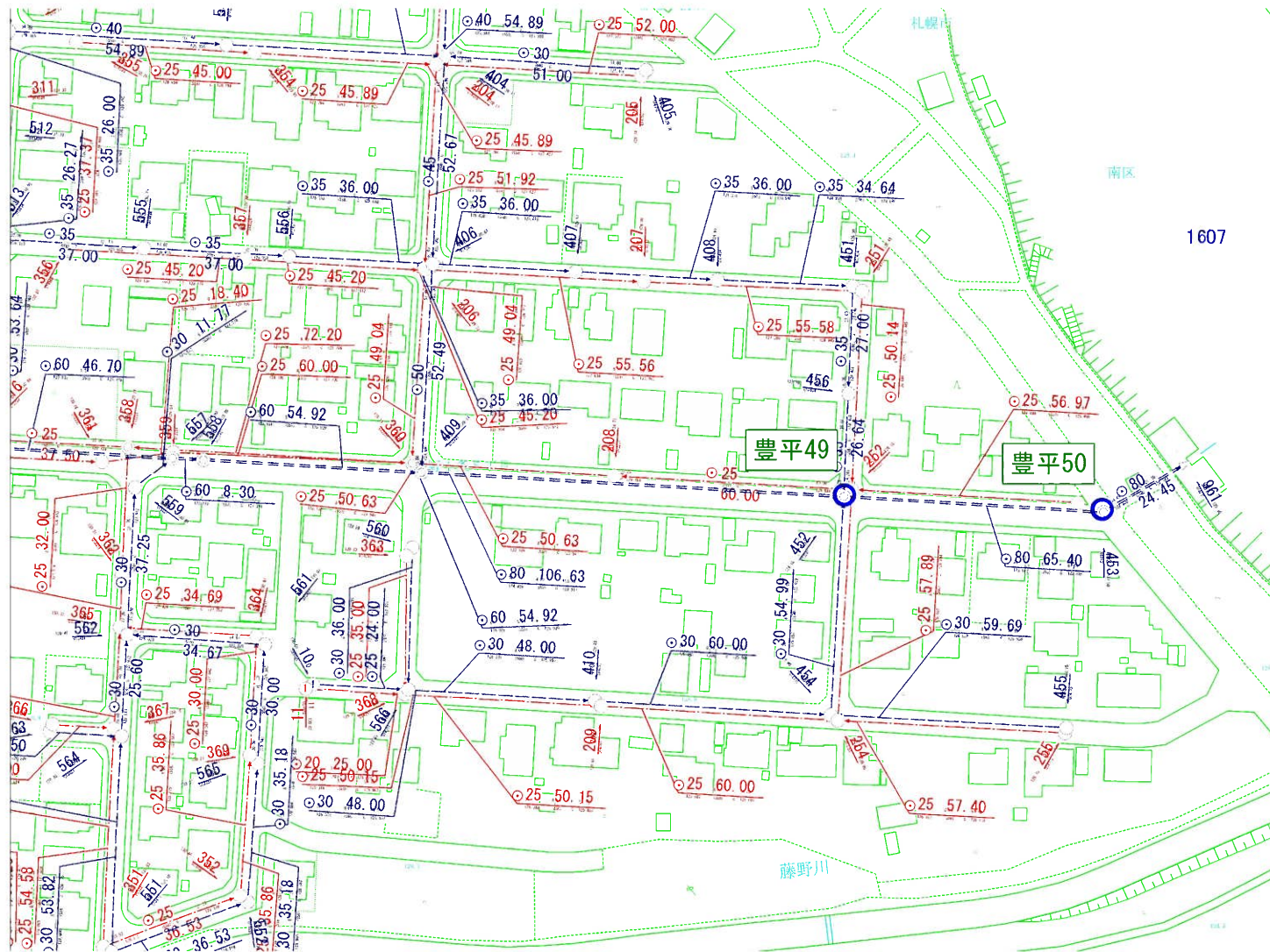
豊平 49

～ 豊平 50

住所

南区藤野 1条 5丁目

【管路網図】



1607